

ПРАВИТЕЛЬСТВО САНКТ- ПЕТЕРБУРГА
КОМИТЕТ ИМУЩЕСТВЕННЫХ ОТНОШЕНИЙ САНКТ-ПЕТЕРБУРГА

РЕШЕНИЕ

о проведении аукциона на право заключения договора аренды объекта нежилого фонда,
находящегося в государственной собственности Санкт-Петербурга

от 06.05.2026

№ 05-25-15406/26-0-0

В соответствии с распоряжением Комитета имущественных отношений Санкт-Петербурга от 31.07.2019 № 127-р «О проведении аукционов на право заключения договоров аренды объектов нежилого фонда, находящихся в государственной собственности Санкт-Петербурга»:

1. Провести торги в форме аукциона на право заключения договора аренды объекта нежилого фонда (далее – Аукцион), находящегося в государственной собственности Санкт-Петербурга (далее – Объект), расположенного по адресу: Санкт-Петербург, ул. Чайковского, д. 33-37, литера А, пом. 4-Н

Район Санкт-Петербурга: Центральный

Кадастровый номер: 78:31:0001198:2899

Этаж: цокольный

Общая площадь: 67,8 кв.м

Входы: 1 отдельный с улицы, 1 общий со двора

Элементы благоустройства: электроснабжение, отопление, водоснабжение, канализация

Целевое назначение: нежилое

2. Акционерному обществу «Фонд имущества Санкт-Петербурга» обеспечить организацию Аукциона.

3. Проведение Аукциона осуществляется в электронной форме.

4. Установить, что:

4.1. Договор аренды Объекта заключается на 10 лет.

4.2. Начальная цена составляет: 864 748,24 (восемьсот шестьдесят четыре тысячи семьсот сорок восемь рублей 24 копейки) (без учета НДС).

5. Ограничения, обременения в отношении Объекта, определяемые в соответствии с заключениями уполномоченных исполнительных органов государственной власти и сведениями из Единого государственного реестра недвижимости: Объект не относится к числу объектов (выявленных объектов) культурного наследия, расположен в единой охранной зоне (участок ООЗ(31)) объектов культурного наследия.

6. Информация о наличии (отсутствии) перепланировок/переустройства Объекта, не согласованных в установленном порядке: самовольное переустройство/ перепланировка.

7. Информация о наличии (отсутствии) технологического присоединения энергопринимающих устройств, необходимых для электроснабжения Объекта к электрическим сетям: отсутствует.

8. Участниками Аукциона могут являться только физические лица, не являющиеся индивидуальными предпринимателями и применяющие специальный налоговый режим «Налог на профессиональный доход», субъекты малого и среднего предпринимательства, имеющие право на поддержку органами государственной власти и органами местного самоуправления в соответствии с частями 3 и 5 статьи 14 Федерального закона от 24.07.2007 №209-ФЗ «О развитии малого и среднего предпринимательства в Российской Федерации», или организации, образующие инфраструктуру поддержки субъектов малого и среднего предпринимательства.

Заместитель
Комитета

председателя



ДОКУМЕНТ ПОДПИСАН
ЭЛЕКТРОННОЙ ПОДПИСЬЮ

Сертификат 7308C0FC1F97BD9559B3ACE910C472B1
Владелец Щукина Ирина Васильевна
Действителен с 17.02.2026 по 13.05.2027

И.В. Щукина

Филиал публично-правовой компании "Роскадастр" по Санкт-Петербургу

полное наименование органа регистрации прав

Выписка из Единого государственного реестра недвижимости об объекте недвижимости

Сведения о характеристиках объекта недвижимости

На основании запроса от 30.03.2026, поступившего на рассмотрение 30.03.2026, сообщаем, что согласно записям Единого государственного реестра недвижимости:

Раздел 1 Лист 1

Помещение			
вид объекта недвижимости			

Лист № 1 раздела 1	Всего листов раздела 1: 2	Всего разделов: 3	Всего листов выписки: 4
--------------------	---------------------------	-------------------	-------------------------

30.03.2026г. № КУВИ-001/2026-41837376	
Кадастровый номер:	78:31:0001198:2899
Номер кадастрового квартала:	78:31:0001198
Дата присвоения кадастрового номера:	09.01.2013

Ранее присвоенный государственный учетный номер:	Кадастровый номер 78:31:1198:17:95:2
Местоположение:	Санкт-Петербург, ул. Чайковского, д. 33-37, литера. А, пом. 4-Н
Площадь:	67.8
Назначение:	Нежилое
Наименование:	Нежилое помещение
Номер, тип этажа, на котором расположено помещение, машино-место	Цокольный этаж № цокольный
Вид жилого помещения:	данные отсутствуют
Кадастровая стоимость, руб.:	13793212.93
Кадастровые номера иных объектов недвижимости, в пределах которых расположен объект недвижимости:	78:31:0001198:2024
Кадастровые номера объектов недвижимости, из которых образован объект недвижимости:	данные отсутствуют
Кадастровые номера образованных объектов недвижимости:	данные отсутствуют
Сведения о включении объекта недвижимости в состав предприятия как имущественного комплекса:	данные отсутствуют
Сведения о включении объекта недвижимости в состав единого недвижимого комплекса:	данные отсутствуют
Виды разрешенного использования:	данные отсутствуют
Сведения о включении объекта недвижимости в реестр объектов культурного наследия:	данные отсутствуют
Сведения о кадастровом инженере:	дата завершения кадастровых работ: 13.08.2004

полное наименование должности	 <p align="center">ДОКУМЕНТ ПОДПИСАН ЭЛЕКТРОННОЙ ПОДПИСЬЮ</p> <p align="center"><small>Сертификат: 83997148184797998005552191040001978443</small></p> <p align="center"><small>Владелец: ПУБЛИЧНО-ПРАВОВАЯ КОМПАНИЯ РОСКАДАСТР</small></p> <p align="center"><small>Действителен: с 24.12.2025 по 19.03.2027</small></p>	инициалы, фамилия

Помещение			
вид объекта недвижимости			
Лист № 2 раздела 1	Всего листов раздела 1: 2	Всего разделов: 3	Всего листов выписки: 4
30.03.2026г. № КУВИ-001/2026-41837376			
Кадастровый номер:		78:31:0001198:2899	
Сведения о признании многоквартирного дома аварийным и подлежащим сносу или реконструкции и (или) о признании жилого помещения, в том числе жилого дома, непригодным для проживания:		данные отсутствуют	
Сведения об отнесении жилого помещения к определенному виду жилых помещений специализированного жилищного фонда, к жилым помещениям наемного дома социального использования или наемного дома коммерческого использования:		данные отсутствуют	
Статус записи об объекте недвижимости:		Сведения об объекте недвижимости имеют статус "актуальные, ранее учтенные"	
Особые отметки:		Сведения, необходимые для заполнения раздела: 9 - Сведения о части (частях) помещения, отсутствуют.	
Получатель выписки:		КУНКОВА ОЛЬГА НИКОЛАЕВНА, действующий(ая) на основании документа "" САНКТ-ПЕТЕРБУРГСКОЕ ГОСУДАРСТВЕННОЕ КАЗЕННОЕ УЧРЕЖДЕНИЕ "ИМУЩЕСТВО САНКТ-ПЕТЕРБУРГА"	

полное наименование должности	 <p>ДОКУМЕНТ ПОДПИСАН ЭЛЕКТРОННОЙ ПОДПИСЬЮ</p> <p>Сертификат: 83997148184797998005552191040001978443 Владелец: ПУБЛИЧНО-ПРАВОВАЯ КОМПАНИЯ РОСКАДАСТР Действителен: с 24.12.2025 по 19.03.2027</p>	инициалы, фамилия
-------------------------------	--	-------------------

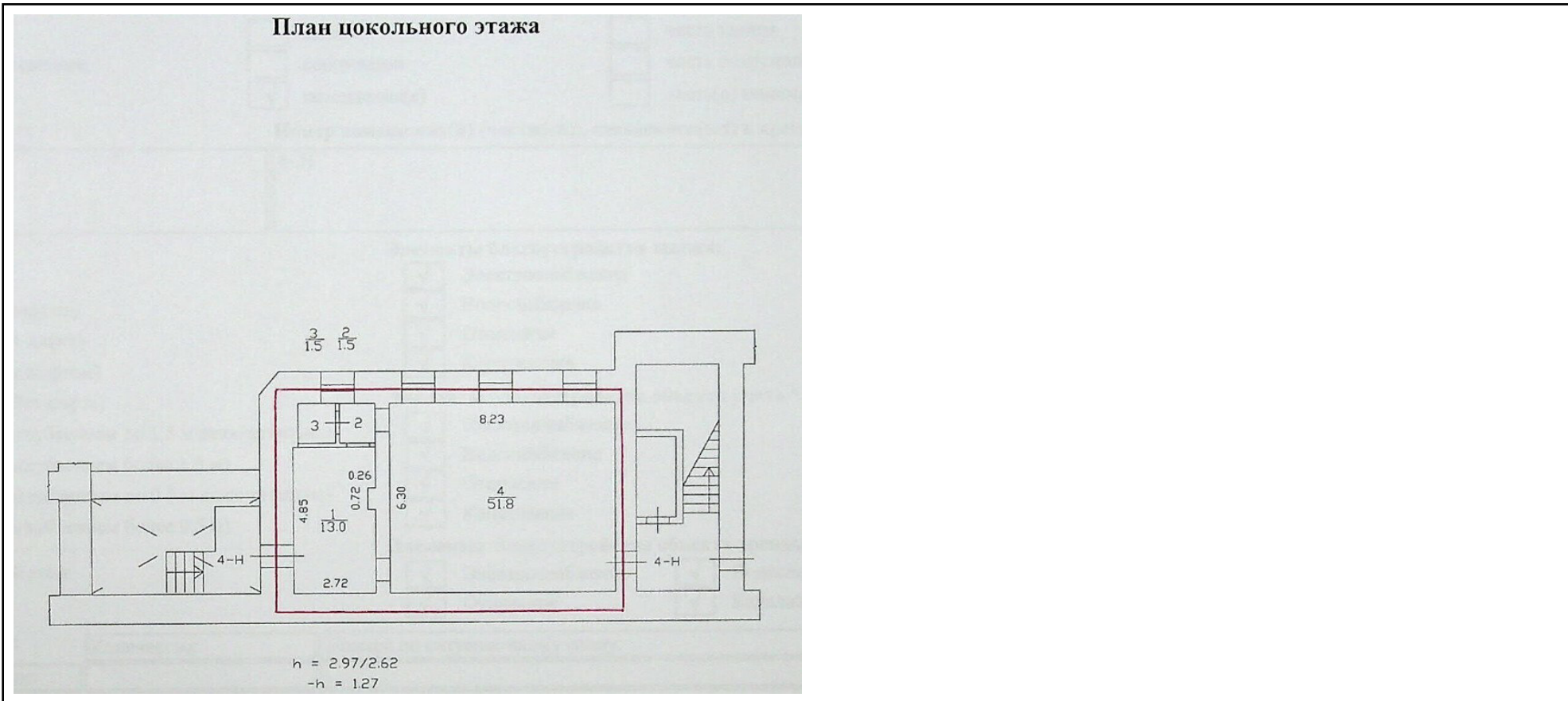
Выписка из Единого государственного реестра недвижимости об объекте недвижимости
Сведения о зарегистрированных правах

Помещение			
вид объекта недвижимости			
Лист № 1 раздела 2	Всего листов раздела 2: 1	Всего разделов: 3	Всего листов выписки: 4
30.03.2026г. № КУВИ-001/2026-41837376			
Кадастровый номер:		78:31:0001198:2899	
1	Правообладатель (правообладатели):	1.1	Санкт-Петербург
	Сведения о возможности предоставления третьим лицам персональных данных физического лица:	1.1.1	данные отсутствуют
2	Вид, номер, дата и время государственной регистрации права:	2.1	Собственность 78-01-73/2001-211.1 16.04.2001 00:00:00
3	Сведения об осуществлении государственной регистрации сделки, права без необходимого в силу закона согласия третьего лица, органа:	3.1	данные отсутствуют
4	Ограничение прав и обременение объекта недвижимости:	не зарегистрировано	
5	Договоры участия в долевом строительстве:	не зарегистрировано	
6	Заявленные в судебном порядке права требования:	данные отсутствуют	
7	Сведения о возможности предоставления третьим лицам персональных данных физического лица	данные отсутствуют	
8	Сведения о возражении в отношении зарегистрированного права:	данные отсутствуют	
9	Сведения о наличии решения об изъятии объекта недвижимости для государственных и муниципальных нужд:	данные отсутствуют	
10	Сведения о невозможности государственной регистрации без личного участия правообладателя или его законного представителя:	данные отсутствуют	
11	Правопритязания и сведения о наличии поступивших, но не рассмотренных заявлений о проведении государственной регистрации права (перехода, прекращения права), ограничения права или обременения объекта недвижимости, сделки в отношении объекта недвижимости:	отсутствуют	


полное наименование должности		ДОКУМЕНТ ПОДПИСАН ЭЛЕКТРОННОЙ ПОДПИСЬЮ	инициалы, фамилия
	Сертификат: 83997148184797998005552191040001978443 Владелец: ПУБЛИЧНО-ПРАВОВАЯ КОМПАНИЯ РОСКАДАСТР Действителен: с 24.12.2025 по 19.03.2027		

Выписка из Единого государственного реестра недвижимости об объекте недвижимости
 План расположения помещения, машино-места на этаже (плане этажа)

Помещение			
вид объекта недвижимости			
Лист № 1 раздела 8	Всего листов раздела 8: 1	Всего разделов: 3	Всего листов выписки: 4
30.03.2026г. № КУВИ-001/2026-41837376			
Кадастровый номер: 78:31:0001198:2899		Номер этажа (этажей): цокольный	



Масштаб 1



**ДОКУМЕНТ ПОДПИСАН
 ЭЛЕКТРОННОЙ ПОДПИСЬЮ**

Сертификат: 83997148184797998005552191040001978443
 Владелец: ПУБЛИЧНО-ПРАВОВАЯ КОМПАНИЯ
 РОСКАДАСТР
 Действителен: с 24.12.2025 по 19.03.2027

полное наименование должности		инициалы, фамилия
-------------------------------	--	-------------------

РАСЧЕТ

арендной платы за нежилое помещение

к договору аренды нежилого фонда

№ от г. по адресу:

191194, г. Санкт-Петербург, улица Чайковского, д. 33-37, литера А, помещение N 4-Н

1. СПРАВОЧНЫЕ ДАННЫЕ

1.1. Наименование предприятия, арендующего данное помещение

1.2. Существующие ограничения на использование объекта

Офисное: нет Торговое: нет Промышленное: нет

1.3. Арендваемая площадь (м.кв.): 67.80

1.4. Занимаемые этажи: Цокольный этаж с загл. более 0,5 м.

Тех.этаж: нет;

1.5. Состояние помещения: удовлетворительное

1.6. Вход в помещение: отдельный с улицы

1.7. Тип здания: ЗДАНИЯ С КИРП.СТЕНАМИ ТОЛЩ.1.5-2.5КИРП.,ПЕРЖ/Б...

1.8. Благоустройства: Водоснабжение: есть; Электроснабжение: есть;
Отопление: есть; Канализация: есть;

1.9. Коэффициент социальной значимости арендатора: 1.0

1.10. Расположение:

Зона: 1

Координата X: 115 822 Координата Y: 95 433

2. РАСЧЕТ АРЕНДНОЙ ПЛАТЫ

2.1. Расчетные коэффициенты

Базовая ставка	9 527.000
Арендный	0.700
Местоположения	1.096
Площади	1.108
Занимаемых этажей	0.900
Состояния помещения	0.920
Входа в помещение	1.000
Типа здания	1.000
Элементов благоустройства	
- водоснабжения	1.000
- канализации	1.000
- отопления	1.000
- электричества	1.000
Ставка арендной платы в РУБ. за м.кв. в год (без льгот):	6 705.557
Ставка арендной платы в РУБ. за м.кв. в год:	6 705.557

Индекс изменения размеров ставки арендной платы 1.902064023

Наилучшее использование: Торговля

Арендная плата при наилучшем использовании:

Без льгот:

В год: 864 748.24 руб. в квартал: 216 187.06 руб. в месяц: 72 062.35 руб.

Средняя стоимость 1 кв.м. в год: 12 754.40 руб.

Общая арендуемая площадь по договору: 67.80 (помещений: 1)

Количество объектов в расчете: 1

Арендная плата при наилучшем использовании:

Без льгот:

В год: 864 748.24 руб. в квартал: 216 187.06 руб. в месяц: 72 062.35 руб.


С учетом коэффициента социальной значимости:

В год: 864 748.24 руб. в квартал: 216 187.06 руб. в месяц: 72 062.35 руб.

Средняя стоимость 1 кв.м. в год: 12 754.40 руб.

Дата расчета: 30.03.2026 Исполнитель: 

Кункова О.Н.



СПРАВКА ДЛЯ РАСЧЕТА АРЕНДНОЙ ПЛАТЫ



1. Сведения об объекте.

Адрес объекта:

Район	Центральный	Улица	улица Чайковского	
Номер дома	33-37	Корпус	Литера	A

Описательный адрес (угловых и сквозных строений):

Тип здания: <input checked="" type="checkbox"/> Капитальное <input type="checkbox"/> Капитальное деревянное	Тип объекта аренды: <input type="checkbox"/> здание <input type="checkbox"/> сооружение <input checked="" type="checkbox"/> помещение(я)	<input type="checkbox"/> часть здания <input type="checkbox"/> часть сооружения <input type="checkbox"/> часть(и) помещения(й)
--	--	--

Номер объекта учета *: 4-Н	Номер помещения(й) (части(ей)), сдаваемого(ых) в аренду **: 4-Н
--------------------------------------	--

Занимаемые этажи: <input type="checkbox"/> 1-й этаж <input type="checkbox"/> 2-й этаж (с лифтом) <input type="checkbox"/> 2-й этаж (без лифта) <input type="checkbox"/> Выше 2-го (с лифтом) <input type="checkbox"/> Выше 2-го (без лифта) <input type="checkbox"/> Подвал (с заглублением до 1.5 м включительно) <input type="checkbox"/> Подвал (с заглублением более 1.5 м) <input type="checkbox"/> Цоколь (с заглублением до 0.5 м включительно) <input checked="" type="checkbox"/> Цоколь (с заглублением более 0.5 м)	Элементы благоустройства здания: <input checked="" type="checkbox"/> Электроснабжение <input checked="" type="checkbox"/> Водоснабжение <input checked="" type="checkbox"/> Отопление <input checked="" type="checkbox"/> Канализация Элементы благоустройства объекта учета *: <input checked="" type="checkbox"/> Электроснабжение <input checked="" type="checkbox"/> Водоснабжение <input checked="" type="checkbox"/> Отопление <input checked="" type="checkbox"/> Канализация Элементы благоустройства объекта аренды **: <input checked="" type="checkbox"/> Электроснабжение <input checked="" type="checkbox"/> Водоснабжение <input checked="" type="checkbox"/> Отопление <input checked="" type="checkbox"/> Канализация
--	---

Входы в помещение:	Количество:	Номера по ситуационному плану:
С улицы отдельных:	1	4
С улицы общих:		
Со двора отдельных:		
Со двора общих:	1	3
Через проходную:		

Общая площадь здания (кв. м): (заполняется при учете ПОН)	
Общая площадь объекта учета (кв. м):	67.8
Общая площадь помещения(й) (части(ей)), сдаваемого в аренду на занимаемом этаже (кв.м):	67.8 4-Н
Коэффициент потребительских качеств ***:	
Общая площадь помещения(й) (части(ей)), сдаваемого(ых) в аренду на занимаемом этаже, с учетом коэффициента потребительских качеств *** (кв. м):	
Общая площадь объекта аренды (кв.м):	67.8

Примечание:

Общая площадь объекта учета по сведениям Единого государственного реестра недвижимости: 67.8 кв.м

В 2012 году (с учетом последующих корректировок, при наличии) в филиал ФГБУ «ФКП Росреестра» по Санкт-Петербургу сведения о помещении были переданы для включения в Государственный кадастр недвижимости (с 01.01.2017 - Единый государственный реестр недвижимости) – верно/неверно (ненужное зачеркнуть)

Сведения о перепланировке и т.д.

Характеристики объекта и тип входа в объект аренды указаны согласно Выписке из ЕГРН №КУВИ-001/2025-230726680 от 22.12.2025 на основании обращения СПб ГКУ «Имущество Санкт-Петербурга» от 27.02.2026 №04-10-4446/26-0-0.

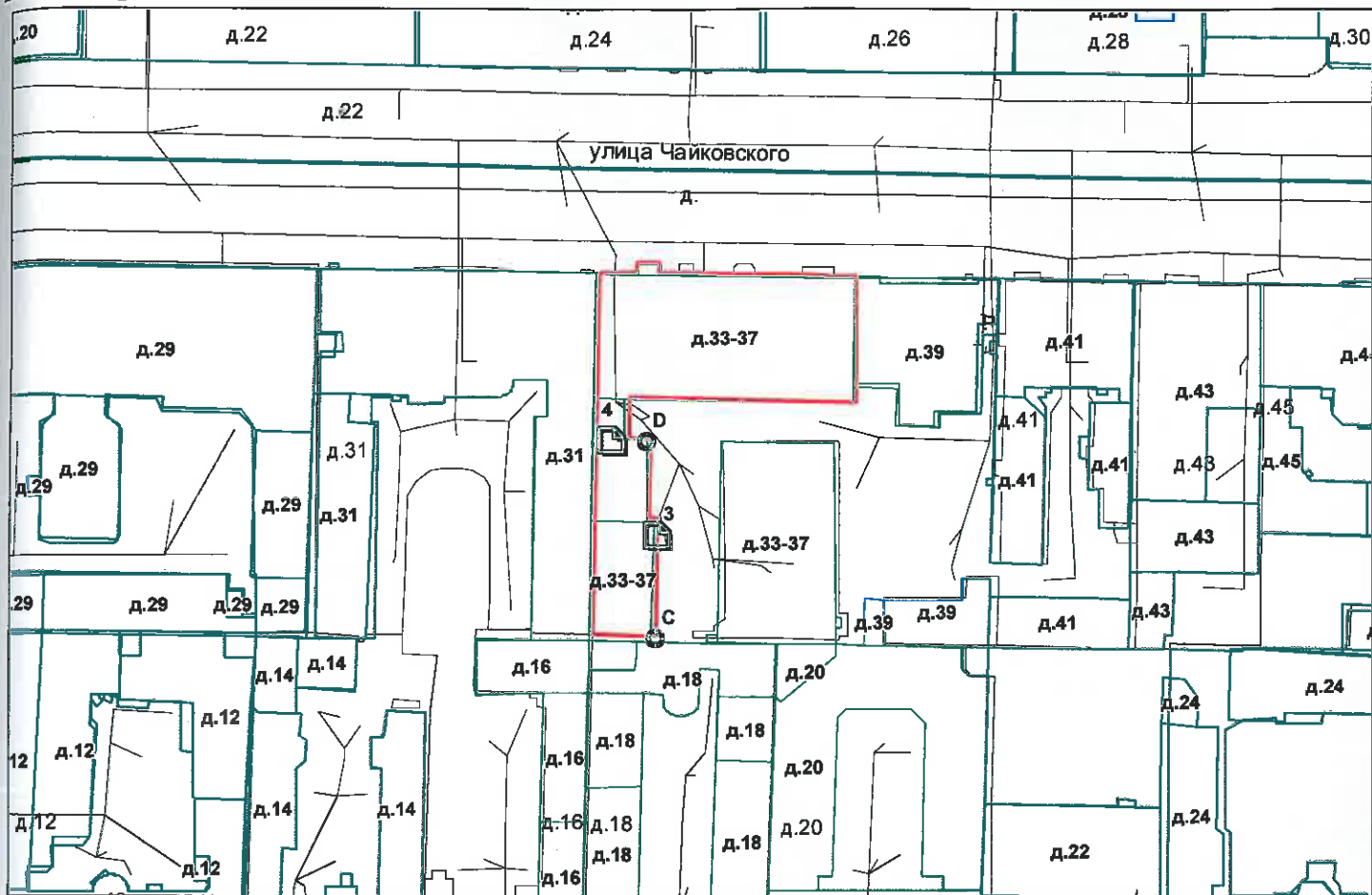
Элементы благоустройства объекта аренды указаны по состоянию на 06.03.2026. Дополнительно сообщаем, что при проведении обследования 06.03.2026 зафиксирована закладка общего входа со двора.

* не заполняется при учете первичного объекта недвижимости

** не заполняется, если объектом аренды является здание, сооружение

*** не заполняется, если объект аренды соответствует объекту учета

2. Схема расположения входов.



— границы строения

Дополнительные сведения о строении:

3. Ведомость координат центров входов.

№ п/п	Характерная точка	№ вх.	Координаты центра входа		Примечание
			X, м	Y, м	
1	С	3	115828.88	95418.72	
2	D	4	115822.18	95433.01	

Исполнитель: Денисова О.А.

Начальник ПИБ Центральное
департамента кадастровой
деятельности:

Дата: 06 марта 2026 года

Е.Е.Терехина



Район:

Центральный



Всего пронумеровано и
прошнуровано 2 листа(ов)
« 06 » 05 2026г.

Начальник ПИБ Центральное
департамент кадастровой
деятельности
Е.Е. Терёхина



**Санкт-Петербургское государственное казенное учреждение
«Имущество Санкт-Петербурга»
Отдел проведения проверок и обследований
земельных участков и объектов нежилого фонда**

Акт обследования объекта нежилого фонда

г. Санкт-Петербург

«04» марта 2026 г.

Сотрудником СПб ГКУ «Имущество Санкт-Петербурга» Медведевым А.В. проведено обследование объекта нежилого фонда:

1. Адрес: г. Санкт-Петербург, ул. Чайковского, д. 33-37, лит. А, пом. 4-Н
2. Площадь: 67.8 кв. м.
3. Этаж: цокольный
4. Вход: 1 отдельный с улицы, 1 общий со двора
5. Кадастровый номер: 78:31:0001198:2899
6. Состояние: удовлетворительное
7. Элементы благоустройства: визуально выявлены элементы отопления, электроснабжения, водоснабжения, канализации.
8. Обследование проводилось с использованием документов технического и кадастрового учета: поэтажный план из выписки ЕГРН от 22.12.2025г.
9. В результате обследования объекта нежилого фонда установлено:
Помещение не используется, свободно от имущества третьих лиц.
Вход в помещение (общий со двора) заложен (фото 11).
В ч.п.3 установлено сантехническое оборудование (унитаз) (фото 8)
Визуально выявлены перепланировки:
В ч.п.4 установлены перегородки с дверями, образована новая ч.п. (фото 9,12-15)

Фотофиксация произведена на фотоаппарат Nikon COOLPIX AW130 № 42029953

Лицо, ответственное за обеспечение доступа:

Приложение: материалы фотофиксации на 3л.

Инспектор по обследованию ЗУ
отдела проведения проверок и обследований
земельных участков и объектов нежилого фонда
СПб ГКУ «Имущество Санкт-Петербурга»

Медведев А.В.
(ФИО)



**Санкт-Петербургское государственное казенное учреждение
«Имущество Санкт-Петербурга»
Отдел проведения проверок и обследований
земельных участков и объектов нежилого фонда**

Акт осмотра объекта нежилого фонда от 04.03.2026, расположенного по адресу:
Санкт-Петербург, ул. Чайковского, д. 33-37, лит. А, пом. 4-Н

Фото №1



Фото №2



Фото №3 (общий со двора)




Фото №4 (отдельный со двора через прямик)



Фото №5 (ч.п.1)



Фото №6 (ч.п.1)



**Санкт-Петербургское государственное казенное учреждение
«Имущество Санкт-Петербурга»
Отдел проведения проверок и обследований
земельных участков и объектов нежилого фонда**

Акт осмотра объекта нежилого фонда от 04.03.2026, расположенного по адресу:
Санкт-Петербург, ул. Чайковского, д. 33-37, лит. А, пом. 4-Н

Фото №7 (ч.п.2)




Фото №8 (ч.п.3)



Фото №9 (ч.п.4)




Фото №10 (ч.п.4)



Фото №11 (ч.п.4)



Фото №12 (ч.п.4)



**Санкт-Петербургское государственное казенное учреждение
«Имущество Санкт-Петербурга»
Отдел проведения проверок и обследований
земельных участков и объектов нежилого фонда**

Акт осмотра объекта нежилого фонда от 04.03.2026, расположенного по адресу:
Санкт-Петербург, ул. Чайковского, д. 33-37, лит. А, пом. 4-Н

Фото №13 (ч.п.4)



Фото №14 (ч.п.4)



Фото №15 (ч.п.4)





ПРАВИТЕЛЬСТВО САНКТ-ПЕТЕРБУРГА
КОМИТЕТ ПО ГОСУДАРСТВЕННОМУ
КОНТРОЛЮ, ИСПОЛЬЗОВАНИЮ
И ОХРАНЕ ПАМЯТНИКОВ ИСТОРИИ
И КУЛЬТУРЫ

САНКТ-ПЕТЕРБУРГСКОЕ
ГОСУДАРСТВЕННОЕ КАЗЕННОЕ
УЧРЕЖДЕНИЕ
"ЦЕНТР ИНФОРМАЦИОННОГО
ОБЕСПЕЧЕНИЯ ОХРАНЫ ОБЪЕКТОВ
КУЛЬТУРНОГО НАСЛЕДИЯ"
(СПб ГКУ ЦИОООКН)

ул. Зодчего Росси, д. 1-3, литера А, помещ. 23-Н,
Санкт-Петербург, 191023

тел. (812) 417-22-30

<http://cioookn.kgiop.gov.spb.ru>

Email: cioookn@kgiop.gov.spb.ru

ОКПО 13826090 ОГРН 1129847027530

ИНН/КПП 7840482916/784001001

Заместителю директора СПб ГКУ
«Имущество Санкт-Петербурга»

Очкивской О.С.

№01-43-32340/25-0-1 от 22.12.2025

№ 01-43-32340/25-0-0 от 22.12.2025

На № 04-07-31147/25-0-0 от 22.12.2025

На Ваше обращение сообщаем, что объект по адресу: г. Санкт-Петербург, улица Чайковского, дом 33-37, литера А:

- частично на основании Приказа председателя КГИОП № 15 от 20.02.2001 относится к числу выявленных объектов культурного наследия "Дом, в котором в 1944-1978 годах жил артист В.В. Меркурьев".

Объект подлежит государственной охране и использованию в соответствии с Федеральным законом от 25.06.2002 № 73-ФЗ «Об объектах культурного наследия (памятниках истории и культуры) народов Российской Федерации», Законом Санкт-Петербурга от 12.07.2007 № 333-64 «Об охране объектов культурного наследия в Санкт-Петербурге», а также иными нормативными правовыми актами.

- частично (**дворовый флигель, помещение 4-Н**) не относится к числу объектов (выявленных объектов) культурного наследия, расположен в единой охранной зоне (участок ООЗ(31)) объектов культурного наследия.

Закон Санкт-Петербурга от 19.01.2009 № 820-7 (в редакции, вступившей в силу 26.02.2025) «О границах объединенных зон охраны объектов культурного наследия, расположенных на территории Санкт-Петербурга, режимах использования земель и требованиях к градостроительным регламентам в границах указанных зон», относится к числу объектов охраняемой среды – является ценным рядовым объектом.

Начальник отдела информации об
объектах культурного наследия и
режимах зон охраны



ДОКУМЕНТ ПОДПИСАН
ЭЛЕКТРОННОЙ ПОДПИСЬЮ

Сертификат 6A7E63645C497806FD6B096CDBA48388

Владелец Коробкова Елена Валентиновна

Действителен с 12.02.2025 по 08.05.2026

Е.В. Коробкова

Сырцова Е.П.
(812) 417-43-46





МЧС РОССИИ

**ГЛАВНОЕ УПРАВЛЕНИЕ
МИНИСТЕРСТВА РОССИЙСКОЙ ФЕДЕРАЦИИ
ПО ДЕЛАМ ГРАЖДАНСКОЙ ОБОРОНЫ,
ЧРЕЗВЫЧАЙНЫМ СИТУАЦИЯМ И ЛИКВИДАЦИИ
ПОСЛЕДСТВИЙ СТИХИЙНЫХ БЕДСТВИЙ
ПО Г. САНКТ-ПЕТЕРБУРГУ
(Главное управление МЧС России
по г. Санкт-Петербургу)**

ул. Большая Морская, д. 40, лит. А
г. Санкт-Петербург, 190031
тел. (812) 718-25-05, факс (812) 571-53-34
15.01.2026 № ИВ-130-208

На № 04-21-31146/25-0-0 от 22.12.2025

Заместителю директора
СПб ГКУ «Имущество
Санкт-Петербурга»

Очкивской О.С.

ул. Новгородская, д. 20, лит. А,
Санкт-Петербург, 191124

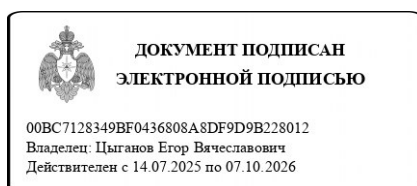
О предоставлении учетных данных

Уважаемая Ольга Сергеевна!

Главное управление МЧС России по г. Санкт-Петербургу на Ваш запрос сообщает, что по итогам инвентаризации защитных сооружений гражданской обороны 2024 года, проведенной в соответствии с Постановлением Правительства Санкт-Петербурга от 28.10.2024 №926, объект недвижимости, расположенный по адресу: Санкт-Петербург, ул. Чайковского, д. 33-37, лит. А, пом. 4-Н, не является защитным сооружением гражданской обороны.

Заместитель начальника
Главного управления
(по гражданской обороне и защите населения)

Е.В. Цыганов



Петроченков Сергей Владимирович
8 (812) 247-09-95



АКЦИОНЕРНОЕ ОБЩЕСТВО
«ТЕПЛОСЕТЬ САНКТ-ПЕТЕРБУРГА»
(АО «ТЕПЛОСЕТЬ САНКТ-ПЕТЕРБУРГА»)

Заместителю директора
СПб ГКУ «Имущество Санкт-
Петербурга»

Очкивской О.С.

юрид. адрес: ул. Бассейная, д. 73, корп. 2, Лит. А, Санкт-Петербург, 196211
факт. адрес: ул. Чернышевского, д. 36, Санкт-Петербург, 191119
тел.: (812) 531-91-91
e-mail: teploset@teplosetspb.ru
ИНН 7810577007, КПП 781001001, р/с 407028104090000000235
в АО « АБ «РОССИЯ», г. Санкт-Петербург
к/с 30101810800000000861, БИК 044030861
ОКПО 64261198, ОГРН 1107847010941, ОКТМО 40374000

«24» декабря 2025 № Исх-53/13338

на _____ от _____
на № 04-25-31145/25-0-0 от «22» декабря 2025

Уважаемая Ольга Сергеевна!

В ответ на Ваш запрос сообщаю, что в нежилом помещении по адресу: **Санкт-Петербург, ул. Чайковского, д. 33-37, литера А, пом. 4-Н, кадастровый номер: 78:31:0001198:2899**, тепловые сети, находящиеся во владении на вещном или ином законном праве у АО «Теплосеть Санкт-Петербурга» (далее – Общество), отсутствуют.

Необходимо отметить, что в указанном помещении могут находиться иные инженерные коммуникации, в т. ч. и тепловые сети третьих лиц/вторичные тепловые сети, в связи с чем информацию об установлении обременений при приватизации/ продаже/ аренде объектов недвижимости необходимо уточнять в других теплоснабжающих организациях и организациях, обслуживающих указанное здание.

Главный инженер

А.Н. Сухарев

Шахова О. С.
Тел. +7 (812) 5319308

Проект № 19106/53

ДОКУМЕНТ ПОДПИСАН
ЭЛЕКТРОННОЙ ПОДПИСЬЮ
Сертификат: C06234F4F30AE5E79A8FB91EC4F11F33455EF299
Владелец: Сухарев Андрей Николаевич
Действителен с 11.08.2025 по 11.08.2026