

КРАТКИЕ ДАННЫЕ ОТЧЕТА ОБ ОЦЕНКЕ РЫНОЧНОЙ СТОИМОСТИ ОБЪЕКТА ОЦЕНКИ

Объект оценки: нежилое помещение, расположенное по адресу: г. Санкт-Петербург, Прядильный переулок, дом 8-10, литера А, помещение 1-Н, общая площадь 253,7 кв.м, кадастровый номер 78:32:0001070:3396, цокольный этаж

1 ДАННЫЕ ОБ ОТЧЕТЕ

1.1. ДАТА ПРОВЕДЕНИЯ ОЦЕНКИ: 14.04.2026.

1.2. ОЦЕНИВАЕМЫЕ ПРАВА: право собственности, собственник - Санкт-Петербург.

2 ОПИСАНИЕ ОБЪЕКТА ОЦЕНКИ

2.1. КАРТА МЕСТОПОЛОЖЕНИЯ ОБЪЕКТА:

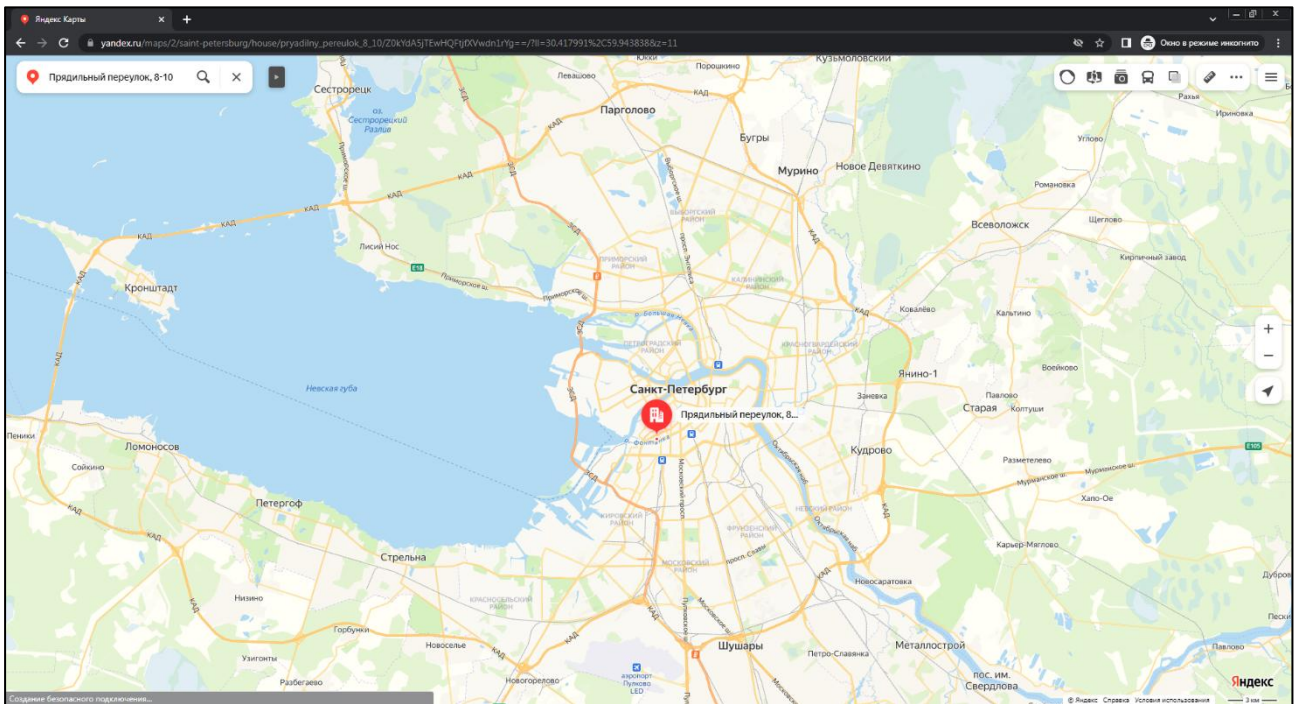


Рисунок 1. Местоположение оцениваемого объекта на карте г. Санкт-Петербурга

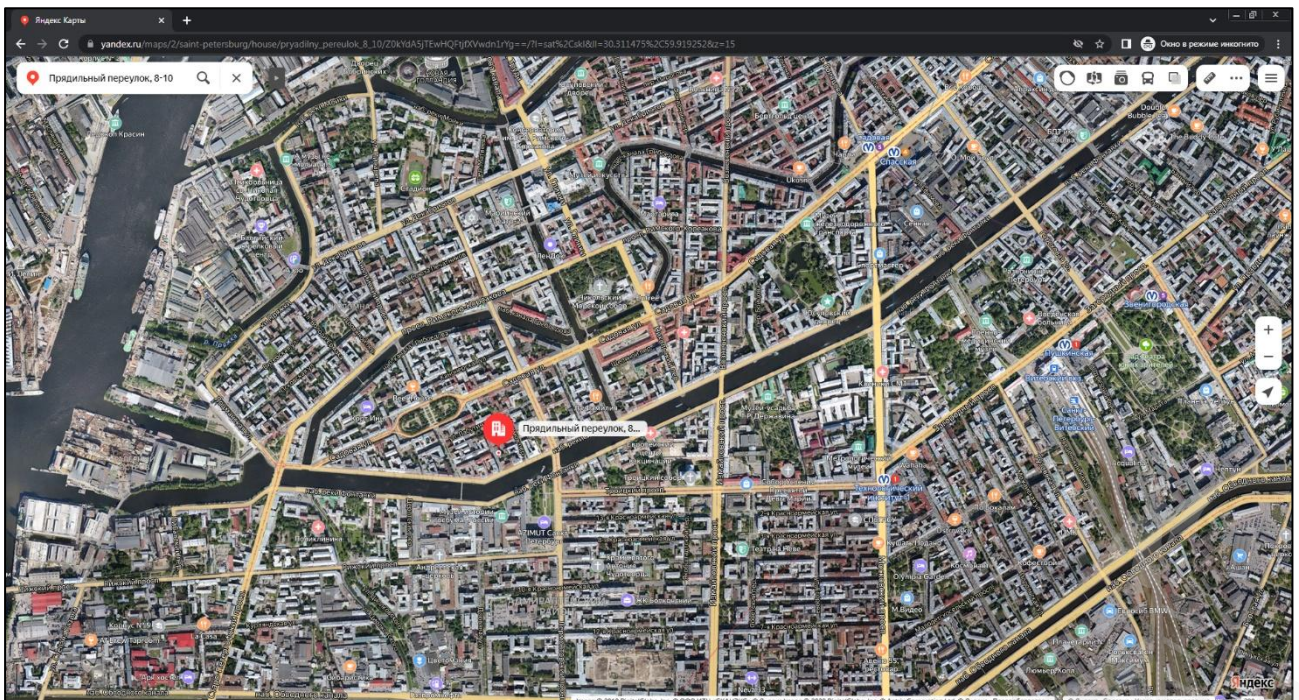
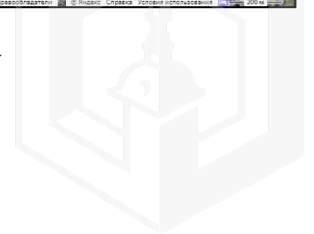


Рисунок 2. Локальное местоположение оцениваемого объекта



2.2. ОПИСАНИЕ НЕЖИЛОГО ПОМЕЩЕНИЯ

Показатель	Характеристика
Тип объекта	Встроенное помещение
Площадь помещения	253,7 кв. м
Кадастровый номер	78:32:0001070:3396
Кадастровая стоимость, руб.	33 628 063,17
Кадастровая стоимость, руб./кв.м	132 550,51
Наименование	Нежилое помещение
Назначение	Нежилое помещение
Этаж расположения	Цокольный этаж
Высота помещения	2,04 м (заглубление -0,90 м)
Вид права (вид, номер, дата государственной регистрации)	Собственность № 78:32:0001070:3396-78/030/2017-1 от 07.02.2017
Вход	Отдельный со двора
Обеспеченность инженерной инфраструктурой	Визуально выявлены элементы электроснабжения, водоснабжения, отопления, канализации
Наличие перепланировок	Визуально выявлены перепланировки: В перегородке между ч.п. 2 и ч.п.4 оборудован оконный проем, в ч.п. 16 оконные проемы защиты
Состояние объекта	Удовлетворительное
Текущее использование	Помещение не используется, свободно от имущества третьих лиц, захламлено. В помещении проходят транзитные трубы.

Помещение

Дата обновления информации: 20.12.2025

ДЕЙСТВИЯ ...

Общая информация

Вид объекта недвижимости	Помещение
Статус объекта	Актуально
Кадастровый номер	78:32:0001070:3396
Дата присвоения кадастрового номера	20.10.2014
Форма собственности	Государственная субъекта РФ

Характеристики объекта

Адрес (местоположение)	г. Санкт-Петербург, Прядыльный переулок, дом 8-10, литера А, помещение 1-Н
Площадь, кв.м	253.7
Назначение	Нежилое
Этаж	цокольный

Сведения о кадастровой стоимости

Кадастровая стоимость (руб)	33628063.17
Дата определения	01.01.2025
Дата внесения	17.12.2025


Ранее присвоенные номера

Условный номер	78-78/030-78/080/002/2017-59
----------------	------------------------------

Сведения о правах и ограничениях (обременениях)

Вид, номер и дата государственной регистрации права	Собственность № 78:32:0001070:3396-78/030/2017-1 от 07.02.2017
---	--

Рисунок 3. Справочная информация по Объекту оценки



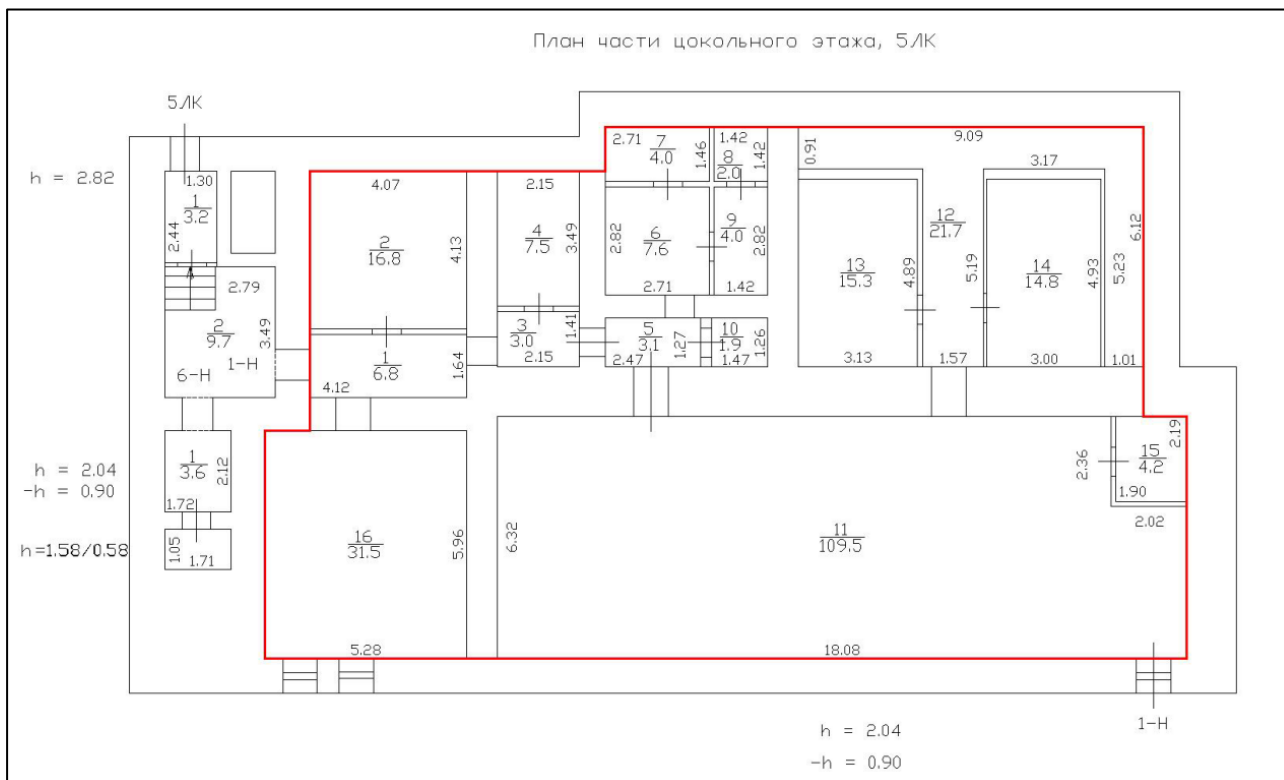


Рисунок 4. Расположение объекта на плане этажа

2.3. ОПИСАНИЕ ЛОКАЛЬНОГО МЕСТОПОЛОЖЕНИЯ

Согласно административно-территориальному делению, оцениваемый объект недвижимого имущества расположен в Адмиралтейском районе г. Санкт-Петербурга.

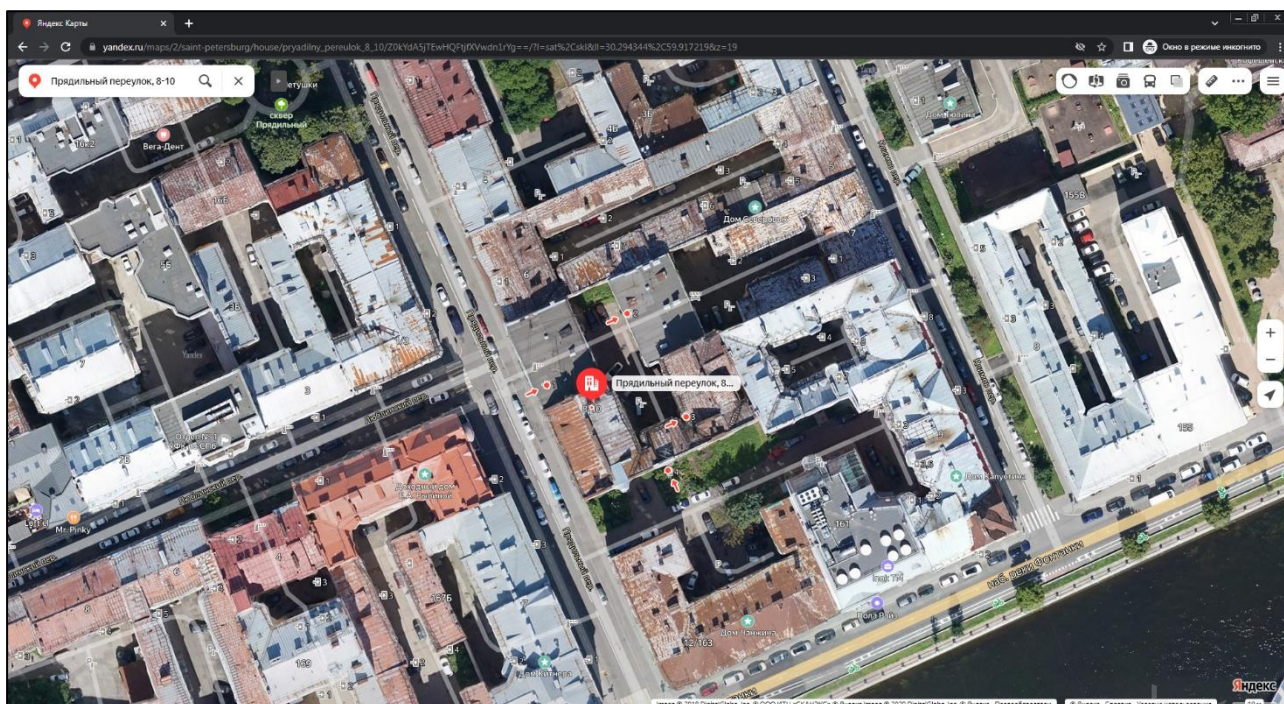


Рисунок 5. Расположение задания, в котором находится оцениваемое помещение

Характер окружения

Окружение объекта оценки представлено смешанной застройкой: жилыми и общественно-деловыми объектами.

В ближайшем окружении расположены: гостиницы, рестораны, детские сады, медицинские учреждения, учебные заведения, в пешей доступности Покровский сквер.

Транспортная доступность

Объект оценки расположен на расстоянии около 100 м от крупной транспортной магистрали – наб. реки Фонтанки.

Ближайшая станция метро «Балтийская» располагается в 18 минутах (1480 м) пешей доступности.

2.4. ОБРЕМЕНЕНИЯ (ОГРАНИЧЕНИЯ) ОБЪЕКТА ОЦЕНКИ

В соответствии с выпиской из ЕГРН от 24.02.2022г. № КУВИ-001/2022-25685200 ограничений (обременений) прав на оцениваемый объект не зарегистрировано.

В соответствии с письмом ГУ МЧС России по г. Санкт-Петербургу № ИП-130-3079 от 16.03.2022 объект оценки не является защитным сооружением гражданской обороны.

Согласно письму СПб ГКУ ЦИОООКН № 07-1313/22-0-1 от 25.03.2022 г. объект, расположенный по адресу: г. Санкт-Петербург, Прядильный переулок, дом 8-10, литера А не относится к числу объектов (выявленных объектов) культурного наследия.

Объект расположен в границах зон охраны и (или) защитных зон объектов культурного наследия на территории Санкт-Петербурга: единой зоне регулирования застройки и хозяйственной деятельности 1 (участок ОЗРЗ-1(32)).

Требования по сохранению исторических зданий* и режим использования земель в границах зон охраны объектов культурного наследия на территории Санкт-Петербурга установлен Законом Санкт-Петербурга от 19.01.2009 N 820-7 (в редакции, вступившей в силу 01.08.2021) "О границах объединенных зон охраны объектов культурного наследия, расположенных на территории Санкт-Петербурга, режимах использования земель и требованиях к градостроительным регламентам в границах указанных зон".

*Исторические здания - здания (строения, сооружения) различных исторических периодов не состоящие на государственной охране как объекты культурного наследия: в центральных районах - построенные до 1917 г.: в остальных районах - до 1957 г. и деревянные 1-2 этажные здания, построенные до 1917 г. (год постройки включительно).

В соответствии с п.1 статьи 34.1. Федерального закона от 25.06.2002 № 73-ФЗ "Защитными зонами объектов культурного наследия являются территории, которые прилегают к включенным в реестр памятникам и ансамблям (за исключением указанных в пункте 2 настоящей статьи объектов культурного наследия) и в границах которых в целях обеспечения сохранности объектов культурного наследия и композиционно-видовых связей (панорам) запрещаются строительство объектов капитального строительства и их реконструкция, связанная с изменением их параметров (высоты, количества этажей, площади), за исключением строительства и реконструкции линейных объектов".

Согласно Распоряжению КИО г. Санкт-Петербурга № 1251-РЗ от 30.05.2022 г. «Об условиях приватизации объекта нежилого фонда по адресу: Санкт-Петербург, Прядильный переулок, д. 8-10, литера А, пом. 1-Н» обременение (ограничение), подлежащее включению в информационное сообщение и договор купли-продажи Объекта:

Обязанность покупателя согласовывать все наружные ремонтно- строительные работы с Комитетом по государственному контролю, использованию и охране памятников истории и культуры.

Обязанность покупателя обеспечивать эксплуатирующим организациям беспрепятственный доступ к инженерному оборудованию, находящемуся на Объекте, для выполнения необходимых ремонтных работ, работ по ликвидации аварий либо неисправности оборудования, приборов учета и контроля.



2.5 ФОТОГРАФИИ ОБЪЕКТА ОЦЕНКИ




Фото № 1 – Ближайшее окружение и подъездные пути



Фото № 2 – Ближайшее окружение и подъездные пути



Фото № 3 – Здание, в котором находится Объект оценки



Фото № 4 – Вход во двор



Фото № 5 – Адресный указатель



Фото № 6 – Дворовая территория





Фото № 7 – Вход в помещение



Фото № 8 – Внутреннее состояние помещения



Фото № 9 – Внутреннее состояние помещения



Фото № 10 – Внутреннее состояние помещения



Фото № 11 – Внутреннее состояние помещения



Фото № 12 – Внутреннее состояние помещения





Фото № 13 – Внутреннее состояние помещения



Фото № 14 – Внутреннее состояние помещения



Фото № 15 – Внутреннее состояние помещения



Фото № 16 – Внутреннее состояние помещения



Фото № 17 – Внутреннее состояние помещения



Фото № 18 – Внутреннее состояние помещения





Фото № 19 – Внутреннее состояние помещения



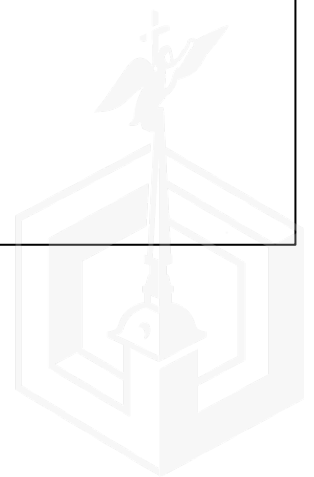
Фото № 20 – Внутреннее состояние помещения

АКТ

контрольного осмотра нежилого помещения, расположенного по адресу: г. Санкт-Петербург, Пряжильный переулок, дом 8-10, литера А, помещение 1-Н

Параметр	Значение
Объект оценки	Нежилое помещение, расположенное по адресу: г. Санкт-Петербург, Пряжильный переулок, дом 8-10, литера А, помещение 1-Н, общая площадь 253,7 кв.м, кадастровый номер 78:32:0001070:3396, цокольный этаж
Особенности проведения осмотра	Визуальный осмотр объекта произведен — 14.04.2026, при дневном освещении.
Вход	Отдельный со двора
Обеспеченность инженерной инфраструктурой	Визуально выявлены элементы электроснабжения, водоснабжения, отопления, канализации
Наличие перепланировок	Визуально выявлены перепланировки: В перегородке между ч.п. 2 и ч.п.4 оборудован оконный проем, в ч.п. 16 оконные проемы зашиты
Состояние объекта	Удовлетворительное
Текущее использование	Помещение не используется, свободно от имущества третьих лиц, захламлено. В помещении проходят транзитные трубы.

Представитель Исполнителя (Оценщик)	
Должность	Оценщик
Ф.И.О.	Анрианова А.С.
Подпись	
Дата	14.04.2026



3. ВЫВОДЫ ПО АНАЛИЗУ НАИЛУЧШЕГО ИСПОЛЬЗОВАНИЯ ОБЪЕКТА

На основании предоставленных документов Заказчиком, а также принимая во внимание анализ мониторинга рынка и выводы, сделанные по итогам описания Объекта оценки, Оценщик считает, что *наиболее эффективным вариантом использования Объекта оценки является его использование в качестве помещения складского назначения.*

4. РЕЗУЛЬТАТЫ ПРОВЕДЕНИЯ ОЦЕНКИ

Наименование	Стоимость за кв. м. руб. без НДС	Рыночная стоимость, руб. без НДС	Стоимость за кв. м. руб. с учетом НДС	Рыночная стоимость, руб. с НДС округленно
Нежилое помещение, расположенное по адресу: г. Санкт-Петербург, Прядыльный переулок, дом 8-10, литера А, помещение 1- Н, общая площадь 253,7 кв.м, кадастровый номер 78:32:0001070:3396, цокольный этаж	33 737	8 559 000	41 159	10 441 980
Итого:	33 737	8 559 000	41 159	10 441 980

