

ПРАВИТЕЛЬСТВО САНКТ- ПЕТЕРБУРГА
КОМИТЕТ ИМУЩЕСТВЕННЫХ ОТНОШЕНИЙ САНКТ-ПЕТЕРБУРГА

РЕШЕНИЕ

о проведении аукциона на право заключения договора аренды объекта нежилого фонда,
находящегося в государственной собственности Санкт-Петербурга

от 03.04.2026

№ 05-25-11135/26-0-0

В соответствии с распоряжением Комитета имущественных отношений Санкт-Петербурга от 31.07.2019 № 127-р «О проведении аукционов на право заключения договоров аренды объектов нежилого фонда, находящихся в государственной собственности Санкт-Петербурга»:

1. Провести торги в форме аукциона на право заключения договора аренды объекта нежилого фонда (далее – Аукцион), находящегося в государственной собственности Санкт-Петербурга (далее – Объект), расположенного по адресу: Санкт-Петербург, Морская набережная, дом 15, литера А, помещение 20-Н.

Район Санкт-Петербурга: Василеостровский

Кадастровый номер: 78:06:0002204:6235

Этаж: технический этаж 1

Общая площадь помещения: 141 кв.м

Входы: 1 отдельный с улицы

Элементы благоустройства: электроснабжение, водоснабжение, канализация, отопление

Целевое назначение: нежилое

2. Акционерному обществу «Фонд имущества Санкт-Петербурга» обеспечить организацию Аукциона.

3. Проведение Аукциона осуществляется в электронной форме.

4. Установить, что:

4.1. Договор аренды Объекта заключается на 10 лет.

4.2. Начальная цена составляет 2 604 250,00 (два миллиона шестьсот четыре тысячи двести пятьдесят рублей 00 копеек) (без учета НДС).


5. Ограничения, обременения в отношении Объекта, определяемые в соответствии с заключениями уполномоченных исполнительных органов государственной власти и сведениями из Единого государственного реестра недвижимости: Объект расположен в границах зон охраны и (или) защитных зон объектов культурного наследия на территории Санкт-Петербурга: единой зоне регулирования застройки и хозяйственной деятельности 3 (участок ОЗРЗ-3(06)01).

6. Информация о наличии (отсутствии) перепланировок/переустройства Объекта, не согласованных в установленном порядке: самовольная перепланировка/переустройство.

7. Информация о наличии (отсутствии) технологического присоединения энергопринимающих устройств, необходимых для электроснабжения Объекта к электрическим сетям: 7,7 кВт.

8. Участниками Аукциона могут являться только физические лица, не являющиеся индивидуальными предпринимателями и применяющие специальный налоговый режим «Налог на профессиональный доход», субъекты малого и среднего предпринимательства, имеющие право на поддержку органами государственной власти и органами местного самоуправления в соответствии с частями 3 и 5 статьи 14 Федерального закона от 24.07.2007 №209-ФЗ «О развитии малого и среднего предпринимательства в Российской Федерации», или организации, образующие инфраструктуру поддержки субъектов малого и среднего предпринимательства.

Заместитель
председателя Комитета



И.В. Щукина

СПРАВКА ДЛЯ РАСЧЕТА АРЕНДНОЙ ПЛАТЫ



1. Сведения об объекте.

Адрес объекта:

Район	Василеостровский	Улица	Морская набережная	
Номер дома	15	Корпус	Литера	A

Описательный адрес (угловых и сквозных строений):
"б/н"

Морская набережная, дом 15; улица Кораблестроителей, дом 1

Тип здания:

Капитальное
 Капитальное деревянное

Тип объекта аренды:

<input type="checkbox"/> здание	<input type="checkbox"/> часть здания
<input type="checkbox"/> сооружение	<input type="checkbox"/> часть сооружения
<input checked="" type="checkbox"/> помещение(я)	<input type="checkbox"/> часть(и) помещения(й)

Номер объекта учета *:

20-Н

Номер помещения(й) (части(ей)), сдаваемого(ых) в аренду **:

20-Н

Занимаемые этажи:

<input type="checkbox"/>	1-й этаж
<input type="checkbox"/>	2-й этаж (с лифтом)
<input type="checkbox"/>	2-й этаж (без лифта)
<input type="checkbox"/>	Выше 2-го (с лифтом)
<input type="checkbox"/>	Выше 2-го (без лифта)
<input type="checkbox"/>	Подвал (с заглублением до 1.5 м включительно)
<input type="checkbox"/>	Подвал (с заглублением более 1.5 м)
<input type="checkbox"/>	Цоколь (с заглублением до 0.5 м включительно)
<input type="checkbox"/>	Цоколь (с заглублением более 0.5 м)

Элементы благоустройства здания:

<input checked="" type="checkbox"/>	Электроснабжение
<input checked="" type="checkbox"/>	Водоснабжение
<input checked="" type="checkbox"/>	Отопление
<input checked="" type="checkbox"/>	Канализация

Элементы благоустройства объекта учета *:

<input checked="" type="checkbox"/>	Электроснабжение
<input checked="" type="checkbox"/>	Водоснабжение
<input checked="" type="checkbox"/>	Отопление
<input checked="" type="checkbox"/>	Канализация

Элементы благоустройства объекта аренды **:

<input checked="" type="checkbox"/> Электроснабжение	<input checked="" type="checkbox"/> Водоснабжение
<input checked="" type="checkbox"/> Отопление	<input checked="" type="checkbox"/> Канализация

Технический этаж 1

Входы в помещение:	Количество:	Номера по ситуационному плану:
С улицы отдельных:	1	30
С улицы общих:		
Со двора отдельных:		
Со двора общих:		
Через проходную:		

Общая площадь здания (кв. м):
(заполняется при учете ПОН)

Общая площадь объекта учета (кв. м):

Общая площадь помещения(й) (части(ей)),
сдаваемого в аренду на занимаемом этаже (кв.м):

Коэффициент потребительских качеств ***:

Общая площадь помещения(й) (части(ей)), сдаваемого(ых) в
аренду на занимаемом этаже,

с учетом коэффициента потребительских качеств ***(кв. м):

Общая площадь объекта аренды (кв.м):

141.0	
141.0	20-Н
141.0	

Примечание:

Общая площадь объекта учета по сведениям Единого государственного реестра недвижимости: 141.0 кв.м

В 2012 году (с учетом последующих корректировок, при наличии) в филиал ФГБУ «ФКП Росреестра» по Санкт-Петербургу сведения о помещении были переданы для включения в Государственный кадастр недвижимости (с 01.01.2017 - Единый государственный реестр недвижимости) – верно/неверно (ненужное зачеркнуть)

Характеристики объекта аренды и тип входа в объект аренды указаны согласно Выписке из ЕГРН от 22.05.2023 № КУВИ-001/2023-117967398 на основании обращения СПб ГКУ "Имущество Санкт-Петербурга" от 23.05.2023 № 04-10-9669/23-0-0. Элементы благоустройства объекта аренды указаны по состоянию на 01.06.2023.

* не заполняется при учете первичного объекта недвижимости

** не заполняется, если объектом аренды является здание, сооружение

*** не заполняется, если объект аренды соответствует объекту учета

2. Схема расположения входов.



— границы строения

Дополнительные сведения о строении: _____

3. Ведомость координат центров входов.

№ п/п	Характерная точка	№ вх.	Координаты центра входа		Примечание
			X, м	Y, м	
1	Н	30	107907.95	94687.94	

Исполнитель: Филь С.И.
 Начальник ПИБ Центральное
 департамента кадастровой
 деятельности:
 Дата: 01 июня 2023 года

Район: _____

Василеостровский



Всего пронумеровано и
проинформировано 2 листа(ов)
«01» 06 2023 г.

Начальник ПИБ Центральное
департамент кадастровой
деятельности В.Б. Митичева



Филиал публично-правовой компании "Роскадастр" по Санкт-Петербургу

полное наименование органа регистрации прав

Выписка из Единого государственного реестра недвижимости об объекте недвижимости

Сведения о характеристиках объекта недвижимости

На основании запроса от 18.03.2026, поступившего на рассмотрение 18.03.2026, сообщаем, что согласно записям Единого государственного реестра недвижимости:

Раздел 1 Лист 1

Помещение			
вид объекта недвижимости			

Лист № 1 раздела 1	Всего листов раздела 1: 2	Всего разделов: 3	Всего листов выписки: 4
--------------------	---------------------------	-------------------	-------------------------

18.03.2026г. № КУВИ-001/2026-36330339	
Кадастровый номер:	78:06:0002204:6235
Номер кадастрового квартала:	78:06:0002204
Дата присвоения кадастрового номера:	14.09.2012

Ранее присвоенный государственный учетный номер:	Кадастровый номер 78:2204:0:4:13; Кадастровый номер 78:6:2204:0:4:13
Местоположение:	г.Санкт-Петербург, Морская набережная, дом 15, литера А, помещение 20-Н
Площадь:	141
Назначение:	Нежилое
Наименование:	Нежилое помещение
Номер, тип этажа, на котором расположено помещение, машино-место	Технический этаж № технический этаж 1
Вид жилого помещения:	данные отсутствуют
Кадастровая стоимость, руб.:	3103280.38
Кадастровые номера иных объектов недвижимости, в пределах которых расположен объект недвижимости:	78:06:0002204:3018
Кадастровые номера объектов недвижимости, из которых образован объект недвижимости:	данные отсутствуют
Кадастровые номера образованных объектов недвижимости:	данные отсутствуют
Сведения о включении объекта недвижимости в состав предприятия как имущественного комплекса:	данные отсутствуют
Сведения о включении объекта недвижимости в состав единого недвижимого комплекса:	данные отсутствуют
Виды разрешенного использования:	данные отсутствуют
Сведения о включении объекта недвижимости в реестр объектов культурного наследия:	данные отсутствуют
Сведения о кадастровом инженере:	дата завершения кадастровых работ: 30.03.1992


полное наименование должности	 <p align="center">ДОКУМЕНТ ПОДПИСАН ЭЛЕКТРОННОЙ ПОДПИСЬЮ</p> <p align="center"><small>Сертификат: 83997148184797998005552191040001978443</small></p> <p align="center"><small>Владелец: ПУБЛИЧНО-ПРАВОВАЯ КОМПАНИЯ РОСКАДАСТР</small></p> <p align="center"><small>Действителен: с 24.12.2025 по 19.03.2027</small></p>	инициалы, фамилия

Помещение			
вид объекта недвижимости			
Лист № 2 раздела 1	Всего листов раздела 1: 2	Всего разделов: 3	Всего листов выписки: 4
18.03.2026г. № КУВИ-001/2026-36330339			
Кадастровый номер:		78:06:0002204:6235	
Сведения о признании многоквартирного дома аварийным и подлежащим сносу или реконструкции и (или) о признании жилого помещения, в том числе жилого дома, непригодным для проживания:		данные отсутствуют	
Сведения об отнесении жилого помещения к определенному виду жилых помещений специализированного жилищного фонда, к жилым помещениям наемного дома социального использования или наемного дома коммерческого использования:		данные отсутствуют	
Статус записи об объекте недвижимости:		Сведения об объекте недвижимости имеют статус "актуальные, ранее учтенные"	
Особые отметки:		Сведения, необходимые для заполнения раздела: 9 - Сведения о части (частях) помещения, отсутствуют.	
Получатель выписки:		Ваулина Анастасия Андреевна, действующий(ая) на основании документа "" САНКТ-ПЕТЕРБУРГСКОЕ ГОСУДАРСТВЕННОЕ КАЗЕННОЕ УЧРЕЖДЕНИЕ "ИМУЩЕСТВО САНКТ-ПЕТЕРБУРГА"	

	 <p>ДОКУМЕНТ ПОДПИСАН ЭЛЕКТРОННОЙ ПОДПИСЬЮ</p> <p>Сертификат: 83997148184797998005552191040001978443 Владелец: ПУБЛИЧНО-ПРАВОВАЯ КОМПАНИЯ РОСКАДАСТР Действителен: с 24.12.2025 по 19.03.2027</p>	
полное наименование должности	инициалы, фамилия	

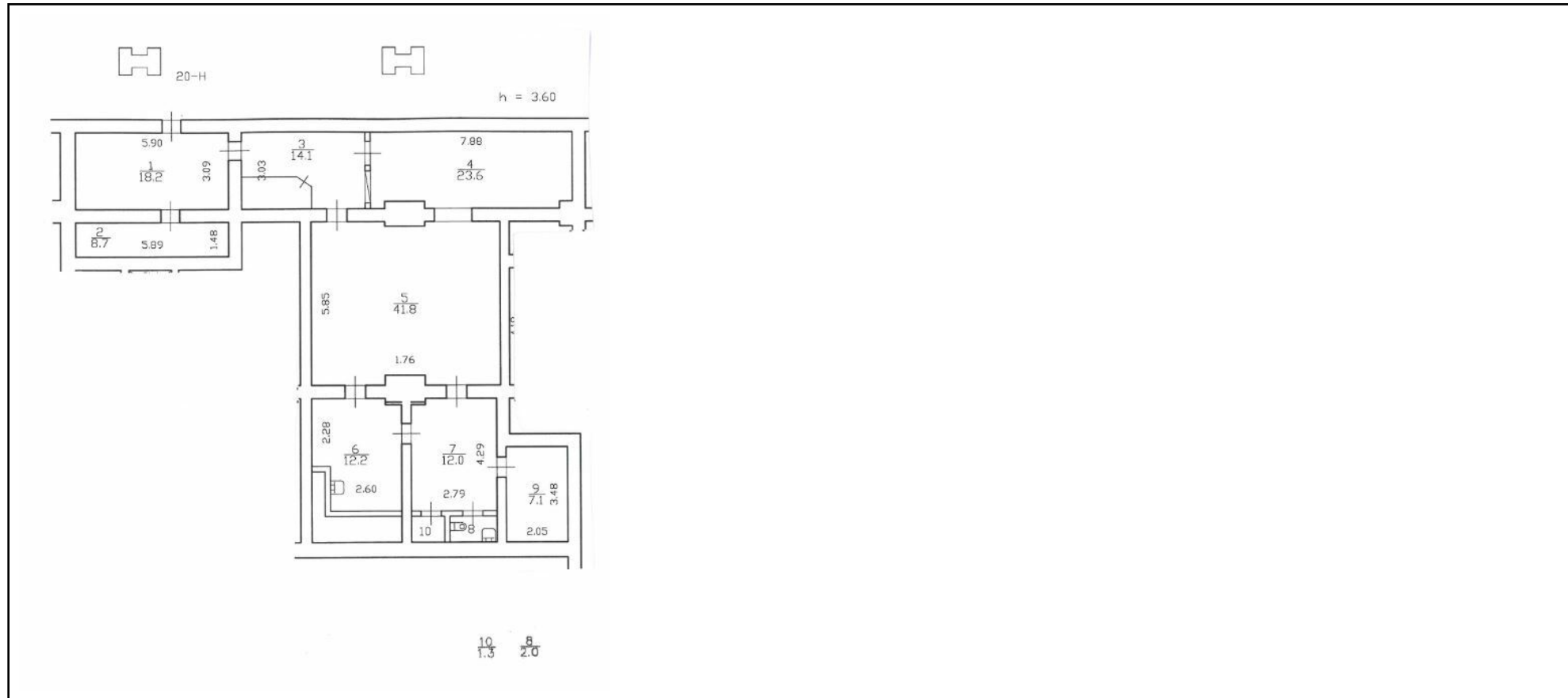
Выписка из Единого государственного реестра недвижимости об объекте недвижимости
Сведения о зарегистрированных правах

Помещение			
вид объекта недвижимости			
Лист № 1 раздела 2	Всего листов раздела 2: 1	Всего разделов: 3	Всего листов выписки: 4
18.03.2026г. № КУВИ-001/2026-36330339			
Кадастровый номер:		78:06:0002204:6235	
1	Правообладатель (правообладатели):	1.1	Санкт-Петербург
	Сведения о возможности предоставления третьим лицам персональных данных физического лица:	1.1.1	данные отсутствуют
2	Вид, номер, дата и время государственной регистрации права:	2.1	Собственность 78-01-227/2001-431.1 05.11.2001 00:00:00
3	Сведения об осуществлении государственной регистрации сделки, права без необходимого в силу закона согласия третьего лица, органа:	3.1	данные отсутствуют
4	Ограничение прав и обременение объекта недвижимости:	не зарегистрировано	
5	Договоры участия в долевом строительстве:	не зарегистрировано	
6	Заявленные в судебном порядке права требования:	данные отсутствуют	
7	Сведения о возможности предоставления третьим лицам персональных данных физического лица	данные отсутствуют	
8	Сведения о возражении в отношении зарегистрированного права:	данные отсутствуют	
9	Сведения о наличии решения об изъятии объекта недвижимости для государственных и муниципальных нужд:	данные отсутствуют	
10	Сведения о невозможности государственной регистрации без личного участия правообладателя или его законного представителя:	данные отсутствуют	
11	Правопритязания и сведения о наличии поступивших, но не рассмотренных заявлений о проведении государственной регистрации права (перехода, прекращения права), ограничения права или обременения объекта недвижимости, сделки в отношении объекта недвижимости:	отсутствуют	

полное наименование должности	 <p align="center">ДОКУМЕНТ ПОДПИСАН ЭЛЕКТРОННОЙ ПОДПИСЬЮ</p> <p align="center">Сертификат: 83997148184797998005552191040001978443 Владелец: ПУБЛИЧНО-ПРАВОВАЯ КОМПАНИЯ РОСКАДАСТР Действителен: с 24.12.2025 по 19.03.2027</p>	инициалы, фамилия
-------------------------------	--	-------------------

Выписка из Единого государственного реестра недвижимости об объекте недвижимости
 План расположения помещения, машино-места на этаже (плане этажа)

Помещение			
вид объекта недвижимости			
Лист № 1 раздела 8	Всего листов раздела 8: 1	Всего разделов: 3	Всего листов выписки: 4
18.03.2026г. № КУВИ-001/2026-36330339			
Кадастровый номер: 78:06:0002204:6235		Номер этажа (этажей): технический этаж 1	



Масштаб 1

	 <p>ДОКУМЕНТ ПОДПИСАН ЭЛЕКТРОННОЙ ПОДПИСЬЮ</p> <p>Сертификат: 83997148184797998005552191040001978443 Владелец: ПУБЛИЧНО-ПРАВОВАЯ КОМПАНИЯ РОСКАДАСТР Действителен: с 24.12.2025 по 19.03.2027</p>	
полное наименование должности		инициалы, фамилия



Правительство Санкт-Петербурга
Комитет имущественных отношений Санкт-Петербурга

**Санкт-Петербургское государственное
бюджетное учреждение
«ГОРОДСКОЕ УПРАВЛЕНИЕ
ИНВЕНТАРИЗАЦИИ И ОЦЕНКИ
НЕДВИЖИМОГО И
ДВИЖИМОГО ИМУЩЕСТВА»**

(ГБУ «ГУИОН»)
ул. Маяковского, д. 19/15
Санкт-Петербург, 191014
тел. (812) 777-51-11, факс (812) 644-51-51
e-mail: info@guion.spb.ru
ОКПО 50241950 ОГРН 1227800025067
ИНН 7841097748/КПП 784101001



Заместителю директора
Санкт-Петербургского
государственного казенного учреждения
«Имущество Санкт-Петербурга»

Очкивской О.С.

Уважаемая Ольга Сергеевна!

Рассмотрев Ваше обращение от 07.07.2023 № 04-10-13509/23-0-0 в отношении помещения 20-Н по адресу: Санкт-Петербург, Морская набережная, дом 15, литера А, сообщая, что в филиал ФГБУ «ФКП Росреестра» по Санкт-Петербургу для включения в Государственный кадастр недвижимости (с 01.01.2017 – Единый государственный реестр недвижимости) сведения об указанном помещении, в том числе об этаже расположения: 1-й технический этаж, переданы верно.

Обращаю Ваше внимание, что вопросы, касающиеся внесения сведений в ЕГРН, а также отражения сведений об объектах в выписках из ЕГРН, относятся к компетенции Управления Федеральной службы государственной регистрации, кадастра и картографии по Санкт-Петербургу.

Заместитель директора

Е.О. Михайлова


Избушкина А.А.
(812) 644-51-52

**ДОКУМЕНТ ПОДПИСАН
ЭЛЕКТРОННОЙ ПОДПИСЬЮ**

Сертификат 6AAAC3466C72885FA794A8A341E6FBEF
Владелец Михайлова Евгения Олеговна
Действителен с 29.09.2022 по 23.12.2023



ПАО «Ленэнерго»
 № 24826
 Белоусов



**ПУБЛИЧНОЕ АКЦИОНЕРНОЕ ОБЩЕСТВО
 ЭНЕРГЕТИКИ И ЭЛЕКТРИФИКАЦИИ "ЛЕНЭНЕРГО"**

площадь Конституции, д. 1, Санкт-Петербург, 196247

тел.: 8 (800) 700-14-71, факс: 8 (812) 494-32-54, e-mail: office@lenenergo.ru,
 горячая линия: 8 (812) 494-31-71

ИНН/КПП 7803002209/781001001, ОКТМО 40375000, ОГРН 1027809170300, ОКВЭД 35.12, 40.10.3
АКТ

об осуществлении технологического присоединения

№ 18-14524 от "24" 06 20 18 г.

Публичное акционерное общество энергетики и электрификации «Ленэнерго»

(полное наименование сетевой организации)

именуемым (именуемой) в дальнейшем сетевой организацией, в лице
 Заместителя директора по реализации и развитию услуг филиала ПАО "Ленэнерго" "Кабельная сеть" Рыбкина
 Александра Александровича

(должность, Ф.И.О. лица – представителя сетевой организации)

действующего на основании

Доверенности № 40-18 от 23.03.2018г.

(устава, доверенности, иных документов)

с одной стороны, и

Комитет имущественных отношений Санкт-Петербурга,

(полное наименование заявителя – юридического лица, Ф.И.О. заявителя – физического лица)

именуемым в дальнейшем заявителем с другой стороны, вместе именуемые сторонами, оформили и подписали настоящий акт о нижеследующем.

1. Объекты электроэнергетики (энергопринимающие устройства) сторон находятся по адресу:

№ объекта	Наименование объекта	Адрес объекта
1	Нежилое помещение	Санкт-Петербург, Морская наб., д.15, лит.А, пом.20Н

Дата фактического присоединения: в соответствии с заключенным Договором электроснабжения.

Характеристики присоединения:

максимальная мощность 7,7 (семь целых семь десятых) кВт.

совокупная величина номинальной мощности присоединенных к электрической сети трансформаторов не предусмотрено.

Категория надежности электроснабжения: 3 к.н.- 7,7 (семь целых семь десятых) кВт;

2. Перечень точек присоединения

N объекта	Точка присоединения	Источник питания	Описание точки присоединения	Уровень напряжения (кВ)	Максимальная мощность (кВт)	Величина номинальной мощности присоединенных трансформаторов (кВА)	Категория надежности электроснабжения	Пределное значение коэффициента реактивной мощности (р.м)
1	РУ-0,4 кВ к/к171, к/к/173 (через распределительную сеть жилого дома).	ПС104 (ТП1110, ТП1105, ф.104-06)	контактные соединения коммутационных аппаратов щитов РУ-0,4 кВ к/к171, к/к/173 и кабельных наконечников кабельной линии 0,4 кВ, отходящей в сторону ГРЩ дома №15, лит.А по Морской наб. (через распределительную сеть жилого дома).	0,4	7,7	Не предусмотрено	3	0,35

В том числе опосредованно присоединенные абоненты.





ПАО «Ленэнерго»
 № 241826
 Гасимова

Границы балансовой принадлежности объектов электроэнергетики (энергопринимающих устройств) и эксплуатационной ответственности сторон:

Описание границ балансовой принадлежности объектов электроэнергетики (энергопринимающих устройств)	Описание границ эксплуатационной ответственности сторон
Границы балансовой принадлежности и эксплуатационной ответственности определяются соглашением между балансодержателем сети и Заявителем	

3. У сторон на границе балансовой принадлежности объектов электроэнергетики (энергопринимающих устройств) находятся следующие технологически соединенные элементы электрической сети:

Наименование электроустановки (оборудования) сетевой организации	Наименование электроустановки (оборудования) заявителя
Не предусмотрено	

У сторон в эксплуатационной ответственности находятся следующие технологически соединенные элементы электрической сети:

Наименование электроустановки (оборудования), находящейся в эксплуатации сетевой организации	Наименование электроустановки (оборудования), находящейся в эксплуатации заявителя
Не предусмотрено	

4. Характеристики установленных измерительных комплексов содержатся в акте допуска прибора учета электрической энергии в эксплуатацию.

5. Устройства защиты, релейной защиты, противоаварийной и режимной автоматики: в соответствии с однолинейной схемой.

6. Автономный резервный источник питания: не предусмотрено.

7. Прочие сведения: Справка на мощность №56 от 04.02.2000г. – аннулируется.

8. Схематично границы балансовой принадлежности объектов электроэнергетики (энергопринимающих устройств) и эксплуатационной ответственности сторон указаны в приведенной ниже однолинейной схеме присоединения энергопринимающих устройств.

Границы балансовой принадлежности и эксплуатационной ответственности определяются соглашением между балансодержателем сети и Заявителем	
---	--

9. Стороны подтверждают, что технологическое присоединение энергопринимающих устройств (энергетических установок) к электрической сети сетевой организации выполнено в соответствии с правилами и нормами.

Подписи и реквизиты сторон:

Сетевая организация:
 ПАО «Ленэнерго»

Заместитель директора по реализации и развитию услуг филиала ПАО "Ленэнерго" "Кабельная сеть"

/ А.А. Рыбкин/



Заявитель:


Комитет имущественных отношений Санкт-Петербурга

Заместитель ПРЕДСЕДАТЕЛЯ
 КОМИТЕТА ИМУЩЕСТВЕННЫХ ОТНОШЕНИЙ СПб



АРЯКУШЕВ
 № 14170-42

Исп. Гасимова А.М.
 Заявка № 18-14524-ОР



**Санкт-Петербургское государственное казенное учреждение
«Имущество Санкт-Петербурга»
Отдел проведения проверок и обследований
земельных участков и объектов нежилого фонда**

Акт обследования объекта нежилого фонда

г. Санкт-Петербург

«05» марта 2026 г.

Сотрудником СПб ГКУ «Имущество Санкт-Петербурга» Медведевым А.В. проведено обследование объекта нежилого фонда:


1. Адрес: г. Санкт-Петербург, Морская наб., д. 15, лит. А, пом. 20-Н
2. Площадь: 141 кв. м.
3. Этаж: технический этаж 1
4. Вход: отдельный с улицы
5. Кадастровый номер: 78:06:0002204:6235
6. Состояние: удовлетворительное
7. Элементы благоустройства: визуально выявлены элементы электроснабжения, отопления, водоснабжения, канализации.
8. Обследование проводилось с использованием документов технического и кадастрового учета: поэтажный план из выписки ЕГРН от 27.02.2026г.
9. В результате обследования объекта нежилого фонда установлено:
Помещение не используется, свободно от имущества третьих лиц.
В ч.п.5 установлено сантехническое оборудование (унитаз, раковина) (фото 22)
В ч.п.6 демонтировано сантехническое оборудование (раковина) (фото 29)
Визуально выявлены перепланировки:
В ч.п.1 установлена перегородка с дверным проемом, образована новая ч.п. (фото 5,7)
В ч.п.3 демонтированы перегородки с дверью, установлены новые, образована новая ч.п. (фото 10-12)
В ч.п.3 оборудована ниша (фото 14)
В ч.п.3 оборудован оконный проем (фото 13,15)
В перегородке между ч.п.3 и ч.п.4 дверной проем с дверью зашит (фото 12)
В ч.п.4 оборудован оконный проем (фото 17,18)
В ч.п.5 установлены перегородки с дверями, образованы новые ч.п., в одной из вновь образованных ч.п., оборудован санузел (фото 20-23)
В ч.п.6 установлены перегородки с дверным проемом, образована новая ч.п. (фото 25,27,29)
В перегородке между ч.п.7 и ч.п.10 дверной проем с дверью зашит (фото 32)
Перегородка между ч.п.8 и ч.п.10 демонтирована. (фото 34)

Фотофиксация произведена на фотоаппарат Nikon COOLPIX AW130 № 42029953

Лицо, ответственное за обеспечение доступа:

Приложение: материалы фотофиксации на бл.

Инспектор по обследованию ЗУ
отдела проведения проверок и обследований
земельных участков и объектов нежилого фонда
СПб ГКУ «Имущество Санкт-Петербурга»



**Санкт-Петербургское государственное казенное учреждение
«Имущество Санкт-Петербурга»
Отдел проведения проверок и обследований
земельных участков и объектов нежилого фонда**

Акт осмотра объекта нежилого фонда от 05.03.2026, расположенного по адресу:
Санкт-Петербург, Морская наб., д. 15, лит. А, пом. 20-Н

Фото №1



Фото №2



Фото №3 (отдельный с улицы)




Фото №4 (ч.п.1)



Фото №5 (ч.п.1)



Фото №6 (ч.п.1)



**Санкт-Петербургское государственное казенное учреждение
«Имущество Санкт-Петербурга»
Отдел проведения проверок и обследований
земельных участков и объектов нежилого фонда**

Акт осмотра объекта нежилого фонда от 05.03.2026, расположенного по адресу:
Санкт-Петербург, Морская наб., д. 15, лит. А, пом. 20-Н

Фото №7 (ч.п.1)



Фото №8 (ч.п.2)



Фото №9 (ч.п.2)




Фото №10 (ч.п.3)



Фото №11 (ч.п.3)



Фото №12 (ч.п.3)



**Санкт-Петербургское государственное казенное учреждение
«Имущество Санкт-Петербурга»
Отдел проведения проверок и обследований
земельных участков и объектов нежилого фонда**

Акт осмотра объекта нежилого фонда от 05.03.2026, расположенного по адресу:
Санкт-Петербург, Морская наб., д. 15, лит. А, пом. 20-Н

Фото №13 (ч.п.3)



Фото №14 (ч.п.3)



Фото №15 (ч.п.3)



Фото №16 (ч.п.4)



Фото №17 (ч.п.4)



Фото №18 (ч.п.4)



**Санкт-Петербургское государственное казенное учреждение
«Имущество Санкт-Петербурга»
Отдел проведения проверок и обследований
земельных участков и объектов нежилого фонда**

Акт осмотра объекта нежилого фонда от 05.03.2026, расположенного по адресу:
Санкт-Петербург, Морская наб., д. 15, лит. А, пом. 20-Н

Фото №19 (ч.п.5)



Фото №20 (ч.п.5)



Фото №21 (ч.п.5)



Фото №22 (ч.п.5)



Фото №23 (ч.п.5)



Фото №24 (ч.п.5)



**Санкт-Петербургское государственное казенное учреждение
«Имущество Санкт-Петербурга»
Отдел проведения проверок и обследований
земельных участков и объектов нежилого фонда**

Акт осмотра объекта нежилого фонда от 05.03.2026, расположенного по адресу:
Санкт-Петербург, Морская наб., д. 15, лит. А, пом. 20-Н

Фото №25 (ч.п.6)



Фото №26 (ч.п.6)



Фото №27 (ч.п.6)



Фото №28 (ч.п.6)



Фото №29 (ч.п.6)



Фото №30 (ч.п.7)



**Санкт-Петербургское государственное казенное учреждение
«Имущество Санкт-Петербурга»
Отдел проведения проверок и обследований
земельных участков и объектов нежилого фонда**

Акт осмотра объекта нежилого фонда от 05.03.2026, расположенного по адресу:
Санкт-Петербург, Морская наб., д. 15, лит. А, пом. 20-Н

Фото №31 (ч.п.7)



Фото №32 (ч.п.7)



Фото №33 (ч.п.8)




Фото №34 (ч.п.8,10)



Фото №35 (ч.п.9)



Фото №36 (ч.п.9)





ПРАВИТЕЛЬСТВО САНКТ-ПЕТЕРБУРГА
КОМИТЕТ ПО ГОСУДАРСТВЕННОМУ
КОНТРОЛЮ, ИСПОЛЬЗОВАНИЮ
И ОХРАНЕ ПАМЯТНИКОВ ИСТОРИИ
И КУЛЬТУРЫ

САНКТ-ПЕТЕРБУРГСКОЕ
ГОСУДАРСТВЕННОЕ КАЗЕННОЕ
УЧРЕЖДЕНИЕ
"ЦЕНТР ИНФОРМАЦИОННОГО
ОБЕСПЕЧЕНИЯ ОХРАНЫ ОБЪЕКТОВ
КУЛЬТУРНОГО НАСЛЕДИЯ"
(СПб ГКУ ЦИООКН)

ул. Зодчего Росси, д. 1-3, литера А, помещ. 23-Н,
Санкт-Петербург, 191023
тел. (812) 417-22-30
<http://cioookn.kgiop.gov.spb.ru>

Email: cioookn@kgiop.gov.spb.ru
ОКПО 13826090 ОГРН 1129847027530
ИНН/КПП 7840482916/784001001

Заместителю директора
СПб ГКУ «Имущество Санкт-Петербурга»

Очкивской О.С.

№01-57-5123/26-0-1 от 03.03.2026

№ 01-57-5123/26-0-0 от 02.03.2026

На № 04-07-4511/26-0-0 от 02.03.2026

На Ваше обращение сообщаем, что объект по адресу: **г. Санкт-Петербург, Морская набережная, дом 15, литера А** не относится к числу объектов (выявленных объектов) культурного наследия.

Объект расположен в границах зон охраны объектов культурного наследия на территории Санкт-Петербурга: единой зоне регулирования застройки и хозяйственной деятельности 3 (участок ОЗРЗ-3(06)01).

Требования по сохранению исторических зданий* и режим использования земель в границах зон охраны объектов культурного наследия на территории Санкт-Петербурга установлены Законом Санкт-Петербурга от 19.01.2009 N 820-7 (в редакции, вступившей в силу 26.02.2025) «О границах объединенных зон охраны объектов культурного наследия, расположенных на территории Санкт-Петербурга, режимах использования земель и требованиях к градостроительным регламентам в границах указанных зон».

*Историческое здание - здание, строение, сооружение, не являющееся объектом (выявленным объектом) культурного наследия, относящееся к следующим историческим периодам: в зонах охраны объектов культурного наследия, расположенных в исторически сложившихся центральных районах Санкт-Петербурга, а также в Невском районе Санкт-Петербурга, - построенное до 1917 г. (здесь и далее год постройки включительно), за исключением ценных средовых объектов, ценных рядовых объектов; в зонах охраны объектов культурного наследия, расположенных за пределами исторически сложившихся центральных районов Санкт-Петербурга (за исключением Невского района Санкт-Петербурга), - построенное до 1957 г., деревянное 1-2-этажное здание, строение, сооружение, построенное до 1917 г. (год постройки определяется в соответствии с учетно-технической документацией об объектах государственного технического учета и технической инвентаризации).

Начальник отдела информации об
объектах культурного наследия и
режимах зон охраны

Гильфанова Е.И.
(812) 417-43-46



ДОКУМЕНТ ПОДПИСАН
ЭЛЕКТРОННОЙ ПОДПИСЬЮ

Сертификат 6A7E63645C497806FD6B096CDBA48388
Владелец Коробкова Елена Валентиновна
Действителен с 12.02.2025 по 08.05.2026

Е.В. Коробкова





МЧС РОССИИ

**ГЛАВНОЕ УПРАВЛЕНИЕ
МИНИСТЕРСТВА РОССИЙСКОЙ ФЕДЕРАЦИИ
ПО ДЕЛАМ ГРАЖДАНСКОЙ ОБОРОНЫ,
ЧРЕЗВЫЧАЙНЫМ СИТУАЦИЯМ И ЛИКВИДАЦИИ
ПОСЛЕДСТВИЙ СТИХИЙНЫХ БЕДСТВИЙ
ПО Г. САНКТ-ПЕТЕРБУРГУ
(Главное управление МЧС России
по Санкт-Петербургу)**

ул. Большая Морская, д. 40, лит. А
Санкт-Петербург, 190031
тел. (812) 718-25-05, факс (812) 571-53-34

11.03.2026 № ИВ-130-2864

На № 04-21-4591/26-0-0 от 02.03.2026

Заместителю директора СПб ГКУ
«Имущество Санкт-Петербурга»

Очкивской О.С.

ул. Новгородская, д. 20, лит. А,
помещение 2-Н,
Санкт-Петербург, 191144

О рассмотрении обращения

Уважаемая Ольга Сергеевна!

Главное управление МЧС России по г. Санкт-Петербургу (далее – Главное управление) сообщает, что по итогам инвентаризации защитных сооружений гражданской обороны проведенной в соответствии с постановлением Правительства Санкт-Петербурга от 28.10.2024 № 926 в 2024 году по адресу: Санкт-Петербург, наб. Морская, д. 15, лит. А, пом. 20-Н защитных сооружений гражданской обороны не числится.

Заместитель начальника
Главного управления
(по гражданской обороне и защите населения)

Е.В. Цыганов



ДОКУМЕНТ ПОДПИСАН
ЭЛЕКТРОННОЙ ПОДПИСЬЮ

00BC7128349BF0436808A8DF9D9B228012
Владелец: Цыганов Егор Вячеславович
Действителен с 14.07.2025 по 07.10.2026

Малахов Владимир Викторович
8(812) 247-09-95

СПб ГКУ «Имущество СПб»
№ 04-21-13709/26-0-0
от 26.03.2026





ОТЧЕТ №DK/100-003/О-25/71

об оценке рыночной стоимости права временного владения и / или пользования на условиях аренды нежилым помещением 20-Н общей площадью 141 кв. м, с кадастровым номером 78:06:0002204:6235, расположенным в здании по адресу: Санкт-Петербург, Морская наб., д. 15, литера А

ЗАКАЗЧИК:

Комитет имущественных отношений Санкт-Петербурга

ИСПОЛНИТЕЛЬ:

ООО «Группа компаний «ДЕКАРТ»

ДАТА ОЦЕНКИ:

24.11.2025

ДАТА СОСТАВЛЕНИЯ ОТЧЕТА:

27.11.2025

Москва, 2025



27.11.2025

Заместителю председателя
Комитета имущественных отношений
Санкт-Петербурга
Щукиной Ирине Васильевне

Сопроводительное письмо

В соответствии с государственным контрактом №24001169 от 20.01.2025 г. оценщиком ООО «Группа компаний «ДЕКАРТ» произведена оценка рыночной стоимости права временного владения и / или пользования на условиях аренды нежилым помещением 20-Н общей площадью 141 кв. м, с кадастровым номером 78:06:0002204:6235, расположенным в здании по адресу: Санкт-Петербург, Морская наб., д. 15, литера А (далее – объект оценки, объект).

Результаты анализа имеющейся в нашем распоряжении информации позволяют сделать вывод о том, что с учетом ограничительных условий и сделанных допущений, рыночная стоимость права временного владения и/или пользования на условиях аренды нежилым помещением 20-Н общей площадью 141 кв. м, с кадастровым номером 78:06:0002204:6235, расположенным в здании по адресу: Санкт-Петербург, Морская наб., д. 15, литера А, по состоянию на дату оценки составила:

Объект оценки	Величина рыночной арендной платы за объект оценки, руб. в год с НДС, без ЭР ¹ и КП ²	Величина рыночной арендной платы за объект оценки, руб. в год без НДС, ЭР и КП
Нежилое помещение 20-Н площадью 141 кв.м кадастровый номер 78:06:0002204:6235, расположенное в здании по адресу: Санкт-Петербург, Морская наб., д. 15, литера А	3 125 100,00	2 604 250,00

Отчет составлен в соответствии с требованиями Федерального закона «Об оценочной деятельности в Российской Федерации» от 29.07.1998 г. №135-ФЗ (с изменениями и дополнениями), Федеральных стандартов оценки: «Структура федеральных стандартов оценки и основные понятия, используемые в федеральных стандартах оценки (ФСО I)», утв. приказом Минэкономразвития России от 14.04.2022 г. №200; «Виды стоимости (ФСО II)», утв. приказом Минэкономразвития России от 14.04.2022 г. №200; «Процесс оценки (ФСО III)», утв. приказом Минэкономразвития России от 14.04.2022 г. №200; «Задание на оценку (ФСО IV)», утв. приказом Минэкономразвития России от 14.04.2022 г. №200; «Подходы и методы оценки (ФСО V)», утв. приказом Минэкономразвития России от 14.04.2022 г. №200; «Отчет об оценке (ФСО VI)», утв. приказом Минэкономразвития России от 14.04.2022 г. №200; «Оценка недвижимости (ФСО №7)», утв. приказом Минэкономразвития России от 25.09.2014 г. №611, а также Стандартами и правилами оценочной деятельности, установленными АСОО «СОЮЗ».

Всю информацию и анализ, использованные для оценки стоимости имущества, Вы найдете в соответствующих разделах отчета.

Генеральный директор
ООО «Группа компаний «ДЕКАРТ»


/Данилов П.В./



¹ Здесь и далее - эксплуатационные расходы

² Здесь и далее - коммунальные платежи.



ЗАКЛЮЧЕНИЕ № ГЗ-2025/108

на отчет об оценке рыночной стоимости права временного владения и / или пользования на условиях аренды нежилым помещением 20-Н общей площадью 141 кв. м, с кадастровым номером 78:06:0002204:6235, расположенным в здании по адресу: Санкт-Петербург, Морская наб., д. 15, литера А.

Отчет от 27.11.2025 №DK/100-003/О-25/71 на 116 стр. выполнен оценщиком ООО «Группа компаний «ДЕКАРТ» Данченко А.И., действующим на основании членства в Ассоциации Саморегулируемой организации оценщиков «СОЮЗ» (АСОО «СОЮЗ»), (регистрационный номер в реестре № 1185 от 28.08.2014).

Анализ отчета выполнялся на предмет соответствия требованиям Федерального Закона от 29.07.1998 №135-ФЗ «Об оценочной деятельности в Российской Федерации», Федеральных стандартов оценки, утвержденных приказами Минэкономразвития России от 14.04.2022 №200 (ФСО I-VI), от 25.09.2014 №611 (ФСО №7), стандартов и правил Ассоциации Саморегулируемой организации оценщиков «СОЮЗ», Задания на оценку.

Анализ отчета выполнялся на основании наиболее эффективного использования Объекта оценки с учетом следующих характеристик Объекта оценки, учтенных при выполнении оценки:

- вид Объекта оценки – встроенное нежилое помещение;
- площадь Объекта оценки – 141 кв. м;
- тип входа – отдельный с улицы;
- этаж расположения – 1 этаж;
- состояние внутренней отделки – удовлетворительное;
- наличие коммуникаций – электроснабжение, отопление, водоснабжение, водоотведение;
- имущественные права – государственная собственность Санкт-Петербурга.

Таблица 1. Краткие итоги по результатам проведенного анализа Отчета

№	Соблюдение требований законодательства	Источник требования	Соответствует; не соответствует; частично соответствует; не требуется
1	Соблюдение формальных требований закона об оценочной деятельности	ФЗ № 135-ФЗ, ФСО I-VI, ФСО №7	Соответствует
2	Информация, содержащаяся в Задании на оценку	ФСО IV, ФСО 7, ст. 10 ФЗ № 135-ФЗ	Соответствует
3	Правильность выбора и описания используемого стандарта стоимости	ФСО II, ФСО IV	Соответствует
4	Актуальность экономического обзора	ФСО № 7	Соответствует
5	Актуальность и соответствие обзора рынка сегменту объекта оценки	ФСО №7	Соответствует
6	Правильность позиционирования объекта на рынке	ФСО №7	Соответствует
7	Полнота описания объекта	135-ФЗ, ФСО VI	Соответствует
8	Обоснованность допущений и ограничений	ФЗ № 135-ФЗ, ФСО VI, ФСО III	Соответствует
9	Выводы о ликвидности объекта	ФСО № 9	Не требуется
10	Соответствие и правильность отбора и использования рыночной информации	ФСО III, ФСО IV, ФСО VI	Соответствует
11	Правильность и последовательность выполнения АНЭИ	ФСО II, ФСО № 7	Соответствует
12	Правильность применения затратного подхода или обоснованность отказа от его использования	ФСО V, ФСО № 7	Соответствует

№	Соблюдение требований законодательства	Источник требования	Соответствует; не соответствует; частично соответствует; не требуется
13	Правильность применения сравнительного подхода или обоснованность отказа от его использования	ФСО V, ФСО № 7	Соответствует
14	Правильность применения доходного подхода или обоснованность отказа от его использования	ФСО V, ФСО № 7	Соответствует
15	Обоснованность принятого согласования различных подходов	ФСО V, ФСО № 7	Соответствует
16	Качество оформления отчета	ФЗ № 135-ФЗ, ФСО VI	Соответствует
17	Полнота и соответствие требованиям прилагаемого комплекта документов по объекту оценки	135-ФЗ, ФСО VI	Соответствует

Вывод: структура и содержательная часть Отчета в целом соответствуют требованиям перечисленных выше нормативно-правовых документов, используемые в расчетах данные и полученные результаты не входят в противоречие с нашим профессиональным опытом и знаниями.

Рыночная величина годовой арендной платы за объект недвижимости в размере 2 604 250,00 руб. без НДС (3 125 100,00 руб. с НДС), определенная в рамках Отчета, по нашему мнению, находится в границах рыночного диапазона и может быть использована для установления начальной цены при проведении аукциона на право заключения договора сроком на 10 лет в рамках распоряжения Комитета имущественных отношений Санкт-Петербурга от 31.07.2019 №127-р «О проведении аукционов на право заключения договоров аренды объектов нежилого фонда, находящихся в государственной собственности Санкт-Петербурга».

Эксперт 1 категории департамента оценки ГБУ «ГУИОН»

М.В. Баум

Заместитель начальника департамента оценки ГБУ «ГУИОН»

Т.В. Юдина

