

ПРАВИТЕЛЬСТВО САНКТ- ПЕТЕРБУРГА  
КОМИТЕТ ИМУЩЕСТВЕННЫХ ОТНОШЕНИЙ САНКТ-ПЕТЕРБУРГА

**РЕШЕНИЕ**

о проведении аукциона на право заключения договора аренды объекта нежилого фонда,  
находящегося в государственной собственности Санкт-Петербурга

от 28.01.2026

№ 05-25-2026/26-0-0

В соответствии с распоряжением Комитета имущественных отношений Санкт-Петербурга от 31.07.2019 № 127-р «О проведении аукционов на право заключения договоров аренды объектов нежилого фонда, находящихся в государственной собственности Санкт-Петербурга»:

1. Провести торги в форме аукциона на право заключения договора аренды объекта нежилого фонда (далее – Аукцион), находящегося в государственной собственности Санкт-Петербурга (далее – Объект), расположенного по адресу: город Санкт-Петербург, внутригородская территория (внутригородское муниципальное образование) города федерального значения муниципальный округ Полюстрово, проспект Энергетиков, дом 70 литера А, помещение 9-Н.

Район Санкт-Петербурга: Красногвардейский

Кадастровый номер: 78:11:0006078:9859

Этаж: 1

Общая площадь: 64,3 кв.м

Входы: 2 отдельных со двора

Элементы благоустройства: электроснабжение, отопление, водоснабжение, канализация

Целевое назначение: нежилое

2. Акционерному обществу «Фонд имущества Санкт-Петербурга» обеспечить организацию Аукциона.

3. Проведение Аукциона осуществляется в электронной форме.

4. Установить, что:

4.1. Договор аренды Объекта заключается на 10 лет.

4.2. Начальная цена составляет 422 625,32 (четыреста двадцать две тысячи шестьсот двадцать пять рублей 32 копейки) (без учета НДС).

5. Ограничения, обременения в отношении Объекта, определяемые в соответствии с заключениями уполномоченных исполнительных органов государственной власти и сведениями из Единого государственного реестра недвижимости: Объект не относится к числу объектов культурного наследия. Объект расположен вне границ зон охраны и защитных зон объектов культурного наследия на территории Санкт-Петербурга.


6. Информация о наличии (отсутствии) перепланировок/переустройства Объекта, не согласованных в установленном порядке: отсутствует.

7. Информация о наличии (отсутствии) технологического присоединения энергопринимающих устройств, необходимых для электроснабжения Объекта к электрическим сетям: отсутствует.

8. Участниками Аукциона могут являться только физические лица, не являющиеся индивидуальными предпринимателями и применяющие специальный налоговый режим «Налог на профессиональный доход», субъекты малого и среднего предпринимательства, имеющие право на поддержку органами государственной власти и органами местного самоуправления в соответствии с частями 3 и 5 статьи 14 Федерального закона от 24.07.2007 №209-ФЗ «О развитии малого и среднего предпринимательства в Российской Федерации», или организации, образующие инфраструктуру поддержки субъектов малого и среднего предпринимательства.

Заместитель  
Комитета

председателя



И.В.Щукина

# РАСЧЕТ

арендной платы за нежилое помещение  
к договору аренды нежилого фонда

№ от г. по адресу:  
195253, г. Санкт-Петербург, проспект Энергетиков, д. 70, литера А, помещение N 9-Н

## 1. СПРАВОЧНЫЕ ДАННЫЕ

1.1. Наименование предприятия, арендующего данное помещение

1.2. Существующие ограничения на использование объекта

Офисное: нет Торговое: нет Промышленное: нет

1.3. Арендваемая площадь (м.кв.): 64.30

1.4. Занимаемые этажи: 1 этаж

Тех.этаж: нет;

1.5. Состояние помещения: нормальное

1.6. Вход в помещение: отдельный со двора

1.7. Тип здания: капитальное

1.8. Благоустройства: Водоснабжение: есть; Электроснабжение: есть;  
Отопление: есть; Канализация: есть;

1.9. Коэффициент социальной значимости арендатора: 1.0

1.10. Расположение:

Зона: 2

Координата X: 120 370

Координата Y: 98 236

## 2. РАСЧЕТ АРЕНДНОЙ ПЛАТЫ

### 2.1. Расчетные коэффициенты

Базовая ставка	5 863.000
Арендный	0.700
Местоположения	0.851
Площади	1.020
Занимаемых этажей	1.000
Состояния помещения	1.000
Входа в помещение	0.970
Типа здания	1.000
Элементов благоустройства	
- водоснабжения	1.000
- канализации	1.000
- отопления	1.000
- электричества	1.000
Ставка арендной платы в РУБ. за м.кв. в год (без льгот):	3 455.568
Ставка арендной платы в РУБ. за м.кв. в год:	3 455.568

Индекс изменения размеров ставки арендной платы

1.902064023

Наилучшее использование: Офис

Арендная плата при наилучшем использовании:

Без льгот:

В год: 422 625.32 руб. в квартал: 105 656.33 руб. в месяц: 35 218.78 руб.

Средняя стоимость 1 кв.м. в год: 6 572.71 руб.

Общая арендуемая площадь по договору: 64.30 (помещений: 1)

Количество объектов в расчете: 1

Арендная плата при наилучшем использовании:

Без льгот:

В год: 422 625.32 руб. в квартал: 105 656.33 руб. в месяц: 35 218.78 руб.

С учетом коэффициента социальной значимости:

В год: 422 625.32 руб. в квартал: 105 656.33 руб. в месяц: 35 218.78 руб.

Средняя стоимость 1 кв.м. в год: 6 572.71 руб.

Дата расчета: 20.01.2026 Исполнитель: 

Мотаева Е.И.

## Управление Федеральной службы государственной регистрации, кадастра и картографии по Санкт-Петербургу

полное наименование органа регистрации прав

## Выписка из Единого государственного реестра недвижимости об объекте недвижимости

## Сведения о характеристиках объекта недвижимости

В Единый государственный реестр недвижимости внесены следующие сведения:

Раздел 1 Лист 1

Помещение			
вид объекта недвижимости			
Лист № 1 раздела 1	Всего листов раздела 1: 2	Всего разделов: 3	Всего листов выписки: 4
16.12.2025г.			
Кадастровый номер:	78:11:0006078:9859		
Номер кадастрового квартала:	78:11:0006078		
Дата присвоения кадастрового номера:	13.11.2024		
Ранее присвоенный государственный учетный номер:	данные отсутствуют		
Местоположение:	город Санкт-Петербург, внутригородская территория (внутригородское муниципальное образование) города федерального значения муниципальный округ Полустрово, проспект Энергетиков, дом 70 литера А, помещение 9-Н		
Площадь:	64.3		
Назначение:	Нежилое		
Наименование:	данные отсутствуют		
Номер, тип этажа, на котором расположено помещение, машино-место	Этаж № 1		
Вид жилого помещения:	данные отсутствуют		
Кадастровая стоимость, руб.:	7432940.37		
Кадастровые номера иных объектов недвижимости, в пределах которых расположен объект недвижимости:	78:11:0006078:3030		
Кадастровые номера объектов недвижимости, из которых образован объект недвижимости:	78:11:0006078:5876		
Кадастровые номера образованных объектов недвижимости:	данные отсутствуют		
Сведения о включении объекта недвижимости в состав предприятия как имущественного комплекса:	данные отсутствуют		
Сведения о включении объекта недвижимости в состав единого недвижимого комплекса:	данные отсутствуют		
Виды разрешенного использования:	данные отсутствуют		
Сведения о включении объекта недвижимости в реестр объектов культурного наследия:	данные отсутствуют		
полное наименование должности		инициалы, фамилия	



ДОКУМЕНТ ПОДПИСАН

ЭЛЕКТРОННОЙ ПОДПИСЬЮ

Сертификат: 0091AAF5A599507BC7E6D39D2DFA052F9A

Владелец: ФЕДЕРАЛЬНАЯ СЛУЖБА ГОСУДАРСТВЕННОЙ

РЕГИСТРАЦИИ, КАДАСТРА И КАРТОГРАФИИ

Действителен: с 16.09.2025 по 10.12.2026

Помещение			
вид объекта недвижимости			
Лист № 2 раздела 1	Всего листов раздела 1: 2	Всего разделов: 3	Всего листов выписки: 4
16.12.2025г.			
Кадастровый номер:		78:11:0006078:9859	
Сведения о кадастровом инженере:		Читаева Алина Викторовна, № 2739, в Ассоциация "Гильдия кадастровых инженеров", СНИЛС 13144538432, договор на выполнение кадастровых работ от 15.03.2024 № 03/26-2024, дата завершения кадастровых работ: 21.10.2024	
		Краснобородько Дарья Алексеевна, № А-1719, в СРО "Ассоциация СКИ", СНИЛС 11660277037, договор на выполнение кадастровых работ от 14.02.2025 № б/н, дата завершения кадастровых работ: 08.12.2025	
Сведения о признании многоквартирного дома аварийным и подлежащим сносу или реконструкции и (или) о признании жилого помещения, в том числе жилого дома, непригодным для проживания:		данные отсутствуют	
Сведения об отнесении жилого помещения к определенному виду жилых помещений специализированного жилищного фонда, к жилым помещениям наемного дома социального использования или наемного дома коммерческого использования:		данные отсутствуют	
Статус записи об объекте недвижимости:		Сведения об объекте недвижимости имеют статус "актуальные"	
Особые отметки:		Сведения, необходимые для заполнения раздела: 9 - Сведения о части (частях) помещения, отсутствуют.	
Получатель выписки:		САНКТ-ПЕТЕРБУРГСКОЕ ГОСУДАРСТВЕННОЕ КАЗЕННОЕ УЧРЕЖДЕНИЕ "ИМУЩЕСТВО САНКТ-ПЕТЕРБУРГА" (представитель правообладателя), Правообладатель: Комитет имущественных отношений Санкт-Петербурга	

полное наименование должности		ДОКУМЕНТ ПОДПИСАН ЭЛЕКТРОННОЙ ПОДПИСЬЮ	инициалы, фамилия
-------------------------------	--	---	-------------------




Сертификат: 0091AAF5A599507BC7E6D39D2DFA052F9A  
 Владелец: ФЕДЕРАЛЬНАЯ СЛУЖБА ГОСУДАРСТВЕННОЙ  
 РЕГИСТРАЦИИ, КАДАСТРА И КАРТОГРАФИИ  
 Действителен: с 16.09.2025 по 10.12.2026

Выписка из Единого государственного реестра недвижимости об объекте недвижимости  
Сведения о зарегистрированных правах

Помещение							
вид объекта недвижимости							
Лист № 1 раздела 2		Всего листов раздела 2: 1		Всего разделов: 3		Всего листов выписки: 4	
16.12.2025г.							
Кадастровый номер:				78:11:0006078:9859			
1	Правообладатель (правообладатели):			1.1	Санкт-Петербург		
	Сведения о возможности предоставления третьим лицам персональных данных физического лица:			1.1.1	данные отсутствуют		
2	Вид, номер, дата и время государственной регистрации права:			2.1	Собственность 78:11:0006078:9859-78/011/2024-1 13.11.2024 16:40:18		
3	Сведения об осуществлении государственной регистрации сделки, права без необходимого в силу закона согласия третьего лица, органа:			3.1	данные отсутствуют		
4	Ограничение прав и обременение объекта недвижимости:			не зарегистрировано			
5	Договоры участия в долевом строительстве:			не зарегистрировано			
6	Заявленные в судебном порядке права требования:			данные отсутствуют			
7	Сведения о возможности предоставления третьим лицам персональных данных физического лица			данные отсутствуют			
8	Сведения о возражении в отношении зарегистрированного права:			данные отсутствуют			
9	Сведения о наличии решения об изъятии объекта недвижимости для государственных и муниципальных нужд:			данные отсутствуют			
10	Сведения о невозможности государственной регистрации без личного участия правообладателя или его законного представителя:			данные отсутствуют			
11	Правопритязания и сведения о наличии поступивших, но не рассмотренных заявлений о проведении государственной регистрации права (перехода, прекращения права), ограничения права или обременения объекта недвижимости, сделки в отношении объекта недвижимости:			отсутствуют			


полное наименование должности		ДОКУМЕНТ ПОДПИСАН ЭЛЕКТРОННОЙ ПОДПИСЬЮ	инициалы, фамилия
-------------------------------	--	---	-------------------



Сертификат: 0091AAF5A599507BC7E6D39D2DFA052F9A  
Владелец: ФЕДЕРАЛЬНАЯ СЛУЖБА ГОСУДАРСТВЕННОЙ  
РЕГИСТРАЦИИ, КАДАСТРА И КАРТОГРАФИИ  
Действителен: с 16.09.2025 по 10.12.2026

Выписка из Единого государственного реестра недвижимости об объекте недвижимости  
План расположения помещения, машино-места на этаже (плане этажа)

Помещение			
вид объекта недвижимости			
Лист № 1 раздела 8	Всего листов раздела 8: 1	Всего разделов: 3	Всего листов выписки: 4
16.12.2025г.			
Кадастровый номер: 78:11:0006078:9859		Номер этажа (этажей): 1	



Масштаб 1:200

полное наименование должности		инициалы, фамилия
	ДОКУМЕНТ ПОДПИСАН ЭЛЕКТРОННОЙ ПОДПИСЬЮ	

Сертификат: 0091AAF5A599507BC7E6D39D2DFA052F9A  
Владелец: ФЕДЕРАЛЬНАЯ СЛУЖБА ГОСУДАРСТВЕННОЙ  
РЕГИСТРАЦИИ, КАДАСТРА И КАРТОГРАФИИ  
Действителен: с 16.09.2025 по 10.12.2026

## СПРАВКА ДЛЯ РАСЧЕТА АРЕНДНОЙ ПЛАТЫ



## 1. Сведения об объекте.

Адрес (местоположение) объекта: город Санкт-Петербург, внутригородская территория (внутригородское муниципальное образование) города федерального значения муниципальный округ Полострово

Район	Красногвардейский	Улица	проспект Энергетиков		
Номер дома	70	Корпус		Литера	А

Описательный адрес (угловых и сквозных строений): проспект Энергетиков, дом 70

## Тип здания:

- ☒ Капитальное  
☐ Капитальное деревянное

## Тип объекта аренды:

- ☐ здание  
☐ сооружение  
☒ помещение(я)  
☐ часть здания  
☐ часть сооружения  
☐ часть(и) помещения(й)

## Номер объекта учета \*:

9-Н

## Номер помещения(й) (части(ей)), сдаваемого(ых) в аренду \*\*:

9-Н

## Занимаемые этажи:

- ☒ 1-й этаж  
☐ 2-й этаж (с лифтом)  
☐ 2-й этаж (без лифта)  
☐ Выше 2-го (с лифтом)  
☐ Выше 2-го (без лифта)  
☐ Подвал (с заглублением до 1.5 м включительно)  
☐ Подвал (с заглублением более 1.5 м)  
☐ Цоколь (с заглублением до 0.5 м включительно)  
☐ Цоколь (с заглублением более 0.5 м)

## Элементы благоустройства здания:

- ☒ Электроснабжение  
☒ Водоснабжение  
☒ Отопление  
☒ Канализация

## Элементы благоустройства объекта учета \*:

- ☒ Электроснабжение  
☒ Водоснабжение  
☒ Отопление  
☒ Канализация

## Элементы благоустройства объекта аренды \*\*:

- ☒ Электроснабжение  
☒ Отопление  
☒ Водоснабжение  
☒ Канализация

☐ Технический этаж

## Входы в помещение:

## Количество:

## Номера по ситуационному плану:

С улицы отдельных:		
С улицы общих:		
Со двора отдельных:	2	10,11
Со двора общих:		
Через проходную:		

## Общая площадь здания (кв. м):

(заполняется при учете ПОН)

## Общая площадь объекта учета (кв. м):

Общая площадь помещения(й) (части(ей)),  
сдаваемого в аренду на занимаемом этаже (кв.м):

Коэффициент потребительских качеств \*\*\*:

Общая площадь помещения(й) (части(ей)), сдаваемого(ых) в  
аренду на занимаемом этаже,

с учетом коэффициента потребительских качеств \*\*\* (кв. м):

Общая площадь объекта аренды (кв.м):

64.3

64.3

9-Н

64.3

## Примечание:

Общая площадь объекта учета по сведениям Единого государственного реестра недвижимости: 64.3 кв.м

В 2012 году (с учетом последующих корректировок, при наличии) в филиал ФГБУ «ФКП Росреестра» по Санкт-Петербургу сведения о помещении были переданы для включения в Государственный кадастр недвижимости (с 01.01.2017 - Единый государственный реестр недвижимости) – верно/неверно (ненужное зачеркнуть)

Сведения о перепланировке и т.д.

Характеристики объекта аренды и тип входа в объект аренды указаны согласно выписке из ЕГРН б/н от 16.12.2025

на основании обращения СПб ГКУ «Имущество Санкт-Петербурга» от 18.12.2025 №04-10-30802/25-0-0.

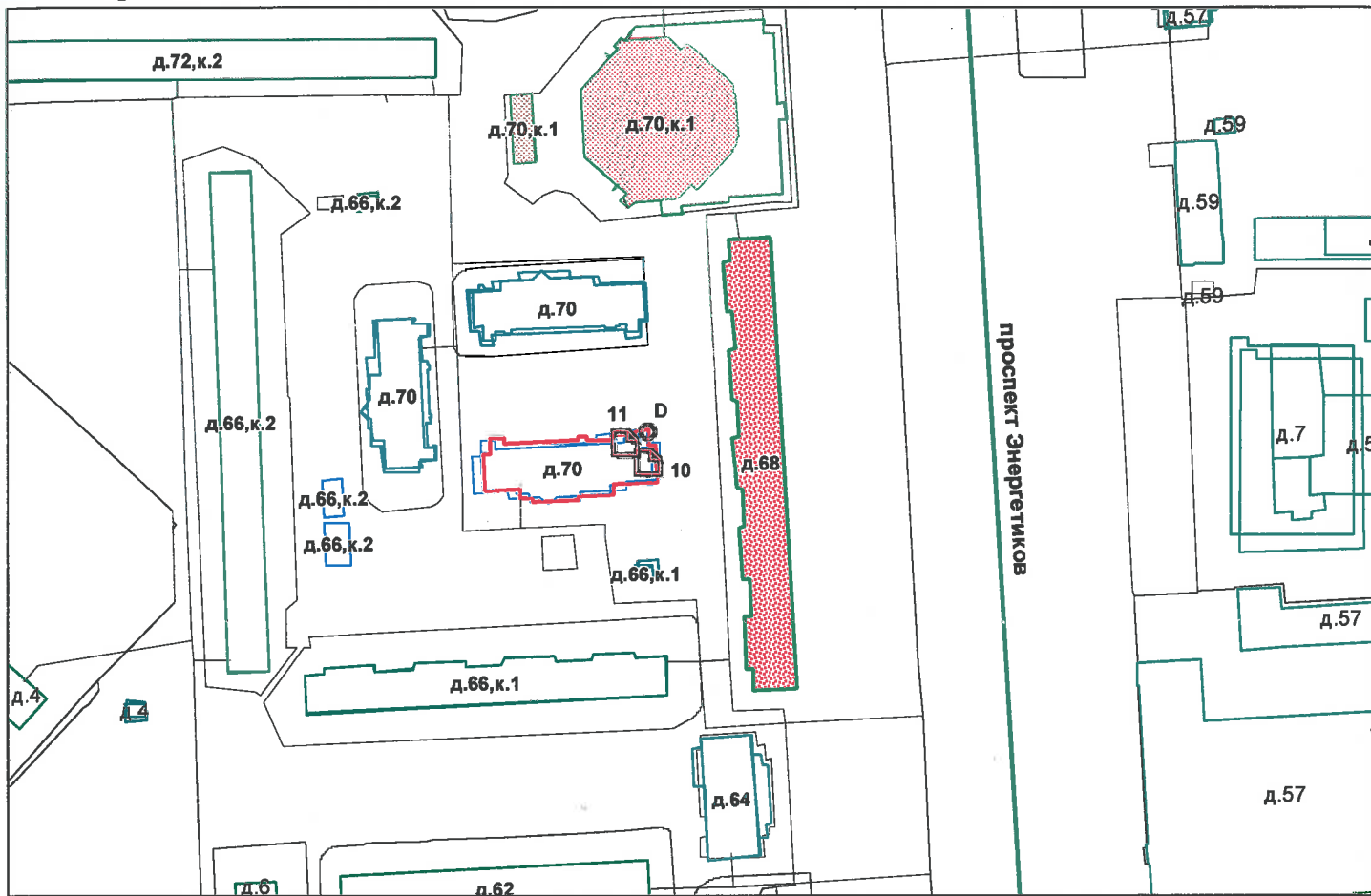
Элементы благоустройства объекта аренды указаны по состоянию на 26.12.2025.

\* не заполняется при учете первичного объекта недвижимости

\*\* не заполняется, если объектом аренды является здание, сооружение

\*\*\* не заполняется, если объект аренды соответствует объекту учета

## 2. Схема расположения входов.



— - границы строения

Дополнительные сведения о строении:

## 3. Ведомость координат центров входов.

№ п/п	Характерная точка	№ вх.	Координаты центра входа		Примечание
			X, м	Y, м	
1	D	10	120370.97	98236.22	
2	D	11	120364.58	98242.35	

Исполнитель: Орлова А.П.

Начальник ПИБ Северное департамента  
кадастровой деятельности:

Дата: 29 декабря 2025 года

Е. В. Тараканов  
Л.Г. Панина

Район:

Красногвардейский



Прошнуровано  
скреплено печатью

листов

«12» 12 2025 г.

Начальник ПИБ Северное  
департамент кадастровой деятельности

Л.Г. Панина



**Санкт-Петербургское государственное казенное учреждение**  
**«Имущество Санкт-Петербурга»**  
**Отдел проведения проверок и обследований**  
**земельных участков и объектов нежилого фонда**

**Акт обследования объекта нежилого фонда**

г. Санкт-Петербург

«22» декабря 2025 г.

Сотрудником СПб ГКУ «Имущество Санкт-Петербурга» Сыченко Э.А. проведено обследование объекта нежилого фонда:

1. Адрес: г. Санкт-Петербург, пр. Энергетиков, дом 70 литера А, пом. 9-Н.
2. Площадь: 64.3 кв. м.
3. Этаж: первый
4. Вход: 2 отдельных со двора
5. Кадастровый номер: 78:11:0006078:9859
6. Состояние: нормальное
7. Элементы благоустройства: визуально выявлены элементы: электроснабжения, отопления, водоснабжения, канализации.
8. Обследование проводилось с использованием документов технического и кадастрового учета: поэтажный план из выписки ЕГРН от 16.12.2025 г.
9. В результате обследования объекта нежилого фонда установлено:  
Помещение используется ООО «Союз Кредит Финанс» под парикмахерскую.  
В ч.п. 8 расположен ГРЩ (фото 8).  
Визуально перепланировки не выявлены.

Лицо, ответственное за обеспечение доступа:

Приложение: материалы фотофиксации на 5л.

Инспектор по обследованию ОНФ  
отдела проведения проверок и обследований  
земельных участков и объектов нежилого фонда  
СПб ГКУ «Имущество Санкт-Петербурга»

Сыченко Э.А.  
(ФИО)



**Санкт-Петербургское государственное казенное учреждение  
«Имущество Санкт-Петербурга»  
Отдел проведения проверок и обследований  
земельных участков и объектов нежилого фонда**

Акт осмотра объекта нежилого фонда от 22.12.2025, расположенного по адресу:  
Санкт-Петербург, пр. Энергетиков, дом 70 литера А, пом. 9-Н

Фото №1



Фото №2



Фото №3



Фото №4 (вход в помещение)



Фото №5 (отдельный со двора)



Фото №6 (вход в помещение)



**Санкт-Петербургское государственное казенное учреждение  
«Имущество Санкт-Петербурга»  
Отдел проведения проверок и обследований  
земельных участков и объектов нежилого фонда**

Акт осмотра объекта нежилого фонда от 22.12.2025, расположенного по адресу:  
Санкт-Петербург, пр. Энергетиков, дом 70 литера А, пом. 9-Н

Фото №7 (ч.п.8)



Фото №9 (ч.п.9)



Фото №11 (ч.п.11)



Фото №8 (ч.п.8)



Фото №10 (ч.п.10)



Фото №12 (ч.п.11)



**Санкт-Петербургское государственное казенное учреждение  
«Имущество Санкт-Петербурга»  
Отдел проведения проверок и обследований  
земельных участков и объектов нежилого фонда**

Акт осмотра объекта нежилого фонда от 22.12.2025, расположенного по адресу:  
Санкт-Петербург, пр. Энергетиков, дом 70 литера А, пом. 9-Н

Фото №13 (ч.п.11)



Фото №14 (ч.п.11)



Фото №15 (ч.п.11)




Фото №16 (ч.п.11)



Фото №17 (ч.п.11)



Фото №18 (ч.п.12)



**Санкт-Петербургское государственное казенное учреждение  
«Имущество Санкт-Петербурга»  
Отдел проведения проверок и обследований  
земельных участков и объектов нежилого фонда**

Акт осмотра объекта нежилого фонда от 22.12.2025, расположенного по адресу:  
Санкт-Петербург, пр. Энергетиков, дом 70 литера А, пом. 9-Н

Фото №19 (ч.п.12)




Фото №20 (ч.п.13)



Фото №21 (ч.п.13)



Фото №22 (ч.п.14)



Фото №23 (ч.п.14)

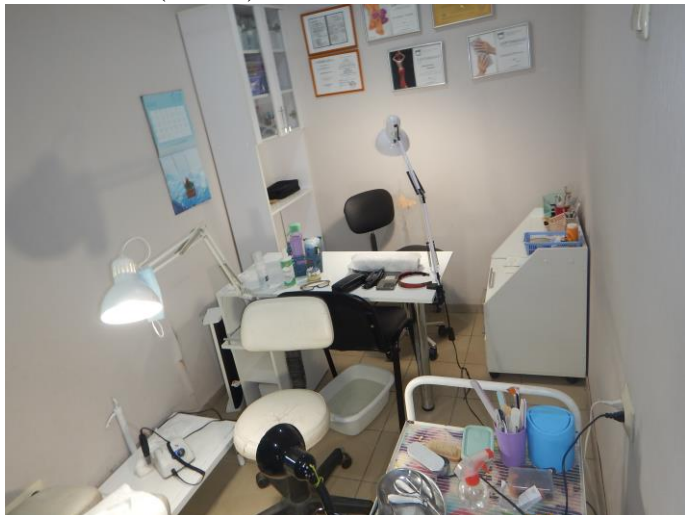


Фото №24 (ч.п.15)



**Санкт-Петербургское государственное казенное учреждение  
«Имущество Санкт-Петербурга»  
Отдел проведения проверок и обследований  
земельных участков и объектов нежилого фонда**

Акт осмотра объекта нежилого фонда от 22.12.2025, расположенного по адресу:  
Санкт-Петербург, пр. Энергетиков, дом 70 литера А, пом. 9-Н  
Фото №25 (ч.п.15)





ПРАВИТЕЛЬСТВО САНКТ-ПЕТЕРБУРГА  
КОМИТЕТ ПО ГОСУДАРСТВЕННОМУ  
КОНТРОЛЮ, ИСПОЛЬЗОВАНИЮ  
И ОХРАНЕ ПАМЯТНИКОВ ИСТОРИИ  
И КУЛЬТУРЫ

САНКТ-ПЕТЕРБУРГСКОЕ  
ГОСУДАРСТВЕННОЕ КАЗЕННОЕ  
УЧРЕЖДЕНИЕ  
"ЦЕНТР ИНФОРМАЦИОННОГО  
ОБЕСПЕЧЕНИЯ ОХРАНЫ ОБЪЕКТОВ  
КУЛЬТУРНОГО НАСЛЕДИЯ"  
(СПб ГКУ ЦИОООКН)

ул. Зодчего Росси, д. 1-3, литера А, помещ. 23-Н,  
Санкт-Петербург, 191023  
тел. (812) 417-22-30

<http://cioookn.kgiop.gov.spb.ru>

**Email:** [cioookn@kgiop.gov.spb.ru](mailto:cioookn@kgiop.gov.spb.ru)

ОКПО 13826090 ОГРН 1129847027530

ИНН/КПП 7840482916/784001001

Заместителю директора СПб ГКУ  
«Имущество Санкт-Петербурга»

Очкивской О.С.

№01-57-854/26-0-1 от 20.01.2026

№ 01-57-854/26-0-0 от 20.01.2026

На № 04-07-723/26-0-0 от 20.01.2026

На Ваше обращение сообщаем, что объект по адресу: г. Санкт-Петербург, проспект Энергетиков, дом 70, литера А не относится к числу объектов (выявленных объектов) культурного наследия.

Объект расположен вне границ зон охраны и защитных зон объектов культурного наследия на территории Санкт-Петербурга.

Начальник отдела информации об  
объектах культурного наследия и  
режимах зон охраны



ДОКУМЕНТ ПОДПИСАН  
ЭЛЕКТРОННОЙ ПОДПИСЬЮ

Сертификат 6A7E63645C497806FD6B096CDBA48388

Владелец Коробкова Елена Валентиновна

Действителен с 12.02.2025 по 08.05.2026

Е.В. Коробкова

Долгушина М.И.  
(812) 417-43-46





МЧС РОССИИ

**ГЛАВНОЕ УПРАВЛЕНИЕ  
МИНИСТЕРСТВА РОССИЙСКОЙ ФЕДЕРАЦИИ  
ПО ДЕЛАМ ГРАЖДАНСКОЙ ОБОРОНЫ,  
ЧРЕЗВЫЧАЙНЫМ СИТУАЦИЯМ И ЛИКВИДАЦИИ  
ПОСЛЕДСТВИЙ СТИХИЙНЫХ БЕДСТВИЙ  
ПО Г. САНКТ-ПЕТЕРБУРГУ  
(Главное управление МЧС России  
по г. Санкт-Петербургу)**

ул. Большая Морская, д. 40, лит. А  
г. Санкт-Петербург, 190031  
тел. (812) 718-25-05, факс (812) 571-53-34  
13.01.2026 № ИВ-130-67

На № 04-21-30705/25-0-0 от 17.12.2025

Заместителю директора  
СПб ГКУ «Имущество  
Санкт-Петербурга»

Очкивской О.С.

ул. Новгородская, д. 20, лит. А,  
Санкт-Петербург, 191124

О предоставлении учетных данных

Уважаемая Ольга Сергеевна!

Главное управление МЧС России по г. Санкт-Петербургу на Ваш запрос сообщает, что по итогам инвентаризации защитных сооружений гражданской обороны 2024 года, проведенной в соответствии с Постановлением Правительства Санкт-Петербурга от 28.10.2024 №926, объект недвижимости, расположенный по адресу: Санкт-Петербург, пр. Энергетиков, д. 70, лит. А, пом. 9-Н, не является защитным сооружением гражданской обороны.

Заместитель начальника  
Главного управления  
(по гражданской обороне и защите населения)

Е.В. Цыганов



ДОКУМЕНТ ПОДПИСАН  
ЭЛЕКТРОННОЙ ПОДПИСЬЮ

00BC7128349BF0436808A8DF9D9B228012  
Владелец: Цыганов Егор Вячеславович  
Действителен с 14.07.2025 по 07.10.2026

Петроченков Сергей Владимирович  
8 (812) 247-09-95

