



ПРАВИТЕЛЬСТВО САНКТ-ПЕТЕРБУРГА  
КОМИТЕТ ИМУЩЕСТВЕННЫХ ОТНОШЕНИЙ САНКТ-ПЕТЕРБУРГА  
**РАСПОРЯЖЕНИЕ**

**о проведении аукциона на право заключения договора аренды земельного участка, расположенного по адресу: Российская Федерация, Санкт-Петербург, внутригородское муниципальное образование города федерального значения Санкт-Петербурга муниципальный округ Коломяги, Нижняя Полевая улица, земельный участок 12, кадастровый номер 78:34:0004219:1539**

26.11.2025

№ 4 2 4-РЗУ

В соответствии с требованиями статьи 39.11 Земельного кодекса Российской Федерации (далее - ЗК РФ):

1. Провести открытый аукцион на право заключения договора аренды земельного участка площадью 412 кв.м, находящегося в государственной собственности, относящегося к землям населенных пунктов, расположенного по адресу: Российская Федерация, Санкт-Петербург, внутригородское муниципальное образование города федерального значения Санкт-Петербурга муниципальный округ Коломяги, Нижняя Полевая улица, земельный участок 12, кадастровый номер 78:34:0004219:1539 (далее – Участок), с видом разрешенного использования «Благоустройство территории», для благоустройства на срок 5 лет.

2. Обременения / ограничения прав на Участок:

- единая зона регулирования застройки и хозяйственной деятельности (участок ЗРЗ(34)02) объектов культурного наследия площадью 412 кв.м.

3. Организатор проведения аукциона Комитет имущественных отношений Санкт-Петербурга (далее - Комитет) в лице Санкт-Петербургского государственного казенного учреждения «Имущество Санкт-Петербурга» (далее - Учреждение).

4. Установить, что:

4.1. Начальная цена аукциона на право заключения договора аренды Участка устанавливается в размере ежегодной арендной платы, определенной по результатам рыночной оценки в соответствии с Федеральным законом от 29.07.1998 № 135-ФЗ «Об оценочной деятельности в Российской Федерации».

Выполнение работ по определению цены, указанной в абзаце первом настоящего пункта, обеспечивается Комитетом.

4.2. Шаг аукциона составляет 3% от начальной цены предмета аукциона, определенной в соответствии с пунктом 4.1 настоящего распоряжения.

4.3. На основании сведений, представленных исполнительными органами государственной власти Санкт-Петербурга, в договор аренды Участка включаются следующие особые условия и обязательства арендатора:

4.3.1. Соблюдать установленные нормативными правовыми актами ограничения и запреты, связанные с наличием сетей инженерно-технического обеспечения.

4.3.2. Обеспечивать беспрепятственный допуск персонала для проведения аварийно-восстановительных и иных работ на объектах (сети инженерно-технического обеспечения, объекты электросетевого хозяйства, головные источники инженерного обеспечения), в отношении которых установлены ограничения.

4.3.3. Предоставить доступ и возможность проведения работ предприятиями, обеспечивающими эксплуатацию сетей инженерно-технического обеспечения, при необходимости реконструкции и/или строительства сетей инженерно-технического обеспечения до границ участка, на котором располагается подключаемый объект.

4.3.4. Согласовать планировочное решение по размещению объектов на земельных участках, расположенных (частично или полностью) в границах охранных зон (зон с особыми условиями использования территории), в местах устройства централизованных систем водоснабжения и (или) водоотведения, с соответствующими ресурсоснабжающими организациями (в том числе с ГУП «Водоканал Санкт-Петербурга»), при необходимости обеспечить вынос сетей инженерно-технического обеспечения в установленном порядке.

4.3.5. Возмещать вред, нанесенный третьим лицам, электросетевым объектам, сетям инженерно-технического обеспечения при размещении объектов с нарушением установленных законодательством ограничений, в том числе при возникновении аварийных ситуаций.

4.3.6. При размещении каких-либо объектов в охранных зонах (зонах с особыми условиями использования территории), в местах устройства централизованных систем водоснабжения и водоотведения осуществить демонтаж таких объектов в сроки, установленные в требовании (уведомлении) организации, осуществляющей эксплуатацию объекта, в отношении которого установлены соответствующие ограничения.

4.4. Доступ на Участок свободен. Осмотр Участка может осуществляться в любое время, присутствие представителя организатора аукциона не требуется.

5. Определить срок проведения аукциона на право заключения договора аренды Участка: IV квартал 2025 года - II квартал 2026 года.

6. Комитет в течение 10 рабочих дней после получения отчета об оценке рыночной стоимости ежегодной арендной платы за Участок, подготовленного в соответствии с пунктом 4.1 настоящего распоряжения, передает в Учреждение комплект документов, необходимых для проведения аукциона на право заключения договора аренды Участка.

7. Учреждению обеспечить:

7.1. Государственную регистрацию прекращения права аренды на Участок в недельный срок с даты издания настоящего распоряжения.

7.2. После поступления документов в соответствии с пунктом 6 настоящего распоряжения:

7.2.1. Подготовку и проведение аукциона на право заключения договора аренды Участка в порядке, предусмотренном статьями 39.11 и 39.12 ЗК РФ, с учетом особенностей, установленных статьей 39.13 ЗК РФ.

7.2.2. Заключение договора аренды Участка с победителем аукциона.

8. Считать настоящее распоряжение решением о проведении аукциона на право заключения договора аренды Участка.

9. Управлению информатизации и автоматизации Комитета в течение 10 дней обеспечить размещение настоящего распоряжения на официальном сайте Комитета по адресу: [www.commim.spb.ru](http://www.commim.spb.ru) в информационно-телекоммуникационной сети «Интернет».

10. Контроль за выполнением настоящего распоряжения возложить на заместителя председателя Комитета, координирующего и контролирующего деятельность Управления по распоряжению земельными участками, начальника Управления информатизации и автоматизации, директора Учреждения по принадлежности вопросов.

**Заместитель  
председателя Комитета**



**П.С. Фролов**



**Филиал публично-правовой компании "Роскадастр" по Санкт-Петербургу**

полное наименование органа регистрации прав

**Выписка из Единого государственного реестра недвижимости об объекте недвижимости**

**Сведения о характеристиках объекта недвижимости**

На основании запроса от 28.10.2025, поступившего на рассмотрение 28.10.2025, сообщаем, что согласно записям Единого государственного реестра недвижимости:


Раздел 1 Лист 1

<b>Земельный участок</b>			
<b>вид объекта недвижимости</b>			


Лист № 1 раздела 1	Всего листов раздела 1: 3	Всего разделов: 5	Всего листов выписки: 7
--------------------	---------------------------	-------------------	-------------------------

28.10.2025г. № КУВИ-001/2025-198483721	
Кадастровый номер:	78:34:0004219:1539
Номер кадастрового квартала:	78:34:0004219
Дата присвоения кадастрового номера:	17.09.2025

Ранее присвоенный государственный учетный номер:	данные отсутствуют
Местоположение:	Российская Федерация, Санкт-Петербург, внутригородское муниципальное образование города федерального значения Санкт-Петербурга муниципальный округ Коломяги, Нижняя Полевая улица, земельный участок 12
Площадь:	412 +/- 7
Кадастровая стоимость, руб.:	888684
Кадастровые номера расположенных в пределах земельного участка объектов недвижимости:	данные отсутствуют
Кадастровые номера объектов недвижимости, из которых образован объект недвижимости:	данные отсутствуют
Кадастровые номера образованных объектов недвижимости:	данные отсутствуют
Категория земель:	Земли населенных пунктов
Виды разрешенного использования:	Благоустройство территории
Сведения о кадастровом инженере:	Пресняков Сергей Викторович, № 2267, в Ассоциация Саморегулируемая организация "Межрегиональный союз кадастровых инженеров" (АСРО "МСКИ"), СНИЛС 15350310317, договор на выполнение кадастровых работ от 09.01.2025 № 24001167, дата завершения кадастровых работ: 16.09.2025
Сведения о лесах, водных объектах и об иных природных объектах, расположенных в пределах земельного участка:	данные отсутствуют

полное наименование должности	 <p>ДОКУМЕНТ ПОДПИСАН ЭЛЕКТРОННОЙ ПОДПИСЬЮ</p>	инициалы, фамилия
	<p>Сертификат: 0091AAF5A599507BC7E6D39D2DFA052F9A Владелец: ФЕДЕРАЛЬНАЯ СЛУЖБА ГОСУДАРСТВЕННОЙ РЕГИСТРАЦИИ, КАДАСТРА И КАРТОГРАФИИ Действителен: с 16.09.2025 по 10.12.2026</p>	

Земельный участок			
вид объекта недвижимости			
Лист № 2 раздела 1	Всего листов раздела 1: 3	Всего разделов: 5	Всего листов выписки: 7
28.10.2025г. № КУВИ-001/2025-198483721			
Кадастровый номер:		78:34:0004219:1539	
Сведения о том, что земельный участок полностью расположен в границах зоны с особыми условиями использования территории, территории объекта культурного наследия, публичного сервитута:	Земельный участок полностью расположен в границах зоны с реестровым номером 78:00-6.1224 от 30.01.2024, ограничение использования земельного участка в пределах зоны: РЕЖИМЫ ИСПОЛЬЗОВАНИЯ ЗЕМЕЛЬ И ТРЕБОВАНИЯ К ГРАДОСТРОИТЕЛЬНЫМ РЕГЛАМЕНТАМ В ГРАНИЦАХ ОБЪЕДИНЕННЫХ ЗОН ОХРАНЫ ОБЪЕКТОВ КУЛЬТУРНОГО НАСЛЕДИЯ, РАСПОЛОЖЕННЫХ НА ТЕРРИТОРИИ САНКТ-ПЕТЕРБУРГА установлены Законом Санкт-Петербурга от 19 января 2009 г. № 820-7., вид/наименование: Единая зона регулирования застройки и хозяйственной деятельности объектов культурного наследия, расположенных за пределами исторически сложившихся центральных районов Санкт-Петербурга (ЗРЗ), тип: Зона охраны объекта культурного наследия, дата решения: 19.01.2009, номер решения: 820-7, наименование ОГВ/ОМСУ: Комитет по государственному контролю, использованию и охране памятников истории и культуры Правительства Санкт-Петербурга		
Сведения о том, что земельный участок расположен в границах особой экономической зоны, территории опережающего развития, зоны территориального развития в Российской Федерации, игровой зоны:	данные отсутствуют		
Сведения о том, что земельный участок расположен в границах особо охраняемой природной территории, Байкальской природной территории и ее экологических зон, лесопарковом зеленом поясе, охотничьего угодья, лесничества:	данные отсутствуют		
Сведения о расположении земельного участка и (или) расположенного на нем объекта недвижимости в границах территории, в отношении которой принято решение о резервировании земель для государственных или муниципальных нужд:	данные отсутствуют		
Сведения о результатах проведения государственного земельного надзора:	данные отсутствуют		
Сведения о расположении земельного участка в границах территории, в отношении которой утвержден проект межевания территории:	данные отсутствуют		
Условный номер земельного участка:	данные отсутствуют		

 ДОКУМЕНТ ПОДПИСАН ЭЛЕКТРОННОЙ ПОДПИСЬЮ Сертификат: 0091AAF5A599507BC7E6D39D2DFA052F9A Владелец: ФЕДЕРАЛЬНАЯ СЛУЖБА ГОСУДАРСТВЕННОЙ РЕГИСТРАЦИИ, КАДАСТРА И КАРТОГРАФИИ Действителен: с 16.09.2025 по 10.12.2026	инициалы, фамилия
полное наименование должности	

Земельный участок			
вид объекта недвижимости			
Лист № 3 раздела 1	Всего листов раздела 1: 3	Всего разделов: 5	Всего листов выписки: 7
28.10.2025г. № КУВИ-001/2025-198483721			
Кадастровый номер:		78:34:0004219:1539	
Сведения о принятии акта и (или) заключении договора, предусматривающих предоставление в соответствии с земельным законодательством исполнительным органом государственным органом власти или органом местного самоуправления, находящегося в государственной или муниципальной собственности земельного участка для строительства наемного дома социального использования или наемного дома коммерческого использования:	данные отсутствуют		
Сведения о том, что земельный участок или земельные участки образованы на основании решения об изъятии земельного участка и (или) расположенного на нем объекта недвижимости для государственных или муниципальных нужд:	данные отсутствуют		
Сведения о том, что земельный участок образован из земель или земельного участка, государственная собственность на которые не разграничена:	данные отсутствуют		
Сведения о наличии земельного спора о местоположении границ земельных участков:	данные отсутствуют		
Статус записи об объекте недвижимости:	Сведения об объекте недвижимости имеют статус "актуальные"		
Особые отметки:	Сведения об ограничениях права на объект недвижимости, обременениях данного объекта, не зарегистрированных в реестре прав, ограничений прав и обременений недвижимого имущества: вид ограничения (обременения): ограничения прав на земельный участок, предусмотренные статьей 56 Земельного кодекса Российской Федерации; срок действия: с 17.09.2025; реквизиты документа-основания: закон Санкт-Петербурга «О границах объединенных зон охраны объектов культурного наследия, расположенных на территории Санкт-Петербурга, режимах использования земель и требованиях к градостроительным регламентам в границах указанным зон. от 19.01.2009 № 820-7 выдан: Комитет по государственному контролю, использованию и охране памятников истории и культуры Правительства Санкт-Петербурга. Земельный участок подлежит снятию с государственного кадастрового учета по истечении пяти лет со дня его государственного кадастрового учета, если на него не будут зарегистрированы права. Сведения, необходимые для заполнения разделов: 2 - Сведения о зарегистрированных правах; 4 - Сведения о частях земельного участка, отсутствуют.		
Получатель выписки:	Московцева Елена Николаевна, действующий(ая) на основании документа "" КОМИТЕТ ИМУЩЕСТВЕННЫХ ОТНОШЕНИЙ САНКТ-ПЕТЕРБУРГА		



ДОКУМЕНТ ПОДПИСАН  
ЭЛЕКТРОННОЙ ПОДПИСЬЮ

Сертификат: 0091AAF5A599507BC7E6D39D2DFA052F9A

Владелец: ФЕДЕРАЛЬНАЯ СЛУЖБА ГОСУДАРСТВЕННОЙ

РЕГИСТРАЦИИ, КАДАСТРА И КАРТОГРАФИИ

Действителен: с 16.09.2025 по 10.12.2026

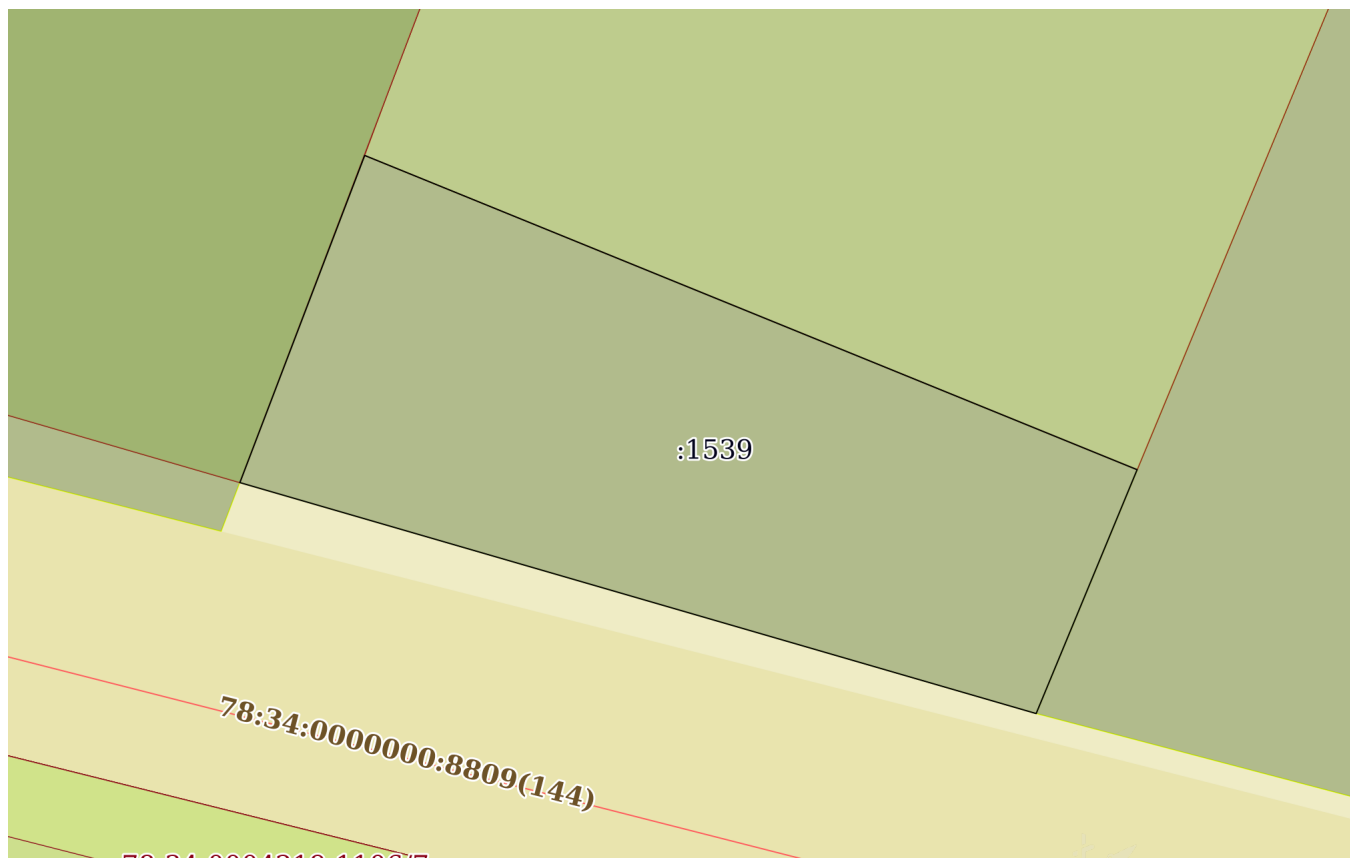
полное наименование должности

инициалы, фамилия

Выписка из Единого государственного реестра недвижимости об объекте недвижимости  
Описание местоположения земельного участка


Земельный участок			
вид объекта недвижимости			
Лист № 1 раздела 3	Всего листов раздела 3: 1	Всего разделов: 5	Всего листов выписки: 7
28.10.2025г. № КУВИ-001/2025-198483721			
Кадастровый номер:		78:34:0004219:1539	

План (чертеж, схема) земельного участка



Масштаб 1:300

Условные обозначения:

	 ДОКУМЕНТ ПОДПИСАН ЭЛЕКТРОННОЙ ПОДПИСЬЮ Сертификат: 0091AAF5A599507BC7E6D39D2DFA052F9A Владелец: ФЕДЕРАЛЬНАЯ СЛУЖБА ГОСУДАРСТВЕННОЙ РЕГИСТРАЦИИ, КАДАСТРА И КАРТОГРАФИИ Действителен: с 16.09.2025 по 10.12.2026	
полное наименование должности	инициалы, фамилия	

полное наименование должности

инициалы, фамилия

## Выписка из Единого государственного реестра недвижимости об объекте недвижимости

## Описание местоположения земельного участка

Земельный участок			
вид объекта недвижимости			
Лист № 1 раздела 3.1	Всего листов раздела 3.1: 1	Всего разделов: 5	Всего листов выписки: 7
28.10.2025г. № КУВИ-001/2025-198483721			
Кадастровый номер:		78:34:0004219:1539	

Описание местоположения границ земельного участка							
№ п/п	Номер точки		Дирекционный угол	Горизонтальное проложение, м	Описание закрепления на местности	Кадастровые номера смежных участков	Сведения об адресах правообладателей смежных земельных участков
	начальная	конечная					
1	2	3	4	5	6	7	8
1	1.1.1	1.1.2	202°29.0`	10.62	данные отсутствуют	78:34:0004219:6	г.Санкт-Петербург, улица Карбышева, д.6, корп.1, кв.183
2	1.1.2	1.1.3	286°10.7`	33.34	данные отсутствуют	данные отсутствуют	данные отсутствуют
3	1.1.3	1.1.4	20°52.8`	14.08	данные отсутствуют	78:34:0004219:1156, 78:34:0004219:1540	адрес отсутствует; данные отсутствуют
4	1.1.4	1.1.1	112°8.6`	33.53	данные отсутствуют	78:34:0004219:1527	г Санкт-Петербург, ул Будапештская, д 99, кв 27

полное наименование должности		ДОКУМЕНТ ПОДПИСАН ЭЛЕКТРОННОЙ ПОДПИСЬЮ	инициалы, фамилия
	Сертификат: 0091AAF5A599507BC7E6D39D2DFA052F9A Владелец: ФЕДЕРАЛЬНАЯ СЛУЖБА ГОСУДАРСТВЕННОЙ РЕГИСТРАЦИИ, КАДАСТРА И КАРТОГРАФИИ Действителен: с 16.09.2025 по 10.12.2026		



## Выписка из Единого государственного реестра недвижимости об объекте недвижимости

## Описание местоположения земельного участка

Земельный участок			
вид объекта недвижимости			
Лист № 1 раздела 3.2	Всего листов раздела 3.2: 1	Всего разделов: 5	Всего листов выписки: 7
28.10.2025г. № КУВИ-001/2025-198483721			
Кадастровый номер:		78:34:0004219:1539	

Сведения о характерных точках границы земельного участка				
Система координат СК-64				
Номер точки	Координаты, м		Описание закрепления на местности	Средняя квадратичная погрешность определения координат характерных точек границ земельного участка, м
	X	Y		
1	2	3	4	5
1	103288.15	112040.07	-	0.1
2	103278.34	112036.01	-	0.1
3	103287.63	112003.99	-	0.1
4	103300.79	112009.01	-	0.1
1	103288.15	112040.07	-	0.1



ДОКУМЕНТ ПОДПИСАН  
ЭЛЕКТРОННОЙ ПОДПИСЬЮ

Сертификат: 0091AAF5A599507BC7E6D39D2DFA052F9A

Владелец: ФЕДЕРАЛЬНАЯ СЛУЖБА ГОСУДАРСТВЕННОЙ  
РЕГИСТРАЦИИ, КАДАСТРА И КАРТОГРАФИИ  
Действителен: с 16.09.2025 по 10.12.2026

полное наименование должности

инициалы, фамилия

Выписка из Единого государственного реестра недвижимости об объекте недвижимости  
Сведения о частях земельного участка

Земельный участок			
вид объекта недвижимости			
Лист № 1 раздела 4.1	Всего листов раздела 4.1: 1	Всего разделов: 5	Всего листов выписки: 7
28.10.2025г. № КУВИ-001/2025-198483721			
Кадастровый номер:		78:34:0004219:1539	

Учетный номер части	Площадь, м2	Содержание ограничения в использовании или ограничения права на объект недвижимости или обременения объекта недвижимости
1	2	3
	Весь	<p>вид ограничения (обременения): ограничения прав на земельный участок, предусмотренные статьей 56 Земельного кодекса Российской Федерации; Срок действия: не установлен; реквизиты документа-основания: закон Санкт-Петербурга «О границах объединенных зон охраны объектов культурного наследия, расположенных на территории Санкт-Петербурга, режимах использования земель и требованиях к градостроительным регламентам в границах указанным зон. от 19.01.2009 № 820-7 выдан: Комитет по государственному контролю, использованию и охране памятников истории и культуры Правительства Санкт-Петербурга; Содержание ограничения (обременения): РЕЖИМЫ ИСПОЛЬЗОВАНИЯ ЗЕМЕЛЬ И ТРЕБОВАНИЯ К ГРАДОСТРОИТЕЛЬНЫМ РЕГЛАМЕНТАМ В ГРАНИЦАХ ОБЪЕДИНЕННЫХ ЗОН ОХРАНЫ ОБЪЕКТОВ КУЛЬТУРНОГО НАСЛЕДИЯ, РАСПОЛОЖЕННЫХ НА ТЕРРИТОРИИ САНКТ-ПЕТЕРБУРГА установлены Законом Санкт-Петербурга от 19 января 2009 г. № 820-7.; Реестровый номер границы: 78:00-6.1224; Вид объекта реестра границ: Зона с особыми условиями использования территории; Вид зоны по документу: Единая зона регулирования застройки и хозяйственной деятельности объектов культурного наследия, расположенных за пределами исторически сложившихся центральных районов Санкт-Петербурга (ЗРЗ); Тип зоны: Зона охраны объекта культурного наследия</p>

полное наименование должности	 <p>ДОКУМЕНТ ПОДПИСАН ЭЛЕКТРОННОЙ ПОДПИСЬЮ</p>	инициалы, фамилия
	<p>Сертификат: 0091AAF5A599507BC7E6D39D2DFA052F9A Владелец: ФЕДЕРАЛЬНАЯ СЛУЖБА ГОСУДАРСТВЕННОЙ РЕГИСТРАЦИИ, КАДАСТРА И КАРТОГРАФИИ Действителен: с 16.09.2025 по 10.12.2026</p>	



ПРАВИТЕЛЬСТВО САНКТ-ПЕТЕРБУРГА  
КОМИТЕТ ПО ГРАДОСТРОИТЕЛЬСТВУ  
И АРХИТЕКТУРЕ

пл. Ломоносова, д.2, Санкт-Петербург, 191023  
Тел.: (812) 576-16-00 Факс: (812) 710-48-03  
E-mail: kga@kga.gov.spb.ru Сайт: http://www.kgainfo.spb.ru

№ \_\_\_\_\_

На № 04-26-24440/25-0-2 от 05.05.2025

Санкт-Петербургское государственное  
казённое учреждение «Имущество  
Санкт-Петербурга»  
Агентство имущественных отношений  
северного направления  
Комитета имущественных отношений  
Санкт-Петербурга

Администрация Приморского района  
Санкт-Петербурга

Сведения для принятия решения о предоставлении  
земельного участка в аренду для целей, не связанных  
со строительством, в соответствии с постановлением  
Правительства СПб от 16.09.2015 №800

1. Содержание запроса:

**Сведения для принятия решения о предоставлении земельного участка площадью  
412 кв.м в аренду для целей, не связанных со строительством.**

2. Адрес(а) объекта(ов) по запросу:

**Санкт-Петербург, муниципальный округ Коломяги, Нижняя Полевая улица, южнее  
дома 36 (ТГР № 4219/34\_7374/1).**

3. Функциональное назначение:

**Для благоустройства.**

4. Функциональная(ые) зона(ы) в соответствии с Законом СПб от 22.12.2005 № 728-99  
"О Генеральном плане Санкт-Петербурга" (в редакции Закона СПб от 21.12.2023 № 785-169):

**Ж1 - зона застройки индивидуальными жилыми домами.**

5. Градостроительная документация по планировке территории - проект планировки  
и проект межевания (далее ППТ и ПМ):

**Распоряжение на разработку ППТ и ПМ отсутствует.**

6. Объединенные зоны охраны объектов культурного наследия, объекты культурного наследия  
в соответствии с Законом СПб от 24.12.2008 № 820-7 (в редакции Закона СПб  
от 19.02.2025 № 89-19):

**В границах объединенных зон охраны объектов культурного наследия (ЗРЗ(34)02).  
Объекты культурного наследия отсутствуют.**

7. Закон СПб от 08.10.2007 № 430-85 «О зеленых насаждениях общего пользования»:

ДОКУМЕНТ ПОДПИСАН  
ЭЛЕКТРОННОЙ ПОДПИСЬЮ

Сертификат 4E1056D43227F0794B425D334482FC5D  
Владелец Федоренко Зоя Евгеньевна  
Действителен с 26.02.2025 по 22.05.2026

---

**Участок отсутствует в Перечне зеленых насаждений общего пользования городского значения, в Перечне зеленых насаждений общего пользования местного значения и в Перечне территорий зеленых насаждений общего пользования резерва озеленения, указанных в приложениях 1, 4 и 7 к Закону Санкт-Петербурга от 08.10.2007 № 430-85 «О зеленых насаждениях общего пользования».**

---

8. Предназначенные к размещению на земельном участке объекты федерального значения, регионального значения или объекты местного значения в соответствии с утвержденными документами территориального планирования и (или) документацией по планировке территории:

**Отсутствуют.**

---

9. Предназначенные к размещению на земельном участке здания или сооружения в соответствии с государственной программой Российской Федерации, государственной программой Санкт-Петербурга или адресной инвестиционной программой:

**Отсутствуют.**

---

10. Сведения об объектах инженерно-технического обеспечения, в том числе о расположенных в границах земельного участка охранных зонах электрических сетей и сетей инженерно-технического обеспечения:

**Отсутствуют.**

---

11. Иные градостроительные ограничения:

**Отсутствуют.**

---

12. Дополнительная информация:

**По сведениям аэрофотосъемки рассматриваемый земельный участок озеленен, отсутствует подключение рассматриваемого земельного участка к улично-дорожной сети города.**

**Благоустройство в Санкт-Петербурге, в частности проектирование благоустройства и размещение элементов благоустройства, регулируется Законом Санкт-Петербурга от 23.12.2015 № 891-180 «О благоустройстве в Санкт-Петербурге» (далее - Закон № 891-180) и Правилами благоустройства территории Санкт-Петербурга, утвержденными постановлением Правительства Санкт-Петербурга от 09.11.2016 № 961 (далее – Правила).**

**В соответствии со статьей 2 Закона № 891-180 земельные участки независимо от формы собственности отнесены к объектам благоустройства.**

**Перечень элементов благоустройства определен Приложением № 2 к Правилам.**

**В соответствии с пунктом 1.1 Приложения № 4 к Правилам размещение элементов благоустройства осуществляется на основании разработанного и согласованного проекта благоустройства, если иное не установлено законодательством Санкт-Петербурга и Российской Федерации.**

**В соответствии с пунктами 3.39-8 и 3.13-2 Положения о Комитете по градостроительству и архитектуре, утвержденного постановлением Правительства**

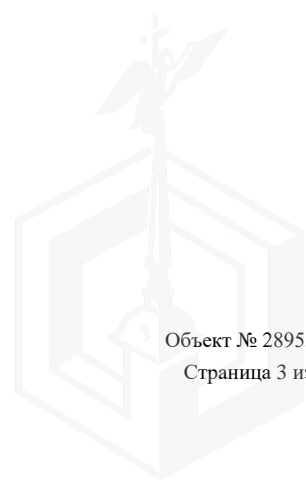
---

**Санкт-Петербурга от 19.10.2004 № 1679, выдача заданий на разработку проектов благоустройства и согласование проектов благоустройства относится к полномочиям Комитета.**

**При этом необходимо уточнить элементы благоустройства в соответствии с Правилами.**

**Временно исполняющий обязанности  
начальника Управления застройки города**

**З.Е. Федоренко**





ПРАВИТЕЛЬСТВО САНКТ-ПЕТЕРБУРГА

**КОМИТЕТ ПО ЭНЕРГЕТИКЕ  
И ИНЖЕНЕРНОМУ ОБЕСПЕЧЕНИЮ**

Новгородская ул., д. 20, литера А, Санкт-Петербург, 191144  
Тел. (812) 576-58-01  
E-mail: kenerg@keio.gov.spb.ru  
<http://www.gov.spb.ru>

№01-20-9405/25-0-1 от 13.05.2025

На № \_\_\_\_\_ от \_\_\_\_\_

**СПб ГКУ  
«Имущество Санкт-Петербурга»**

Комитет по энергетике и инженерному обеспечению (далее - КЭиИО), рассмотрев обращение СПб ГКУ «Имущество Санкт-Петербурга» от 05.05.2025 № 04-26-24440/25-0-2 (вх. от 05.05.2025 № 01-20-9405/25-0-0) по вопросу технической возможности использования (предварительное согласование предоставления в аренду) с учётом наличия сетей инженерно-технического обеспечения земельного участка расположенного по адресу: г. Санкт-Петербург, муниципальный округ Коломяги, Нижняя Полевая улица, южнее дома 36 (ТГР № 4219/34\_7374/1), (далее – Участок) площадью 412 кв.м, для благоустройства, сообщает следующее.

Согласно государственной информационной системе Санкт-Петербурга «Региональная геоинформационная система» (далее - РГИС) указанный в заявке земельный участок расположен вне зон с особыми условиями использования, установленных для объектов электросетевого хозяйства, тепловых, газораспределительных сетей.

В границах земельных участков также могут находиться объекты инженерной инфраструктуры, не находящиеся в ведении организаций инженерно-энергетического комплекса, и информация о которых не содержится в РГИС, а также соответствующие зоны с особыми условиями использования территории (охранные зоны). Необходимость соблюдения ограничений может быть установлена по результатам разработки на актуальной топографической подоснове планировочного решения по размещению объекта.

С целью подключения планируемого к размещению объекта сетям инженерно-технического обеспечения (в случае наличия потребности в инженерном обеспечении) арендатору самостоятельно в установленном порядке получить технические условия подключения соответствующих предприятий энергетического комплекса Санкт-Петербурга. Срок ввода объекта увязать со сроками подключения, указанными в технических условиях.

Правообладателю земельного участка предлагаем предусмотреть следующие обязательства арендатора:

- соблюдение установленных нормативными правовыми актами ограничений и запретов, связанных с наличием сетей инженерно-технического обеспечения;
- обеспечение беспрепятственного допуска персонала для проведения аварийно-восстановительных и иных работ на объектах (сети инженерно-

технического обеспечения, объекты электросетевого хозяйства, головные источники инженерного обеспечения), в отношении которых установлены ограничения;

- предоставление доступа и возможности проведения работ предприятиями, обеспечивающими эксплуатацию сетей инженерно-технического обеспечения, при необходимости реконструкции и/или строительства сетей инженерно-технического обеспечения до границ участка, на котором располагается подключаемый объект;

- согласование планировочного решения по размещению объектов на земельных участках, расположенных (частично или полностью) в границах охранных зон (зон с особыми условиями использования территории), в местах устройства централизованных систем водоснабжения и (или) водоотведения, с соответствующими ресурсоснабжающими организациями, при необходимости обеспечить вынос сетей инженерно-технического обеспечения в установленном порядке;

- возмещение арендатором вреда, нанесенного третьим лицам, электросетевым объектам, сетям инженерно-технического обеспечения при размещении объектов с нарушением установленных законодательством ограничений, в том числе при возникновении аварийных ситуаций;

- при размещении каких-либо объектов в охранных зонах (зонах с особыми условиями использования территории), в местах устройства централизованных систем водоснабжения и водоотведения осуществить демонтаж таких объектов в сроки, установленные в требовании (уведомлении) организации, осуществляющей эксплуатацию объекта, в отношении которого установлены соответствующие ограничения.

**Заместитель председателя  
Комитета**

ДОКУМЕНТ ПОДПИСАН  
ЭЛЕКТРОННОЙ ПОДПИСЬЮ

Сертификат 00B432791DBCC1685A4AFA235938B8395E  
Владелец **Денисов Игорь Вадимович**  
Действителен с 21.03.2024 по 14.06.2025

**И.В.Денисов**



**АКТ**  
**обследования земельного участка**

«20» ноября 2025 г.

Сотрудником СПб ГКУ «Имущество Санкт-Петербурга» Боровым А.Н.  
в рамках рассмотрения заявления № \_\_\_\_\_ от \_\_\_\_\_  
о предоставлении государственной услуги проведено полевое обследование земельного участка:

1. Район: Приморский
2. Адрес: Санкт-Петербург, муниципальный округ Коломяги, Нижняя Полевая улица, земельный участок 12.
3. Площадь: 412 кв. м.
4. Кадастровый номер: 78:34:0004219:1539

В результате полевого обследования установлено:


Земельный участок свободен, не используется, не огорожен, доступ не ограничен.

На земельном участке расположены: \_\_\_\_\_

Приложения:

1. материалы фотофиксации (2 л.)
2. схема земельного участка

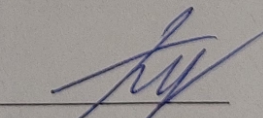
Инспектор по земельным участкам  
отдела проведения проверок и обследований  
земельных участков и объектов нежилого фонда  
СПб ГКУ «Имущество Санкт-Петербурга»

  
\_\_\_\_\_  
(подпись)


Боровой А.Н.  
(ФИО)

Акт согласован:

Начальник отдела проведения проверок и обследований  
земельных участков и объектов нежилого фонда  
СПб ГКУ «Имущество Санкт-Петербурга»

  
\_\_\_\_\_  
(подпись)

Горбунов В.Д.  
(ФИО)





**Топорегистры: 4219/34\_7374/1**

Номер ТГР	4219/34_7374/1
Адрес	г. Санкт-Петербург, муниципальный округ Коломьяги, Нижняя Полевая улица, южнее дома 36
Кадастровое дело	
Вид разрешенного использования	Для огородничества
Площадь (кв. м.)	412
Распоряжение:	№ 867 от 25.06.2025

Коломьяги, Нижняя Полевая улица, южнее дома 36



# ФОТОТАБЛИЦА

Фото № 1



Фото № 2



Фото № 3

