ОТЧЕТ №DK/100-001/О-25/33

об оценке рыночной стоимости права временного владения и пользования земельным участком площадью 412 кв.м, расположенным по адресу: Российская Федерация, Санкт-Петербург, внутригородское муниципальное образование города федерального значения Санкт-Петербурга муниципальный округ Коломяги, Нижняя Полевая улица, земельный участок 12, кадастровый номер 78:34:0004219:1539, с видом разрешенного использования «Благоустройство» для благоустройства сроком на 5 лет

ЗАКАЗЧИК:	**Комитет имущественных отношений Санкт-Петербурга**
ИСПОЛНИТЕЛЬ:	**ООО «Группа компаний «ДЕКАРТ»**
ДАТА ОЦЕНКИ:	**27.11.2025**
ДАТА СОСТАВЛЕНИЯ ОТЧЕТА:	**01.12.2025**

Москва, 2025 г.

01.12.2025

Заместителю председателя
Комитета имущественных
Отношений Санкт-Петербурга
П.С. Фролову

Сопроводительное письмо

В соответствии с государственным контрактом № 24001165 от 09.01.2025 г. (ИКЗ: 242783200007678420100100280016831244) оценщиком ООО «Группа компаний «ДЕКАРТ» произведена оценка рыночной стоимости права временного владения и пользования земельным участком площадью 412 кв.м, расположенным по адресу: Российская Федерация, Санкт-Петербург, внутригородское муниципальное образование города федерального значения Санкт-Петербурга муниципальный округ Коломяги, Нижняя Полевая улица, земельный участок 12, кадастровый номер 78:34:0004219:1539, с видом разрешенного использования «Благоустройство» для благоустройства сроком на 5 лет.

Результаты анализа имеющейся в нашем распоряжении информации позволяют сделать вывод о том, что с учетом ограничительных условий и сделанных допущений, рыночная стоимость права временного владения и пользования земельным участком площадью 412 кв.м, расположенным по адресу: Российская Федерация, Санкт-Петербург, внутригородское муниципальное образование города федерального значения Санкт-Петербурга муниципальный округ Коломяги, Нижняя Полевая улица, земельный участок 12, кадастровый номер 78:34:0004219:1539, с видом разрешенного использования «Благоустройство» для благоустройства сроком на 5 лет, по состоянию на 27.11.2025 г. без НДС составляет:

82 800,00 (Восемьдесят две тысячи восемьсот) руб. в год

Отчет составлен в соответствии с требованиями Федерального закона «Об оценочной деятельности в Российской Федерации» от 29.07.1998 г. №135-ФЗ (с изменениями и дополнения-ми), Федеральных стандартов оценки: «Структура федеральных стандартов оценки и основные понятия, используемые в федеральных стандартах оценки (ФСО I)», утв. приказом Минэкономразвития России от 14.04.2022 г. №200; «Виды стоимости (ФСО II)», утв. приказом Минэкономразвития России от 14.04.2022 г. №200; «Процесс оценки (ФСО III)», утв. приказом Минэкономразвития России от 14.04.2022 г. №200; «Задание на оценку (ФСО IV)», утв. приказом Минэкономразвития России от 14.04.2022 г. №200; «Подходы и методы оценки (ФСО V), утв. приказом Минэкономразвития России от 14.04.2022 г. №200; «Отчет об оценке (ФСО VI)», утв. приказом Минэкономразвития России от 14.04.2022 г. №200; «Оценка недвижимости (ФСО №7)», утв. приказом Минэкономразвития России от 25.09.2014 г. №611, а также Стандартами и правилами оценочной деятельности, установленными АСОО «СОЮЗ».

Всю информацию и анализ, использованные для оценки стоимости имущества, Вы найдете в соответствующих разделах отчета.

Генеральный директор
ООО «Группа компаний «ДЕКАРТ» _____/Данилов П.В./

Характеристика	Показатель
Коммуникации	Отсутствуют
Наличие движимого имущества	Отсутствует
Доп. описание	Согласно п. 7 Задания на оценку: оценка осуществляется за свободный Участок.

Информация о земельном участке, который является объектом оценки, из учетных систем Росреестра представлена ниже.

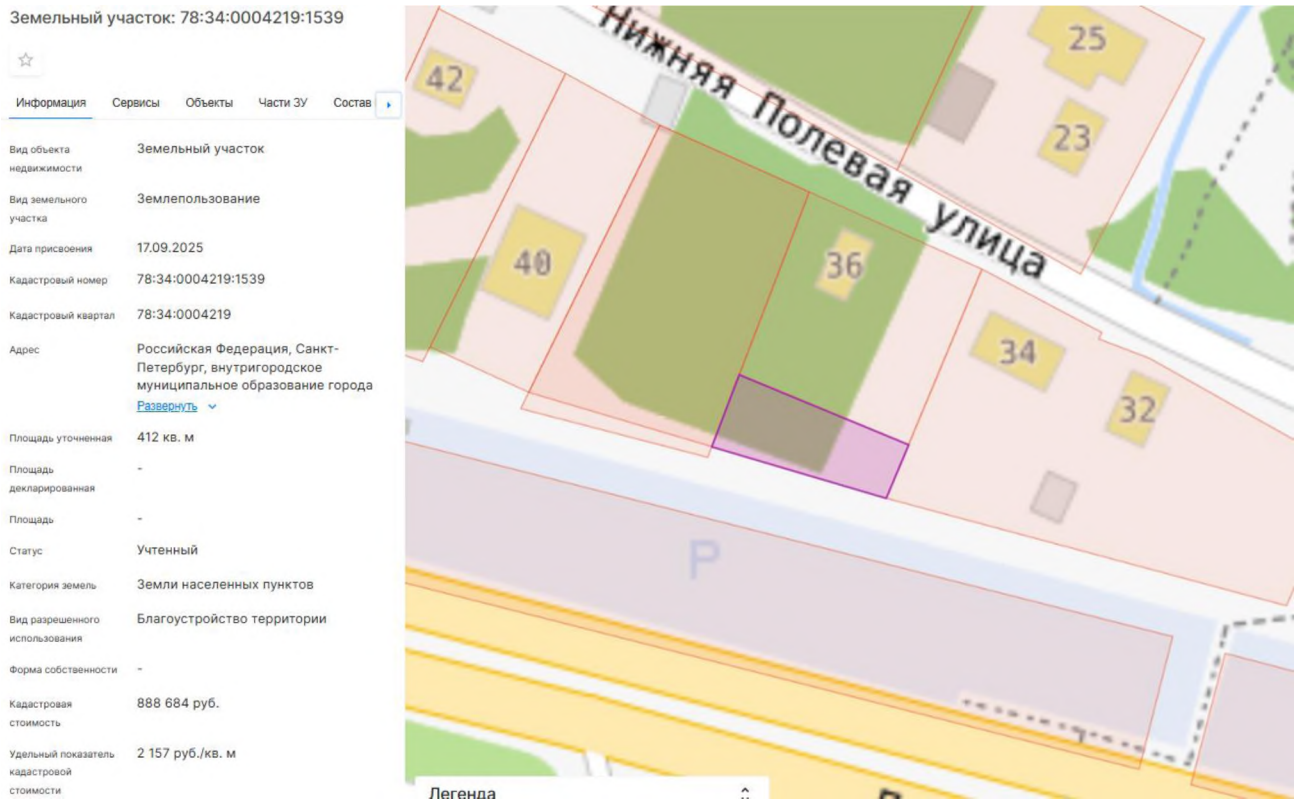

Источник: https://lk.rosreestr.ru/eservices/real-estate-objects-online

Рисунок 1 – Информация о земельном участке, который является объектом оценки

Сведения об объекте

Земельный участок

Дата обновления информации: 02.10.2025

ДЕЙСТВИЯ ···

Общая информация

Вид объекта недвижимости	Земельный участок
Статус объекта	Актуально
Кадастровый номер	78:34:0004219:1539
Дата присвоения кадастрового номера	17.09.2025

Характеристики объекта

Адрес (местоположение)	Российская Федерация, Санкт-Петербург, внутригородское муниципальное образование города федерального значения Санкт-Петербурга муниципальный округ Коломяги, Нижняя Полевая улица, земельный участок 12
Площадь, кв.м	412
Категория земель	Земли населенных пунктов
Вид разрешенного использования	Благоустройство территории

Сведения о кадастровой стоимости

Кадастровая стоимость (руб)	888684.00
Дата определения	01.01.2022
Дата внесения	02.10.2025

Источник: https://lk.rosreestr.ru/eservices/real-estate-objects-online

Рисунок 2 – Информация о земельном участке

Местоположение объекта оценки представлено на рисунках ниже.

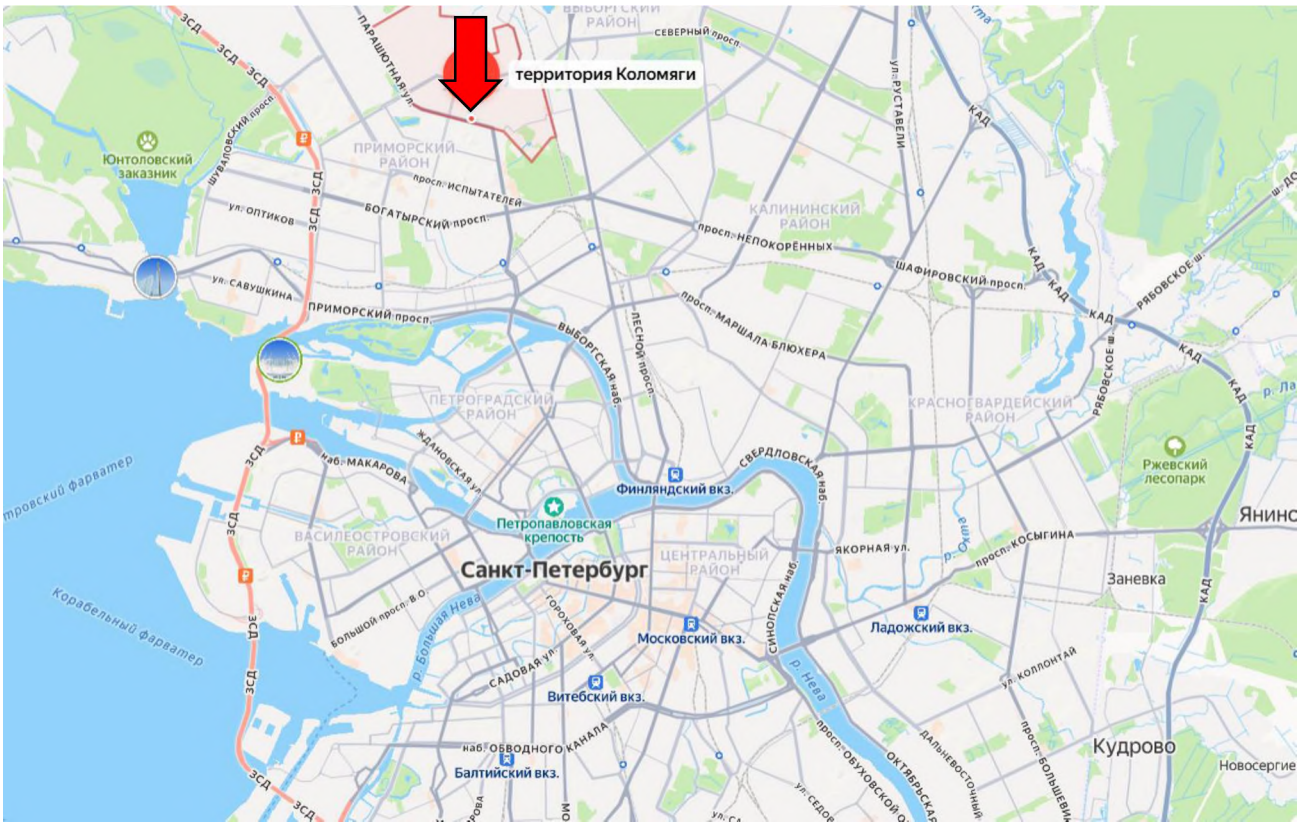

Источник: https://yandex.ru/maps/

Рисунок 3 – Местоположение оцениваемого земельного участка на карте города

Источник: https://yandex.ru/maps/

Рисунок 4 – Локальное расположение оцениваемого земельного участка

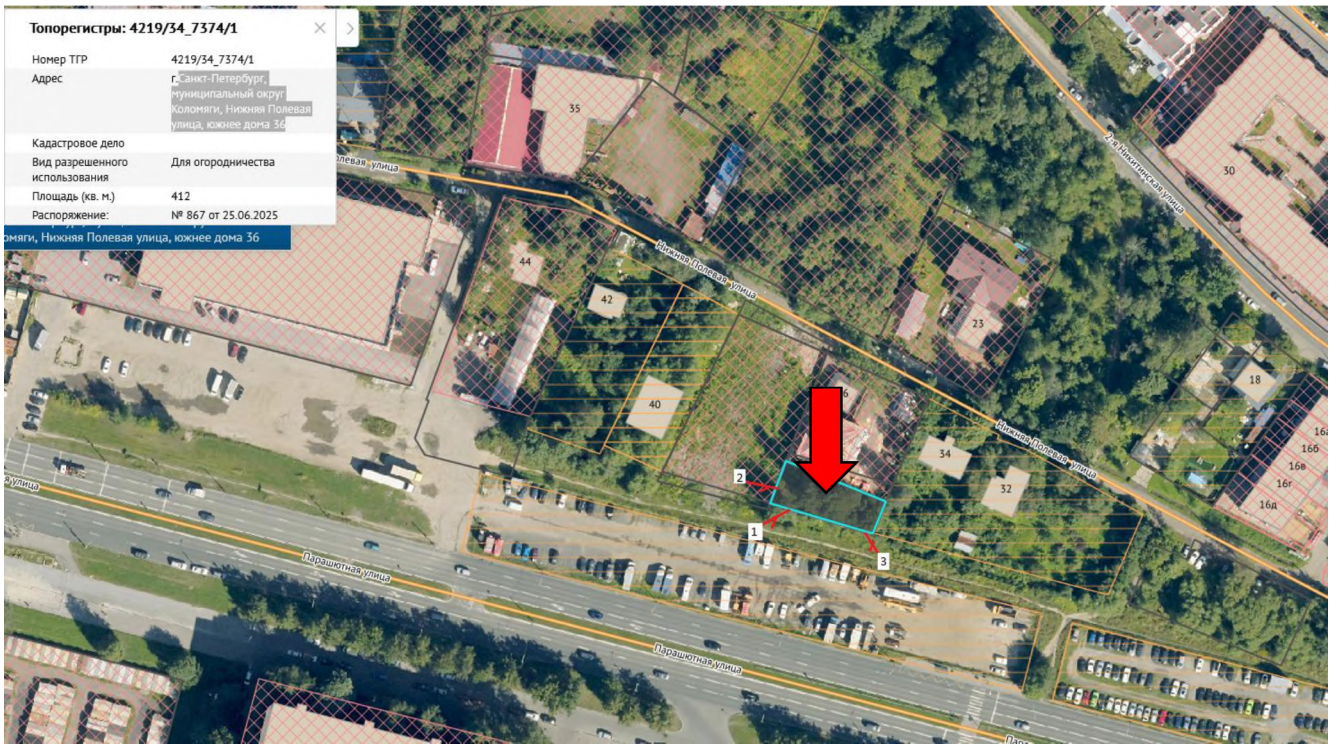

Источник: Данные заказчика

Рисунок 5 – Локальное расположение оцениваемого земельного участка

Объект оценки расположен в г. Санкт-Петербург.

Санкт-Петербург[1] — второй по численности населения город России. Город федерального значения. Административный центр Северо-Западного федерального округа. Основан 16 (27) мая 1703 года царём Петром I. В 1714—1728 и 1732—1918 годах — столица Российского государства.

Назван в честь святого Петра — небесного покровителя царя-основателя, но со временем стал всё больше ассоциироваться с именем самого Петра I. Город исторически и культурно связан с рождением Российской империи и вхождением России в современную историю в роли европейской великой державы.

Расположен на северо-западе страны на побережье Финского залива и в устье реки Нева. Граничит с Ленинградской областью, также имеет морские границы с Финляндией и Эстонией.

В Санкт-Петербурге находятся: конституционный суд РФ, геральдический совет при президенте РФ, полпредство северо-западного федерального округа, органы власти Ленинградской области, межпарламентская ассамблея СНГ. Также размещены: главное командование ВМФ РФ и штаб западного военного округа ВС РФ.

Был центром трёх революций: 1905—1907 годов, Февральской, Октябрьской. В ходе Великой Отечественной войны в 1941—1944 годах 872 дня находился в блокаде, в результате которой погибло около миллиона человек. 1 мая 1945 года Ленинград был объявлен городом-героем. По состоянию на 2018 год в составе города федерального значения Санкт-Петербурга также находятся 3 города воинской славы: Кронштадт, Колпино и Ломоносов.

Население: 5 598 486 человек (2023 год). Санкт-Петербург — самый северный в мире город с населением более миллиона человек. Также Санкт-Петербург является самым западным городом-миллионником России. Среди городов, полностью расположенных в Европе, он является третьим по населению (уступая лишь Москве и Лондону), а также первым по численности жителей городом, не являющимся столицей. Город — центр Санкт-Петербургской городской агломерации. Площадь города 1439 км², Санкт-Петербург является вторым по площади городом страны.

Санкт-Петербург — важный экономический, научный и культурный центр России, крупный транспортный узел. Исторический центр города и связанные с ним комплексы памятников входят в список объектов всемирного наследия ЮНЕСКО; это один из самых важных в стране центров туризма. Среди наиболее значимых культурно-туристических объектов: Эрмитаж, Кунсткамера, Мариинский театр, Российская национальная библиотека, Русский музей, Петропавловская крепость, Исаакиевский собор, Невский проспект.

Санкт-Петербург делится на 18 районов:

[1] https://ru.wikipedia.org/wiki/%D0%A1%D0%B0%D0%BD%D0%BA%D1%82-%D0%9F%D0%B5%D1%82%D0%B5%D1%80%D0%B1%D1%83%D1%80%D0%B3