

ПРАВИТЕЛЬСТВО САНКТ-ПЕТЕРБУРГА

**КОМИТЕТ ИМУЩЕСТВЕННЫХ ОТНОШЕНИЙ САНКТ-ПЕТЕРБУРГА**  
**РАСПОРЯЖЕНИЕ**

ОКУД

28.10.2025

№ 3051-РЗ

**Об условиях проведения аукциона по продаже принадлежащих Санкт-Петербургу 18/24 долей в праве общей долевой собственности на земельный участок по адресу: Санкт-Петербург, поселок Усть-Ижора, Шлиссельбургское шоссе, дом 181, литера А**

В соответствии со статьями 246, 250 Гражданского кодекса Российской Федерации, пунктом 1 статьи 39.3 Земельного кодекса Российской Федерации, постановлением Правительства Санкт-Петербурга от 16.02.2015 № 98 «О Комитете имущественных отношений Санкт-Петербурга и признании утратившими силу отдельных постановлений Правительства Санкт-Петербурга»:

1. Осуществить продажу принадлежащих Санкт-Петербургу 18/24 долей в праве общей долевой собственности на земельный участок по адресу: Санкт-Петербург, поселок Усть-Ижора, Шлиссельбургское шоссе, дом 181, литера А, площадью 742 кв.м, кадастровый номер 78:37:0017314:40 (далее – Доля, Участок) (площадь Доли 556.5 кв.м).

2. Определить:

2.1. Способ продажи: продажа Доли на аукционе с учетом норм статьи 250 Гражданского кодекса Российской Федерации.

2.2. Форму подачи предложений по цене: открытая.

2.3. Форму проведения продажи Доли: электронная.

2.4. Форму платежа: единовременно.

2.5. Начальную цену продажи Доли: 2 351 557.03 (два миллиона триста пятьдесят одна тысяча пятьсот пятьдесят семь рублей) 03 копейки (НДС не облагается) (размер начальной цены продажи определен из расчета 18/24 долей от кадастровой стоимости Участка).

2.6. Обременения (ограничения), подлежащие включению в информационное сообщение и договор купли-продажи Доли: собственник обязан соблюдать (выполнять) ограничения (обременения), сведения о которых содержатся в региональной информационной системе «Геоинформационная система Санкт-Петербурга», Едином государственном реестре недвижимости, в заключениях Комитета по градостроительству и архитектуре, Санкт-Петербургского государственного казенного учреждения «Центр информационного обеспечения охраны объектов культурного наследия».

3. Санкт-Петербургскому государственному казенному учреждению «Имущество Санкт-Петербурга» (далее – Учреждение):



3.1. Обеспечить в срок, не превышающий 10 календарных дней, размещение настоящего распоряжения на официальном сайте Российской Федерации и информационно-телекоммуникационной сети «Интернет» для размещения информации о проведении торгов, определенном Правительством Российской Федерации, [www.torgi.gov.ru](http://www.torgi.gov.ru) и официальном сайте Учреждения и информационно-телекоммуникационной сети «Интернет».

3.2. Уведомить иных собственников долей в праве собственности на Участок о продаже Доли по цене, определенной в ходе проведения аукциона, и предоставлении им месячного срока для принятия решения о реализации своего преимущественного права на приобретение Доли.

3.3. Обеспечить ознакомление претендентов на участие в торгах с наличием преимущественного права на приобретение Доли иными сособственниками Участка, обременениями (ограничениями), указанными в пункте 2.6 распоряжения, подлежащими включению в договор купли-продажи.

3.4. Осуществить необходимые действия по реализации пунктов 1, 2 распоряжения, в том числе действия, связанные с заключением договора купли-продажи Доли с иным собственником (собственниками) Участка либо победителем аукциона, либо лицом, которым подана единственная заявка на участие в аукционе, и переходом права собственности на Долю.

4. Управлению информатизации и автоматизации Комитета имущественных отношений Санкт-Петербурга (далее – Комитет) в срок, не превышающий 10 календарных дней, обеспечить размещение настоящего распоряжения на официальном сайте Комитета по адресу: [www.commim.spb.ru](http://www.commim.spb.ru) в информационно-телекоммуникационной сети «Интернет».

5. АО «Фонд имущества Санкт-Петербурга» (далее – Фонд) обеспечить размещение настоящего распоряжения на официальном сайте Фонда в информационно-телекоммуникационной сети «Интернет».

6. Контроль за выполнением распоряжения оставляю за собой.

**Заместитель  
председателя Комитета**



**Е.В.Кутыева**



Филиал публично-правовой компании "Роскадастр" по Санкт-Петербургу  
полное наименование органа регистрации прав  
Выписка из Единого государственного реестра недвижимости об объекте недвижимости



Сведения о характеристиках объекта недвижимости

На основании запроса от 15.09.2025, поступившего на рассмотрение 15.09.2025, сообщаем, что согласно записям Единого государственного реестра недвижимости:


Раздел 1 Лист 1


Земельный участок			
вид объекта недвижимости			

Лист № 1 раздела 1	Всего листов раздела 1: 5	Всего разделов: 8	Всего листов выписки: 26
--------------------	---------------------------	-------------------	--------------------------


15.09.2025г. № КУВИ-001/2025-174414029	
Кадастровый номер:	78:37:0017314:40
Номер кадастрового квартала:	78:37:0017314
Дата присвоения кадастрового номера:	03.07.2008

Ранее присвоенный государственный учетный номер:	Кадастровый номер 78:37:17314:40
Местоположение:	Санкт-Петербург, поселок Усть-Ижора, Шлиссельбургское шоссе, дом 181, литера А
Площадь:	742 +/- 10
Кадастровая стоимость, руб.:	3135409.37
Кадастровые номера расположенных в пределах земельного участка объектов недвижимости:	78:00:0000000:79917, 78:37:0017314:1082
Кадастровые номера объектов недвижимости, из которых образован объект недвижимости:	данные отсутствуют
Кадастровые номера образованных объектов недвижимости:	данные отсутствуют
Категория земель:	Земли населенных пунктов
Виды разрешенного использования:	для размещения индивидуального жилого дома (индивидуальных жилых домов)
Сведения о кадастровом инженере:	данные отсутствуют
Сведения о лесах, водных объектах и об иных природных объектах, расположенных в пределах земельного участка:	данные отсутствуют

полное наименование должности	 ДОКУМЕНТ ПОДПИСАН ЭЛЕКТРОННОЙ ПОДПИСЬЮ Сертификат: 009F0BDC181A023B64597F1E2579BEFB50 Владелец: ФЕДЕРАЛЬНАЯ СЛУЖБА ГОСУДАРСТВЕННОЙ РЕГИСТРАЦИИ, КАДАСТРА И КАРТОГРАФИИ Действителен: с 02.08.2024 по 26.10.2025	инициалы, фамилия


Земельный участок			
вид объекта недвижимости			
Лист № 2 раздела 1	Всего листов раздела 1: 5	Всего разделов: 8	Всего листов выписки: 26
15.09.2025г. № КУВИ-001/2025-174414029			
Кадастровый номер:		78:37:0017314:40	
Сведения о том, что земельный участок полностью расположен в границах зоны с особыми условиями использования территории, территории объекта культурного наследия, публичного сервитута:		<p>Земельный участок полностью расположен в границах зоны с реестровым номером 78:00-6.474 от 06.02.2021, ограничение использования земельного участка в пределах зоны: В границах водоохранных зон запрещается: 1) использование сточных вод в целях регулирования плодородия почв; 2) размещение кладбищ, скотомогильников, объектов размещения отходов производства и потребления, химических, взрывчатых, токсичных, отравляющих и ядовитых веществ, пунктов захоронения радиоактивных отходов; 3) осуществление авиационных мер по борьбе с вредными организмами; 4) движение и стоянка транспортных средств (кроме специальных транспортных средств), за исключением их движения по дорогам и стоянки на дорогах и в специально оборудованных местах, имеющих твердое покрытие; 5) строительство и реконструкция автозаправочных станций, складов горюче-смазочных материалов (за исключением случаев, если автозаправочные станции, склады горюче-смазочных материалов размещены на территориях портов, инфраструктуры внутренних водных путей, в том числе баз (сооружений) для стоянки маломерных судов, объектов органов федеральной службы безопасности), станций технического обслуживания, используемых для технического осмотра и ремонта транспортных средств, осуществление мойки транспортных средств; 6) размещение специализированных хранилищ пестицидов и агрохимикатов, применение пестицидов и агрохимикатов; 7) сброс сточных, в том числе дренажных, вод; 8) разведка и добыча общераспространенных полезных ископаемых (за исключением случаев, если разведка и добыча общераспространенных полезных ископаемых осуществляются пользователями недр, осуществляющими разведку и добычу иных видов полезных ископаемых, в границах предоставленных им в соответствии с законодательством Российской Федерации о недрах горных отводов и (или) геологических отводов на основании утвержденного технического проекта в соответствии со статьей 19.1 Закона Российской Федерации от 21 февраля 1992 года N 2395-1 "О недрах"), вид/наименование: Водоохранная зона реки Невы (ИД 1241), тип: Водоохранная зона, дата решения: 21.06.2021, номер решения: 252-р, наименование ОГВ/ОМСУ: Комитет по природопользованию, охране окружающей среды и обеспечению экологической безопасности Правительства Санкт-Петербурга Земельный участок полностью расположен в границах зоны с реестровым номером 78:00-6.555 от 15.05.2023, ограничение использования земельного участка в пределах зоны: В соответствии с п. 1, 3 Статьи 47 Воздушного кодекса РФ от 19 марта 1997 г. №60-ФЗ, Приаэродромная территория устанавливается актом уполномоченного Правительством Российской Федерации федерального органа исполнительной власти в целях обеспечения безопасности полетов воздушных судов, перспективного развития аэропорта и исключения негативного воздействия оборудования аэродрома и полетов воздушных судов на здоровье человека и окружающую среду в соответствии с настоящим Кодексом, земельным законодательством,</p>	
Сведения о том, что земельный участок полностью расположен в границах зоны с особыми условиями использования территории, территории объекта культурного наследия, публичного сервитута:		<p>законодательством о градостроительной деятельности с учетом требований законодательства в области обеспечения санитарно-эпидемиологического благополучия населения. На приаэродромной территории выделяются семь подзон, в которых устанавливаются ограничения использования объектов недвижимости и осуществления деятельности., вид/наименование: Приаэродромная территория аэродрома совместного базирования «Пушкин», тип: Охранная зона транспорта, дата решения: 04.10.2022, номер решения: 946, наименование ОГВ/ОМСУ: Министерство обороны Российской Федерации</p>	
ПОЛНОЕ НАИМЕНОВАНИЕ ДОЛЖНОСТИ		<div style="text-align: center;">               ДОКУМЕНТ ПОДПИСАН              ЭЛЕКТРОННОЙ ПОДПИСЬЮ              Сертификат: 009F0BDC181A023B64597F1E2579BEFB50              Владелец: ФЕДЕРАЛЬНАЯ СЛУЖБА ГОСУДАРСТВЕННОЙ              РЕГИСТРАЦИИ, КАДАСТРА И КАРТОГРАФИИ              Действителен: с 02.08.2024 по 26.10.2025           </div>	
		инициалы, фамилия	

Земельный участок			
вид объекта недвижимости			
Лист № 3 раздела 1	Всего листов раздела 1: 5	Всего разделов: 8	Всего листов выписки: 26
15.09.2025г. № КУВИ-001/2025-174414029			
Кадастровый номер:		78:37:0017314:40	
Сведения о том, что земельный участок расположен в границах особой экономической зоны, территории опережающего развития, зоны территориального развития в Российской Федерации, игорной зоны:		данные отсутствуют	
Сведения о том, что земельный участок расположен в границах особо охраняемой природной территории, Байкальской природной территории и ее экологических зон, лесопарковом зеленом поясе, охотничьего угодья, лесничества:		данные отсутствуют	
Сведения о расположении земельного участка и (или) расположенного на нем объекта недвижимости в границах территории, в отношении которой принято решение о резервировании земель для государственных или муниципальных нужд:		данные отсутствуют	
Сведения о результатах проведения государственного земельного надзора:		данные отсутствуют	
Сведения о расположении земельного участка в границах территории, в отношении которой утвержден проект межевания территории:		данные отсутствуют	
Условный номер земельного участка:		данные отсутствуют	
Сведения о принятии акта и (или) заключении договора, предусматривающих предоставление в соответствии с земельным законодательством исполнительным органом государственным органом власти или органом местного самоуправления, находящегося в государственной или муниципальной собственности земельного участка для строительства наемного дома социального использования или наемного дома коммерческого использования:		данные отсутствуют	
Сведения о том, что земельный участок или земельные участки образованы на основании решения об изъятии земельного участка и (или) расположенного на нем объекта недвижимости для государственных или муниципальных нужд:		данные отсутствуют	
Сведения о том, что земельный участок образован из земель или земельного участка, государственная собственность на которые не разграничена:		данные отсутствуют	


полное наименование должности	 ДОКУМЕНТ ПОДПИСАН ЭЛЕКТРОННОЙ ПОДПИСЬЮ Сертификат: 009F0BDC181A023B64597F1E2579BEFB50 Владелец: ФЕДЕРАЛЬНАЯ СЛУЖБА ГОСУДАРСТВЕННОЙ РЕГИСТРАЦИИ, КАДАСТРА И КАРТОГРАФИИ Действителен: с 02.08.2024 по 26.10.2025		инициалы, фамилия



Земельный участок			
вид объекта недвижимости			
Лист № 4 раздела 1	Всего листов раздела 1: 5	Всего разделов: 8	Всего листов выписки: 26
15.09.2025г. № КУВИ-001/2025-174414029			
Кадастровый номер:		78:37:0017314:40	
Сведения о наличии земельного спора о местоположении границ земельных участков:		данные отсутствуют	
Статус записи об объекте недвижимости:		Сведения об объекте недвижимости имеют статус "актуальные"	
Особые отметки:		<p>Сведения об ограничениях права на объект недвижимости, обременениях данного объекта, не зарегистрированных в реестре прав, ограничений прав и обременений недвижимого имущества: вид ограничения (обременения): ограничения прав на земельный участок, предусмотренные статьей 56 Земельного кодекса Российской Федерации; срок действия не установлен. вид ограничения (обременения): ограничения прав на земельный участок, предусмотренные статьей 56 Земельного кодекса Российской Федерации; срок действия не установлен. вид ограничения (обременения): ограничения прав на земельный участок, предусмотренные статьей 56 Земельного кодекса Российской Федерации; срок действия не установлен. вид ограничения (обременения): ограничения прав на земельный участок, предусмотренные статьей 56 Земельного кодекса Российской Федерации; срок действия не установлен. вид ограничения (обременения): ограничения прав на земельный участок, предусмотренные статьей 56 Земельного кодекса Российской Федерации; срок действия: с 27.02.2021; реквизиты документа-основания: распоряжение Комитет по природопользованию, охране окружающей среды и обеспечению экологической безопасности Правительства Санкт-Петербурга "О внесении изменений в распоряжение Комитет по природопользованию, охране окружающей среды и обеспечению экологической безопасности от 02.08.2018 № 246-р" от 21.06.2021 № 252-р выдан: Комитет по природопользованию, охране окружающей среды и обеспечению экологической безопасности Правительства Санкт-Петербурга. вид ограничения (обременения): ограничения прав на земельный участок, предусмотренные статьей 56 Земельного кодекса Российской Федерации; срок действия: с 11.03.2021; реквизиты документа-основания: распоряжение Комитет по природопользованию, охране окружающей среды и обеспечению экологической безопасности Правительства Санкт-Петербурга "О внесении изменений в распоряжение Комитет по природопользованию, охране окружающей среды и обеспечению экологической безопасности от 02.08.2018 № 246-р" от 21.06.2021 № 252-р выдан: Комитет по природопользованию, охране окружающей среды и обеспечению экологической безопасности Правительства Санкт-Петербурга. вид ограничения (обременения): ограничения прав на земельный участок, предусмотренные статьей 56 Земельного кодекса Российской Федерации; срок действия: с 05.05.2025; реквизиты документа-основания: приказ Первого заместителя министра обороны Российской Федерации от 04.10.2022 № 946 выдан: Министерство обороны Российской Федерации.</p>	


полное наименование должности	 ДОКУМЕНТ ПОДПИСАН ЭЛЕКТРОННОЙ ПОДПИСЬЮ Сертификат: 009F0BDC181A023B64597F1E2579BEFB50 Владелец: ФЕДЕРАЛЬНАЯ СЛУЖБА ГОСУДАРСТВЕННОЙ РЕГИСТРАЦИИ, КАДАСТРА И КАРТОГРАФИИ Действителен: с 02.08.2024 по 26.10.2025		инициалы, фамилия

Земельный участок			
вид объекта недвижимости			
Лист № 5 раздела 1	Всего листов раздела 1: 5	Всего разделов: 8	Всего листов выписки: 26
15.09.2025г. № КУВИ-001/2025-174414029			
Кадастровый номер:		78:37:0017314:40	
Получатель выписки:		Силачева Юлия Николаевна, действующий(ая) на основании документа "" САНКТ-ПЕТЕРБУРГСКОЕ ГОСУДАРСТВЕННОЕ КАЗЕННОЕ УЧРЕЖДЕНИЕ "ИМУЩЕСТВО САНКТ-ПЕТЕРБУРГА"	

полное наименование должности	 ДОКУМЕНТ ПОДПИСАН ЭЛЕКТРОННОЙ ПОДПИСЬЮ Сертификат: 009F0BDC181A023B64597F1E2579BEFB50 Владелец: ФЕДЕРАЛЬНАЯ СЛУЖБА ГОСУДАРСТВЕННОЙ РЕГИСТРАЦИИ, КАДАСТРА И КАРТОГРАФИИ Действителен: с 02.08.2024 по 26.10.2025	инициалы, фамилия


Выписка из Единого государственного реестра недвижимости об объекте недвижимости  
Сведения о зарегистрированных правах

Земельный участок			
вид объекта недвижимости			
Лист № 1 раздела 2		Всего листов раздела 2: 5	Всего разделов: 8
Всего листов выписки: 26			
15.09.2025г. № КУВИ-001/2025-174414029			
Кадастровый номер:		78:37:0017314:40	
1	Правообладатель (правообладатели):	1.1	Санкт-Петербург
	Сведения о возможности предоставления третьим лицам персональных данных физического лица:	1.1.1	данные отсутствуют
2	Вид, номер, дата и время государственной регистрации права:	2.1	Общая долевая собственность, 18/24 78:37:0017314:40-78/011/2023-1 09.06.2023 15:24:22
3	Сведения об осуществлении государственной регистрации сделки, права без необходимого в силу закона согласия третьего лица, органа:	3.1	данные отсутствуют
4	Ограничение прав и обременение объекта недвижимости:	не зарегистрировано	
1	Правообладатель (правообладатели):	1.2	
	Сведения о возможности предоставления третьим лицам персональных данных физического лица:	1.2.1	данные отсутствуют
2	Вид, номер, дата и время государственной регистрации права:	2.2	Общая долевая собственность, 6/24 78-78-02/030/2010-207 04.06.2010 00:00:00
3	Сведения об осуществлении государственной регистрации сделки, права без необходимого в силу закона согласия третьего лица, органа:	3.2	данные отсутствуют
4	Ограничение прав и обременение объекта недвижимости:		
	4.1 вид:	Прочие ограничения прав и обременения объекта недвижимости	
	дата государственной регистрации:	18.02.2009 00:00:00	
	номер государственной регистрации:	78-78-02/0004/2009-343	
	срок, на который установлены ограничение прав и обременение объекта недвижимости:	Срок действия с 18.02.2009 с 18.02.2009	
	лицо, в пользу которого установлены ограничение прав и обременение объекта недвижимости:	данные о правообладателе отсутствуют	

полное наименование должности		<div><div>ДОКУМЕНТ ПОДПИСАН ЭЛЕКТРОННОЙ ПОДПИСЬЮ</div><div>Сертификат: 009F0BDC181A023B64597F1E2579BEFB50 Владелец: ФЕДЕРАЛЬНАЯ СЛУЖБА ГОСУДАРСТВЕННОЙ РЕГИСТРАЦИИ, КАДАСТРА И КАРТОГРАФИИ Действителен: с 02.08.2024 по 26.10.2025</div></div>	инициалы, фамилия
-------------------------------	--	--	-------------------



Земельный участок			
вид объекта недвижимости			
Лист № 2 раздела 2	Всего листов раздела 2: 5	Всего разделов: 8	Всего листов выписки: 26
15.09.2025г. № КУВИ-001/2025-174414029			
Кадастровый номер:		78:37:0017314:40	
	сведения о возможности предоставления третьим лицам персональных данных физического лица	данные отсутствуют	
	основание государственной регистрации:	Кадастровый план земельного участка, № 2840, выдан 03.07.2008	
	сведения об осуществлении государственной регистрации сделки, права, ограничения права без необходимого в силу закона согласия третьего лица, органа:	данные отсутствуют	
	сведения об управляющем залогом и о договоре управления залогом, если такой договор заключен для управления ипотекой:	данные отсутствуют	
	сведения о депозитарии, который осуществляет хранение обездвиженной документарной закладной или электронной закладной:		
	ведения о внесении изменений или дополнений в регистрационную запись об ипотеке:		
4.2	вид:	Прочие ограничения прав и обременения объекта недвижимости	
	дата государственной регистрации:	18.02.2009 00:00:00	
	номер государственной регистрации:	78-78-02/0004/2009-342	
	срок, на который установлены ограничение прав и обременение объекта недвижимости:	Срок действия с 18.02.2009 с 18.02.2009	
	лицо, в пользу которого установлены ограничение прав и обременение объекта недвижимости:	данные о правообладателе отсутствуют	
	сведения о возможности предоставления третьим лицам персональных данных физического лица	данные отсутствуют	
	основание государственной регистрации:	Кадастровый план земельного участка, № 2840, выдан 03.07.2008	
	сведения об осуществлении государственной регистрации сделки, права, ограничения права без необходимого в силу закона согласия третьего лица, органа:	данные отсутствуют	
	сведения об управляющем залогом и о договоре управления залогом, если такой договор заключен для управления ипотекой:	данные отсутствуют	


полное наименование должности	 ДОКУМЕНТ ПОДПИСАН ЭЛЕКТРОННОЙ ПОДПИСЬЮ Сертификат: 009F0BDC181A023B64597F1E2579BEFB50 Владелец: ФЕДЕРАЛЬНАЯ СЛУЖБА ГОСУДАРСТВЕННОЙ РЕГИСТРАЦИИ, КАДАСТРА И КАРТОГРАФИИ Действителен: с 02.08.2024 по 26.10.2025	инициалы, фамилия

Земельный участок			
вид объекта недвижимости			
Лист № 3 раздела 2	Всего листов раздела 2: 5	Всего разделов: 8	Всего листов выписки: 26
15.09.2025г. № КУВИ-001/2025-174414029			
Кадастровый номер:		78:37:0017314:40	

		сведения о депозитарии, который осуществляет хранение обездвиженной документарной закладной или электронной закладной:	
		ведения о внесении изменений или дополнений в регистрационную запись об ипотеке:	
4.3	вид:	Прочие ограничения прав и обременения объекта недвижимости	
	дата государственной регистрации:	18.02.2009 00:00:00	
	номер государственной регистрации:	78-78-02/0004/2009-341	
	срок, на который установлены ограничение прав и обременение объекта недвижимости:	Срок действия с 18.02.2009 с 18.02.2009	
	лицо, в пользу которого установлены ограничение прав и обременение объекта недвижимости:	данные о правообладателе отсутствуют	
	сведения о возможности предоставления третьим лицам персональных данных физического лица	данные отсутствуют	
	основание государственной регистрации:	Кадастровый план земельного участка, № 2840, выдан 03.07.2008	
	сведения об осуществлении государственной регистрации сделки, права, ограничения права без необходимого в силу закона согласия третьего лица, органа:	данные отсутствуют	
	сведения об управляющем залогом и о договоре управления залогом, если такой договор заключен для управления ипотекой:	данные отсутствуют	
			сведения о депозитарии, который осуществляет хранение обездвиженной документарной закладной или электронной закладной:
		ведения о внесении изменений или дополнений в регистрационную запись об ипотеке:	
4.4	вид:	Прочие ограничения прав и обременения объекта недвижимости	
	дата государственной регистрации:	18.02.2009 00:00:00	
	номер государственной регистрации:	78-78-02/0004/2009-340	
	срок, на который установлены ограничение прав и обременение объекта недвижимости:	Срок действия с 18.02.2009 с 18.02.2009	
	лицо, в пользу которого установлены ограничение прав и обременение объекта недвижимости:	данные о правообладателе отсутствуют	


 ДОКУМЕНТ ПОДПИСАН ЭЛЕКТРОННОЙ ПОДПИСЬЮ	
Сертификат: 009F0BDC181A023B64597F1E2579BEFB50 Владелец: ФЕДЕРАЛЬНАЯ СЛУЖБА ГОСУДАРСТВЕННОЙ РЕГИСТРАЦИИ, КАДАСТРА И КАРТОГРАФИИ Действителен: с 02.08.2024 по 26.10.2025	
полное наименование должности	инициалы, фамилия

Земельный участок			
вид объекта недвижимости			
Лист № 4 раздела 2	Всего листов раздела 2: 5	Всего разделов: 8	Всего листов выписки: 26


15.09.2025г. № КУВИ-001/2025-174414029

Кадастровый номер: 78:37:0017314:40

	сведения о возможности предоставления третьим лицам персональных данных физического лица	данные отсутствуют
	основание государственной регистрации:	Кадастровый план земельного участка, № 2840, выдан 03.07.2008
	сведения об осуществлении государственной регистрации сделки, права, ограничения права без необходимого в силу закона согласия третьего лица, органа:	данные отсутствуют
	сведения об управлении залогом и о договоре управления залогом, если такой договор заключен для управления ипотекой:	данные отсутствуют
	сведения о депозитарии, который осуществляет хранение обездвиженной документарной закладной или электронной закладной:	
	ведения о внесении изменений или дополнений в регистрационную запись об ипотеке:	
5	Договоры участия в долевом строительстве:	не зарегистрировано
6	Заявленные в судебном порядке права требования:	данные отсутствуют
7	Сведения о возможности предоставления третьим лицам персональных данных физического лица	данные отсутствуют
8	Сведения о возражении в отношении зарегистрированного права:	данные отсутствуют
9	Сведения о наличии решения об изъятии объекта недвижимости для государственных и муниципальных нужд:	данные отсутствуют
10	Сведения о невозможности государственной регистрации без личного участия правообладателя или его законного представителя:	данные отсутствуют
11	Правопритязания и сведения о наличии поступивших, но не рассмотренных заявлений о проведении государственной регистрации права (перехода, прекращения права), ограничения права или обременения объекта недвижимости, сделки в отношении объекта недвижимости:	отсутствуют

полное наименование должности	 ДОКУМЕНТ ПОДПИСАН ЭЛЕКТРОННОЙ ПОДПИСЬЮ Сертификат: 009F0BDC181A023B64597F1E2579BEFB50 Владелец: ФЕДЕРАЛЬНАЯ СЛУЖБА ГОСУДАРСТВЕННОЙ РЕГИСТРАЦИИ, КАДАСТРА И КАРТОГРАФИИ Действителен: с 02.08.2024 по 26.10.2025	инициалы, фамилия

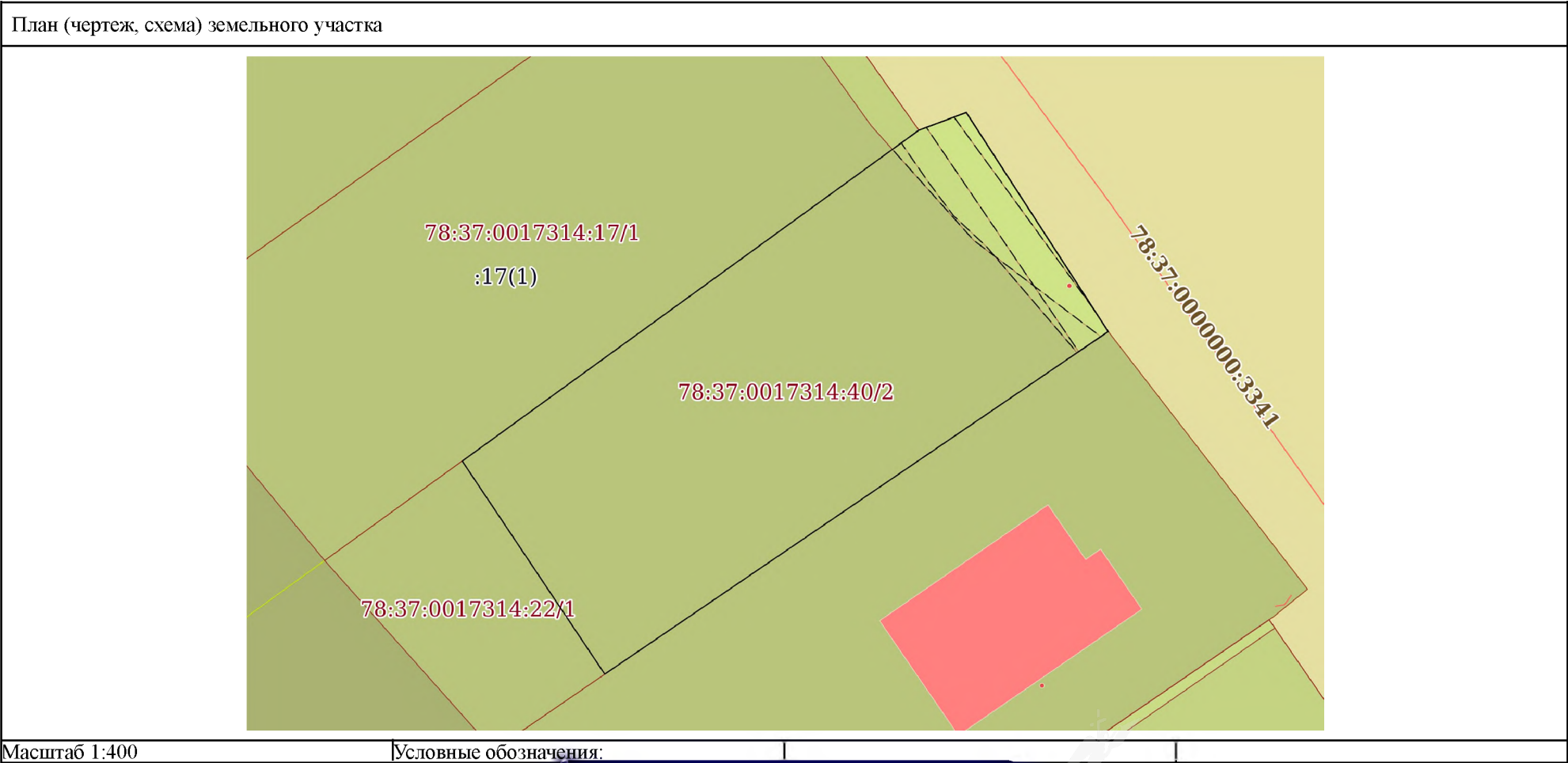
Земельный участок			
вид объекта недвижимости			
Лист № 5 раздела 2	Всего листов раздела 2: 5	Всего разделов: 8	Всего листов выписки: 26
15.09.2025г. № КУВИ-001/2025-174414029			
Кадастровый номер:		78:37:0017314:40	
11	Сведения о невозможности государственной регистрации перехода, прекращения, ограничения права на земельный участок из земель сельскохозяйственного назначения:	данные отсутствуют	

полное наименование должности	 ДОКУМЕНТ ПОДПИСАН ЭЛЕКТРОННОЙ ПОДПИСЬЮ Сертификат: 009F0BDC181A023B64597F1E2579BEFB50 Владелец: ФЕДЕРАЛЬНАЯ СЛУЖБА ГОСУДАРСТВЕННОЙ РЕГИСТРАЦИИ, КАДАСТРА И КАРТОГРАФИИ Действителен: с 02.08.2024 по 26.10.2025	инициалы, фамилия



Выписка из Единого государственного реестра недвижимости об объекте недвижимости  
Описание местоположения земельного участка

Земельный участок			
вид объекта недвижимости			
Лист № 1 раздела 3	Всего листов раздела 3: 1	Всего разделов: 8	Всего листов выписки: 26
15.09.2025г. № КУВИ-001/2025-174414029			
Кадастровый номер:		78:37:0017314:40	



полное наименование должности		ДОКУМЕНТ ПОДПИСАН ЭЛЕКТРОННОЙ ПОДПИСЬЮ	инициалы, фамилия
	Сертификат: 009F0BDC181A023B64597F1E2579BEFB50		
	Владелец: ФЕДЕРАЛЬНАЯ СЛУЖБА ГОСУДАРСТВЕННОЙ РЕГИСТРАЦИИ, КАДАСТРА И КАРТОГРАФИИ Действителен: с 02.08.2024 по 26.10.2025		

Выписка из Единого государственного реестра недвижимости об объекте недвижимости  
Описание местоположения земельного участка

Земельный участок			
вид объекта недвижимости			
Лист № 1 раздела 3.1	Всего листов раздела 3.1: 1	Всего разделов: 8	Всего листов выписки: 26
15.09.2025г. № КУВИ-001/2025-174414029			
Кадастровый номер:		78:37:0017314:40	


Описание местоположения границ земельного участка							
№ п/п	Номер точки		Дирекционный угол	Горизонтальное проложение, м	Описание закрепления на местности	Кадастровые номера смежных участков	Сведения об адресах правообладателей смежных земельных участков
	начальная	конечная					
1	2	3	4	5	6	7	8
1	1.1.1	1.1.2	147°3.4´	17.67	данные отсутствуют	данные отсутствуют	данные отсутствуют
2	1.1.2	1.1.3	235°46.4´	41.23	данные отсутствуют	78:37:0017314:24(1)	serzh427@mail.ru, 196641, г. Санкт-Петербург, п. Металлострой, ул. Полевая, д. 9, литера. А, кв. 516
3	1.1.3	1.1.4	326°12.5´	17.35	данные отсутствуют	78:37:0017314:22(1)	адрес отсутствует
4	1.1.4	1.1.5	54°4.7´	38.18	данные отсутствуют	78:37:0017314:17(1)	адрес отсутствует
5	1.1.5	1.1.1	69°30.2´	3.43	данные отсутствуют	данные отсутствуют	данные отсутствуют

полное наименование должности	<div><div>ДОКУМЕНТ ПОДПИСАН ЭЛЕКТРОННОЙ ПОДПИСЬЮ</div><div>Сертификат: 009F0BDC181A023B64597F1E2579BEFB50 Владелец: ФЕДЕРАЛЬНАЯ СЛУЖБА ГОСУДАРСТВЕННОЙ РЕГИСТРАЦИИ, КАДАСТРА И КАРТОГРАФИИ Действителен: с 02.08.2024 по 26.10.2025</div></div>	инициалы, фамилия

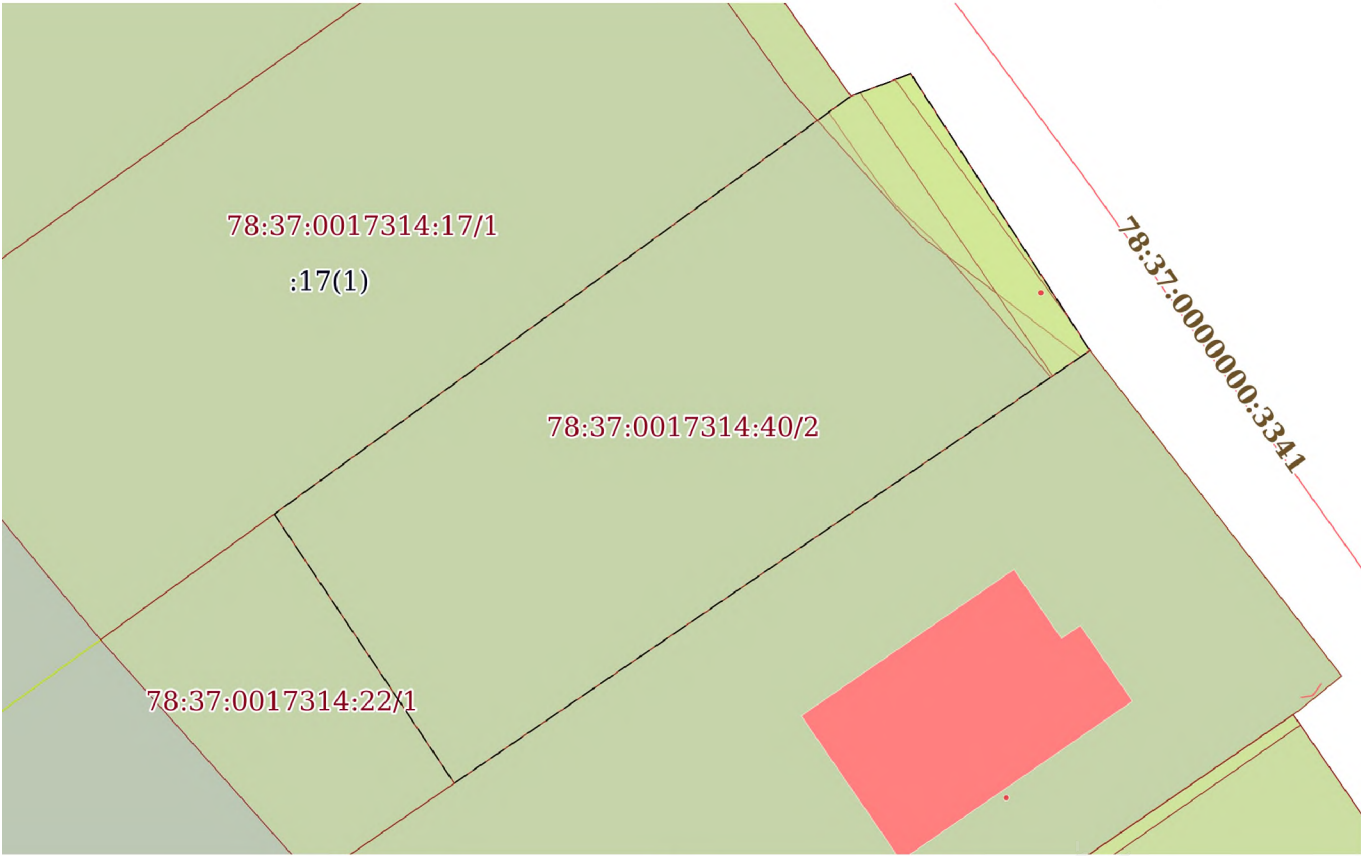
Выписка из Единого государственного реестра недвижимости об объекте недвижимости  
Описание местоположения земельного участка

Земельный участок			
вид объекта недвижимости			
Лист № 1 раздела 3.2	Всего листов раздела 3.2: 1	Всего разделов: 8	Всего листов выписки: 26
15.09.2025г. № КУВИ-001/2025-174414029			
Кадастровый номер:		78:37:0017314:40	

Сведения о характерных точках границы земельного участка				
Система координат СК-1964				
Номер точки	Координаты, м		Описание закрепления на местности	Средняя квадратичная погрешность определения координат характерных точек границ земельного участка, м
	X	Y		
1	2	3	4	5
1	79986.79	129556.23	-	-
2	79985.59	129553.02	-	-
3	79963.19	129522.1	-	-
4	79948.77	129531.75	-	-
5	79971.96	129565.84	-	-
1	79986.79	129556.23	-	-

полное наименование должности	 ДОКУМЕНТ ПОДПИСАН ЭЛЕКТРОННОЙ ПОДПИСЬЮ Сертификат: 009F0BDC181A023B64597F1E2579BEFB50 Владелец: ФЕДЕРАЛЬНАЯ СЛУЖБА ГОСУДАРСТВЕННОЙ РЕГИСТРАЦИИ, КАДАСТРА И КАРТОГРАФИИ Действителен: с 02.08.2024 по 26.10.2025	инициалы, фамилия

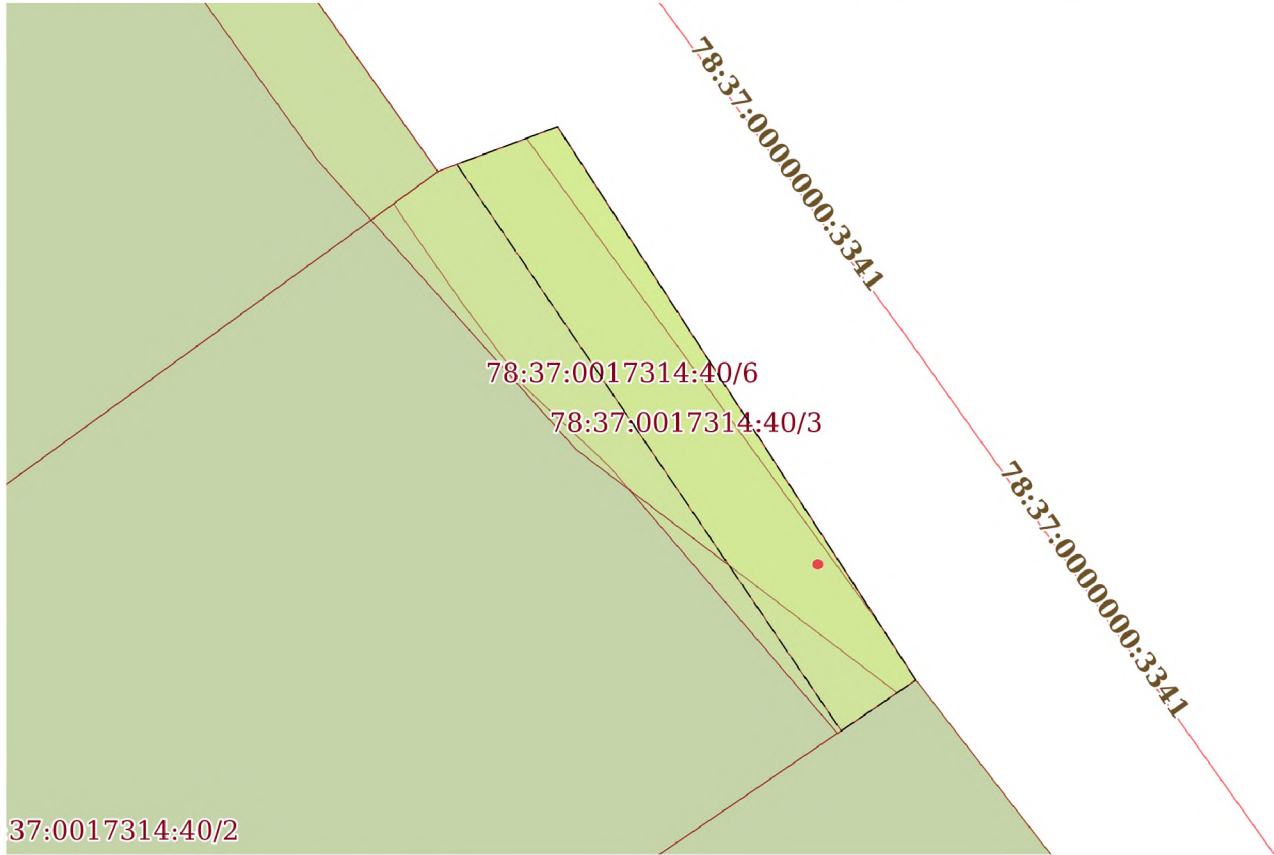
Выписка из Единого государственного реестра недвижимости об объекте недвижимости  
Сведения о частях земельного участка

Земельный участок			
вид объекта недвижимости			
Лист № 1 раздела 4	Всего листов раздела 4: 5	Всего разделов: 8	Всего листов выписки: 26
15.09.2025г. № КУВИ-001/2025-174414029			
Кадастровый номер:		78:37:0017314:40	
План (чертеж, схема) части земельного участка		Учетный номер части: 78:37:0017314:40/2	
			
Масштаб 1:400		Условные обозначения:	


полное наименование должности		ДОКУМЕНТ ПОДПИСАН ЭЛЕКТРОННОЙ ПОДПИСЬЮ	инициалы, фамилия
	Сертификат: 009F0BDC181A023B64597F1E2579BEFB50		
	Владелец: ФЕДЕРАЛЬНАЯ СЛУЖБА ГОСУДАРСТВЕННОЙ РЕГИСТРАЦИИ, КАДАСТРА И КАРТОГРАФИИ Действителен: с 02.08.2024 по 26.10.2025		




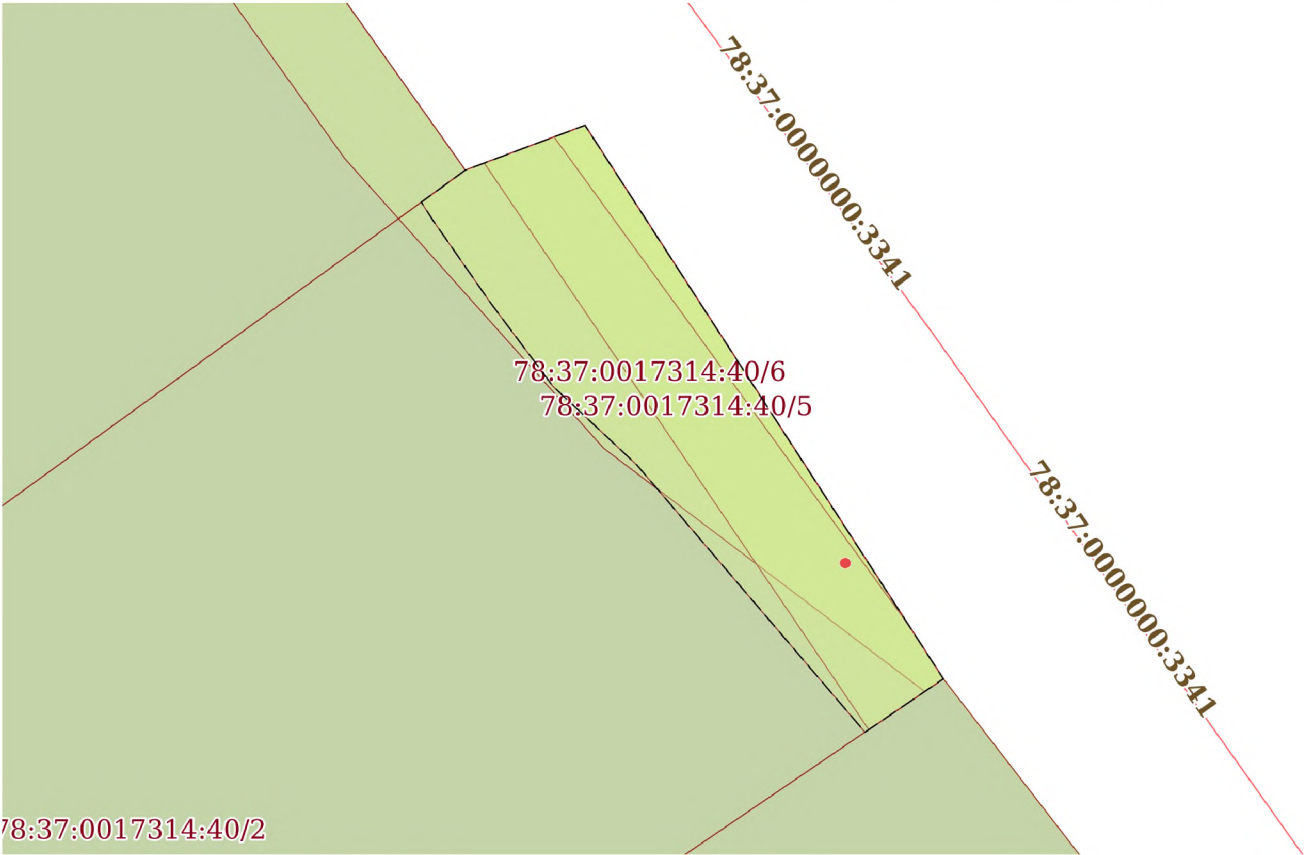
Земельный участок			
вид объекта недвижимости			
Лист № 2 раздела 4	Всего листов раздела 4: 5	Всего разделов: 8	Всего листов выписки: 26
15.09.2025г. № КУВИ-001/2025-174414029			
Кадастровый номер:		78:37:0017314:40	


План (чертеж, схема) части земельного участка		Учетный номер части: 78:37:0017314:40/3	
			
Масштаб 1:200	Условные обозначения:		

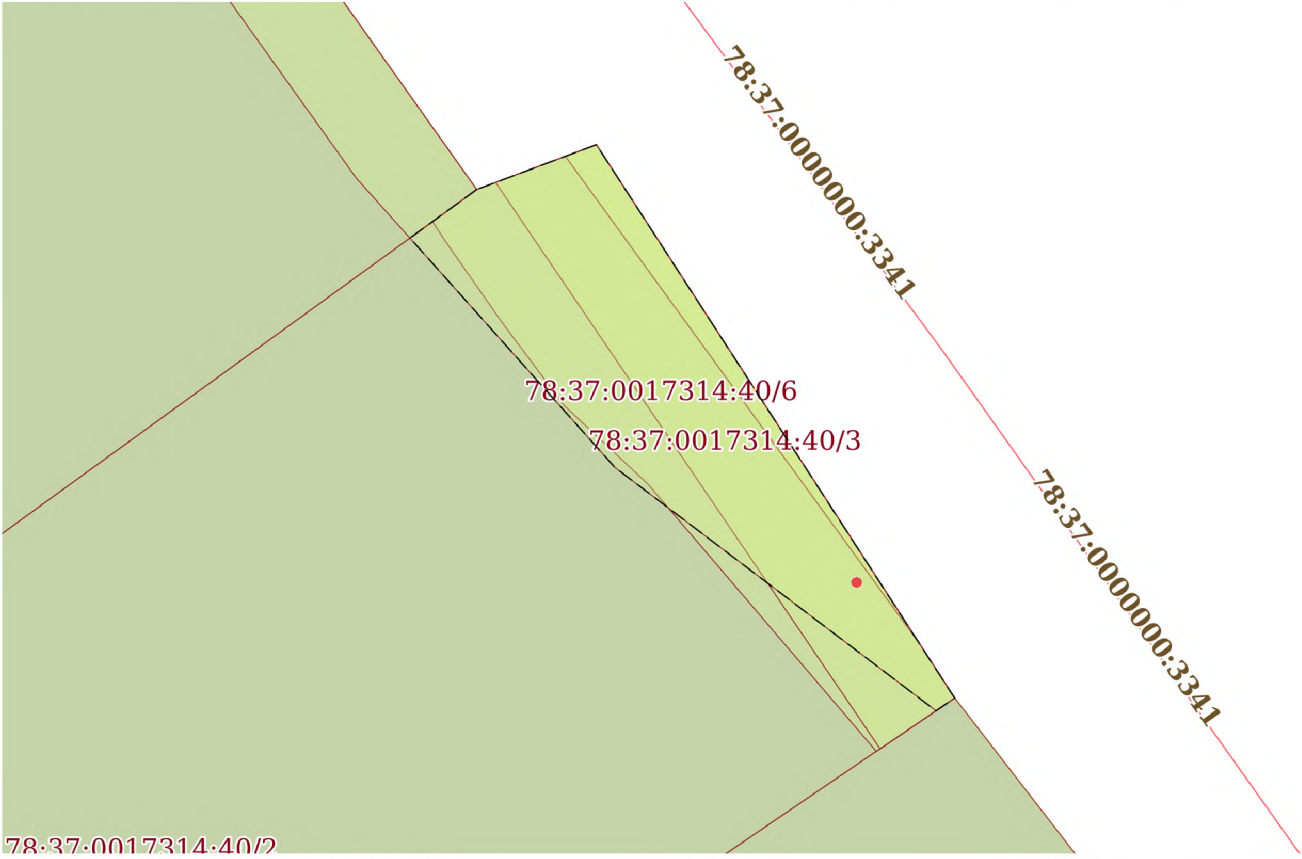
полное наименование должности	<div><div></div><div>ДОКУМЕНТ ПОДПИСАН ЭЛЕКТРОННОЙ ПОДПИСЬЮ</div><div>Сертификат: 009F0BDC181A023B64597F1E2579BEFB50 Владелец: ФЕДЕРАЛЬНАЯ СЛУЖБА ГОСУДАРСТВЕННОЙ РЕГИСТРАЦИИ, КАДАСТРА И КАРТОГРАФИИ Действителен: с 02.08.2024 по 26.10.2025</div></div>		инициалы, фамилия


Земельный участок			
вид объекта недвижимости			
Лист № 3 раздела 4	Всего листов раздела 4: 5	Всего разделов: 8	Всего листов выписки: 26
15.09.2025г. № КУВИ-001/2025-174414029			
Кадастровый номер:		78:37:0017314:40	
План (чертеж, схема) части земельного участка		Учетный номер части: 78:37:0017314:40/4	
			
Масштаб 1:200	Условные обозначения:		

полное наименование должности	 ДОКУМЕНТ ПОДПИСАН ЭЛЕКТРОННОЙ ПОДПИСЬЮ Сертификат: 009F0BDC181A023B64597F1E2579BEFB50 Владелец: ФЕДЕРАЛЬНАЯ СЛУЖБА ГОСУДАРСТВЕННОЙ РЕГИСТРАЦИИ, КАДАСТРА И КАРТОГРАФИИ Действителен: с 02.08.2024 по 26.10.2025	инициалы, фамилия

Земельный участок			
вид объекта недвижимости			
Лист № 4 раздела 4	Всего листов раздела 4: 5	Всего разделов: 8	Всего листов выписки: 26
15.09.2025г. № КУВИ-001/2025-174414029			
Кадастровый номер:		78:37:0017314:40	
План (чертеж, схема) части земельного участка		Учетный номер части: 78:37:0017314:40/5	
			
Масштаб 1:200	Условные обозначения:		

полное наименование должности	 ДОКУМЕНТ ПОДПИСАН ЭЛЕКТРОННОЙ ПОДПИСЬЮ Сертификат: 009F0BDC181A023B64597F1E2579BEFB50 Владелец: ФЕДЕРАЛЬНАЯ СЛУЖБА ГОСУДАРСТВЕННОЙ РЕГИСТРАЦИИ, КАДАСТРА И КАРТОГРАФИИ Действителен: с 02.08.2024 по 26.10.2025	инициалы, фамилия

Земельный участок			
вид объекта недвижимости			
Лист № 5 раздела 4	Всего листов раздела 4: 5	Всего разделов: 8	Всего листов выписки: 26
15.09.2025г. № КУВИ-001/2025-174414029			
Кадастровый номер:		78:37:0017314:40	
План (чертеж, схема) части земельного участка		Учетный номер части: 78:37:0017314:40/6	
			
Масштаб 1:200		Условные обозначения:	

полное наименование должности		ДОКУМЕНТ ПОДПИСАН ЭЛЕКТРОННОЙ ПОДПИСЬЮ	инициалы, фамилия
	Сертификат: 009F0BDC181A023B64597F1E2579BEFB50		
	Владелец: ФЕДЕРАЛЬНАЯ СЛУЖБА ГОСУДАРСТВЕННОЙ РЕГИСТРАЦИИ, КАДАСТРА И КАРТОГРАФИИ Действителен: с 02.08.2024 по 26.10.2025		



Выписка из Единого государственного реестра недвижимости об объекте недвижимости  
Сведения о частях земельного участка

Земельный участок				
вид объекта недвижимости				
Лист № 1 раздела 4.1		Всего листов раздела 4.1: 3	Всего разделов: 8	Всего листов выписки: 26
15.09.2025г. № КУВИ-001/2025-174414029				
Кадастровый номер:		78:37:0017314:40		
Учетный номер части	Площадь, м2	Содержание ограничения в использовании или ограничения права на объект недвижимости или обременения объекта недвижимости		
1	2	3		
78:37:0017314:40/2	742	вид ограничения (обременения): ограничения прав на земельный участок, предусмотренные статьей 56 Земельного кодекса Российской Федерации; Срок действия: не установлен; Содержание ограничения (обременения): Водоохранная зона водного объекта		
78:37:0017314:40/3	47	вид ограничения (обременения): ограничения прав на земельный участок, предусмотренные статьей 56 Земельного кодекса Российской Федерации; Срок действия: не установлен; Содержание ограничения (обременения): Зона градостроительных ограничений		
78:37:0017314:40/4	7	вид ограничения (обременения): ограничения прав на земельный участок, предусмотренные статьей 56 Земельного кодекса Российской Федерации; Срок действия: не установлен; Содержание ограничения (обременения): Охранная зона водопроводных сетей		
78:37:0017314:40/5	69	вид ограничения (обременения): ограничения прав на земельный участок, предусмотренные статьей 56 Земельного кодекса Российской Федерации; Срок действия: не установлен; Содержание ограничения (обременения): Прибрежная защитная полоса водного объекта		
78:37:0017314:40/6	64	вид ограничения (обременения): ограничения прав на земельный участок, предусмотренные статьей 56 Земельного кодекса Российской Федерации; Срок действия: не установлен; реквизиты документа-основания: распоряжение Комитет по природопользованию, охране окружающей среды и обеспечению экологической безопасности Правительства Санкт-Петербурга "О внесении изменений в распоряжение Комитет по природопользованию, охране окружающей среды и обеспечению экологической безопасности от 02.08.2018 № 246-р" от 21.06.2021 № 252-р выдан: Комитет по природопользованию, охране окружающей среды и обеспечению экологической безопасности Правительства Санкт-Петербурга; Содержание ограничения (обременения): В границах прибрежных защитных полос запрещается: 1) использование сточных вод в целях регулирования плодородия почв; 2) размещение кладбищ, скотомогильников, объектов размещения отходов производства и потребления, химических, взрывчатых, токсичных, отравляющих и ядовитых веществ, пунктов захоронения радиоактивных отходов; 3) осуществление авиационных мер по борьбе с вредными организмами; 4) движение и стоянка транспортных средств (кроме специальных транспортных средств), за исключением их движения по дорогам и стоянки на дорогах и в специально оборудованных местах, имеющих твердое покрытие; 5) строительство и реконструкция автозаправочных станций, складов горюче-смазочных материалов (за исключением случаев, если автозаправочные станции, склады горюче-смазочных материалов размещены на территориях портов,		




ДОКУМЕНТ ПОДПИСАН  
ЭЛЕКТРОННОЙ ПОДПИСЬЮ

Сертификат: 009F0BDC181A023B64597F1E2579BEFB50  
Владелец: ФЕДЕРАЛЬНАЯ СЛУЖБА ГОСУДАРСТВЕННОЙ  
РЕГИСТРАЦИИ, КАДАСТРА И КАРТОГРАФИИ  
Действителен: с 02.08.2024 по 26.10.2025


полное наименование должности	инициалы, фамилия
-------------------------------	-------------------

Земельный участок			
вид объекта недвижимости			
Лист № 2 раздела 4.1	Всего листов раздела 4.1: 3	Всего разделов: 8	Всего листов выписки: 26
15.09.2025г. № КУВИ-001/2025-174414029			
Кадастровый номер:		78:37:0017314:40	

		инфраструктуры внутренних водных путей, в том числе баз (сооружений) для стоянки маломерных судов, объектов органов федеральной службы безопасности), станций технического обслуживания, используемых для технического осмотра и ремонта транспортных средств, осуществление мойки транспортных средств; 6) размещение специализированных хранилищ пестицидов и агрохимикатов, применение пестицидов и агрохимикатов; 7) сброс сточных, в том числе дренажных, вод; 8) разведка и добыча общераспространенных полезных ископаемых (за исключением случаев, если разведка и добыча общераспространенных полезных ископаемых осуществляются пользователями недр, осуществляющими разведку и добычу иных видов полезных ископаемых, в границах предоставленных им в соответствии с законодательством Российской Федерации о недрах горных отводов и (или) геологических отводов на основании утвержденного технического проекта в соответствии со статьей 19.1 Закона Российской Федерации от 21 февраля 1992 года N 2395-I "О недрах"); 9) распашка земель; 10) размещение отвалов размываемых грунтов; 11) выпас сельскохозяйственных животных и организация для них летних лагерей, ванн.; Реестровый номер границы: 78:00-6.473; Вид объекта реестра границ: Зона с особыми условиями использования территории; Вид зоны по документу: Прибрежная защитная полоса реки Невы (ИД 1241); Тип зоны: Прибрежная защитная полоса
	Весь	вид ограничения (обременения): ограничения прав на земельный участок, предусмотренные статьей 56 Земельного кодекса Российской Федерации; Срок действия: не установлен; реквизиты документа-основания: распоряжение Комитет по природопользованию, охране окружающей среды и обеспечению экологической безопасности Правительства Санкт-Петербурга "О внесении изменений в распоряжение Комитет по природопользованию, охране окружающей среды и обеспечению экологической безопасности от 02.08.2018 № 246-р" от 21.06.2021 № 252-р выдан: Комитет по природопользованию, охране окружающей среды и обеспечению экологической безопасности Правительства Санкт-Петербурга; Содержание ограничения (обременения): В границах водоохранных зон запрещается: 1) использование сточных вод в целях регулирования плодородия почв; 2) размещение кладбищ, скотомогильников, объектов размещения отходов производства и потребления, химических, взрывчатых, токсичных, отравляющих и ядовитых веществ, пунктов захоронения радиоактивных отходов; 3) осуществление авиационных мер по борьбе с вредными организмами; 4) движение и стоянка транспортных средств (кроме специальных транспортных средств), за исключением их движения по дорогам и стоянки на дорогах и в специально оборудованных местах, имеющих твердое покрытие; 5) строительство и реконструкция автозаправочных станций, складов горюче-смазочных материалов (за исключением случаев, если автозаправочные станции, склады горюче-смазочных материалов размещены на территориях портов, инфраструктуры внутренних водных путей, в том числе баз (сооружений) для стоянки маломерных судов, объектов органов федеральной службы безопасности), станций технического обслуживания, используемых для технического осмотра и ремонта транспортных средств, осуществление мойки транспортных средств; 6) размещение специализированных хранилищ пестицидов и агрохимикатов, применение пестицидов и агрохимикатов; 7) сброс сточных, в том числе дренажных, вод; 8) разведка и добыча общераспространенных полезных ископаемых (за исключением случаев, если разведка и добыча общераспространенных

полное наименование должности		ДОКУМЕНТ ПОДПИСАН ЭЛЕКТРОННОЙ ПОДПИСЬЮ	инициалы, фамилия
	Сертификат: 009F0BDC181A023B64597F1E2579BEFB50 Владелец: ФЕДЕРАЛЬНАЯ СЛУЖБА ГОСУДАРСТВЕННОЙ РЕГИСТРАЦИИ, КАДАСТРА И КАРТОГРАФИИ Действителен: с 02.08.2024 по 26.10.2025		

Земельный участок			
вид объекта недвижимости			
Лист № 3 раздела 4.1	Всего листов раздела 4.1: 3	Всего разделов: 8	Всего листов выписки: 26
15.09.2025г. № КУВИ-001/2025-174414029			
Кадастровый номер:		78:37:0017314:40	
		<p>полезных ископаемых осуществляются пользователями недр, осуществляющими разведку и добычу иных видов полезных ископаемых, в границах предоставленных им в соответствии с законодательством Российской Федерации о недрах горных отводов и (или) геологических отводов на основании утвержденного технического проекта в соответствии со статьей 19.1 Закона Российской Федерации от 21 февраля 1992 года N 2395-I "О недрах"; Реестровый номер границы: 78:00-6.474; Вид объекта реестра границ: Зона с особыми условиями использования территории; Вид зоны по документу: Водоохранная зона реки Невы (ИД 1241); Тип зоны: Водоохранная зона</p>	
	Весь	<p>вид ограничения (обременения): ограничения прав на земельный участок, предусмотренные статьей 56 Земельного кодекса Российской Федерации; Срок действия: не установлен; реквизиты документа-основания: приказ Первого заместителя министра обороны Российской Федерации от 04.10.2022 № 946 выдан: Министерство обороны Российской Федерации; Содержание ограничения (обременения): В соответствии с п. 1, 3 Статьи 47 Воздушного кодекса РФ от 19 марта 1997 г. №60-ФЗ, Приаэродромная территория устанавливается актом уполномоченного Правительством Российской Федерации федерального органа исполнительной власти в целях обеспечения безопасности полетов воздушных судов, перспективного развития аэропорта и исключения негативного воздействия оборудования аэродрома и полетов воздушных судов на здоровье человека и окружающую среду в соответствии с настоящим Кодексом, земельным законодательством, законодательством о градостроительной деятельности с учетом требований законодательства в области обеспечения санитарно-эпидемиологического благополучия населения. На приаэродромной территории выделяются семь подзон, в которых устанавливаются ограничения использования объектов недвижимости и осуществления деятельности.; Реестровый номер границы: 78:00-6.555; Вид объекта реестра границ: Зона с особыми условиями использования территории; Вид зоны по документу: Приаэродромная территория аэродрома совместного базирования «Пушкин»; Тип зоны: Охранная зона транспорта</p>	

полное наименование должности	 ДОКУМЕНТ ПОДПИСАН ЭЛЕКТРОННОЙ ПОДПИСЬЮ Сертификат: 009F0BDC181A023B64597F1E2579BEFB50 Владелец: ФЕДЕРАЛЬНАЯ СЛУЖБА ГОСУДАРСТВЕННОЙ РЕГИСТРАЦИИ, КАДАСТРА И КАРТОГРАФИИ Действителен: с 02.08.2024 по 26.10.2025	инициалы, фамилия

Выписка из Единого государственного реестра недвижимости об объекте недвижимости  
Сведения о частях земельного участка


Земельный участок			
вид объекта недвижимости			
Лист № 1 раздела 4.2	Всего листов раздела 4.2: 5	Всего разделов: 8	Всего листов выписки: 26
15.09.2025г. № КУВИ-001/2025-174414029			
Кадастровый номер:		78:37:0017314:40	

Сведения о характерных точках границы части (частей) земельного участка				
Учетный номер части: 78:37:0017314:40/2				
Система координат СК-1964				
Номер точки	Координаты, м		Описание закрепления на местности	Средняя квадратичная погрешность определения координат характерных точек границ земельного участка, м
	X	Y		
1	2	3	4	5
1	79986.79	129556.23	-	-
2	79985.59	129553.02	-	-
3	79963.19	129522.1	-	-
4	79948.77	129531.75	-	-
5	79971.96	129565.84	-	-
1	79986.79	129556.23	-	-


полное наименование должности			инициалы, фамилия
	ДОКУМЕНТ ПОДПИСАН		
	ЭЛЕКТРОННОЙ ПОДПИСЬЮ		
	Сертификат: 009F0BDC181A023B64597F1E2579BEFB50		
	Владелец: ФЕДЕРАЛЬНАЯ СЛУЖБА ГОСУДАРСТВЕННОЙ		
	РЕГИСТРАЦИИ, КАДАСТРА И КАРТОГРАФИИ		
	Действителен: с 02.08.2024 по 26.10.2025		



Земельный участок				
вид объекта недвижимости				
Лист № 2 раздела 4.2	Всего листов раздела 4.2: 5	Всего разделов: 8	Всего листов выписки: 26	
15.09.2025г. № КУВИ-001/2025-174414029				
Кадастровый номер:		78:37:0017314:40		
Сведения о характерных точках границы части (частей) земельного участка				
Учетный номер части: 78:37:0017314:40/3				
Система координат СК-1964				
Номер точки	Координаты, м		Описание закрепления на местности	Средняя квадратичная погрешность определения координат характерных точек границ земельного участка, м
	X	Y		
1	2	3	4	5
1	79970.6	129563.84	-	-
2	79985.78	129553.53	-	-
3	79986.79	129556.23	-	-
4	79971.96	129565.84	-	-
1	79970.6	129563.84	-	-

ПОЛНОЕ НАИМЕНОВАНИЕ ДОЛЖНОСТИ	 ДОКУМЕНТ ПОДПИСАН ЭЛЕКТРОННОЙ ПОДПИСЬЮ	инициалы, фамилия
	Сертификат: 009F0BDC181A023B64597F1E2579BEFB50	
	Владелец: ФЕДЕРАЛЬНАЯ СЛУЖБА ГОСУДАРСТВЕННОЙ РЕГИСТРАЦИИ, КАДАСТРА И КАРТОГРАФИИ Действителен: с 02.08.2024 по 26.10.2025	

Земельный участок				
вид объекта недвижимости				
Лист № 3 раздела 4.2		Всего листов раздела 4.2: 5		Всего разделов: 8
Всего листов выписки: 26				
15.09.2025г. № КУВИ-001/2025-174414029				
Кадастровый номер:			78:37:0017314:40	
Сведения о характерных точках границы части (частей) земельного участка				
Учетный номер части: 78:37:0017314:40/4				
Система координат СК-1964				
Номер точки	Координаты, м		Описание закрепления на местности	Средняя квадратичная погрешность определения координат характерных точек границ земельного участка, м
	X	Y		
1	2	3	4	5
1	79986.48	129555.4	-	-
2	79973.41	129564.9	-	-
3	79986.79	129556.23	-	-
1	79986.48	129555.4	-	-


полное наименование должности	 ДОКУМЕНТ ПОДПИСАН ЭЛЕКТРОННОЙ ПОДПИСЬЮ Сертификат: 009F0BDC181A023B64597F1E2579BEFB50 Владелец: ФЕДЕРАЛЬНАЯ СЛУЖБА ГОСУДАРСТВЕННОЙ РЕГИСТРАЦИИ, КАДАСТРА И КАРТОГРАФИИ Действителен: с 02.08.2024 по 26.10.2025	инициалы, фамилия

Земельный участок			
вид объекта недвижимости			
Лист № 4 раздела 4.2	Всего листов раздела 4.2: 5	Всего разделов: 8	Всего листов выписки: 26


15.09.2025г. № КУВИ-001/2025-174414029

Кадастровый номер: 78:37:0017314:40

Сведения о характерных точках границы части (частей) земельного участка				
Учетный номер части: 78:37:0017314:40/5				
Система координат СК-1964				
Номер точки	Координаты, м		Описание закрепления на местности	Средняя квадратичная погрешность определения координат характерных точек границ земельного участка, м
	X	Y		
1	2	3	4	5
1	79970.53	129563.74	-	-
2	79977.69	129557.62	-	-
3	79979.8	129555.37	-	-
4	79982.03	129553.7	-	-
5	79984.25	129552.15	-	-
6	79984.73	129551.84	-	-
7	79985.59	129553.02	-	-
8	79986.79	129556.23	-	-
9	79971.96	129565.84	-	-
1	79970.53	129563.74	-	-

полное наименование должности	 ДОКУМЕНТ ПОДПИСАН ЭЛЕКТРОННОЙ ПОДПИСЬЮ Сертификат: 009F0BDC181A023B64597F1E2579BEFB50 Владелец: ФЕДЕРАЛЬНАЯ СЛУЖБА ГОСУДАРСТВЕННОЙ РЕГИСТРАЦИИ, КАДАСТРА И КАРТОГРАФИИ Действителен: с 02.08.2024 по 26.10.2025	инициалы, фамилия

Земельный участок				
вид объекта недвижимости				
Лист № 5 раздела 4.2		Всего листов раздела 4.2: 5		Всего разделов: 8
Всего листов выписки: 26				
15.09.2025г. № КУВИ-001/2025-174414029				
Кадастровый номер:		78:37:0017314:40		
Сведения о характерных точках границы части (частей) земельного участка				
Учетный номер части: 78:37:0017314:40/6				
Система координат				
Номер точки	Координаты, м		Описание закрепления на местности	Средняя квадратичная погрешность определения координат характерных точек границ земельного участка, м
	X	Y		
1	2	3	4	5
1	79985.59	129553.02	-	-
2	79986.79	129556.23	-	-
3	79971.96	129565.84	-	-
4	79971.62	129565.34	-	-
5	79978.14	129556.73	-	-
6	79984.29	129551.23	-	-
1	79985.59	129553.02	-	-

полное наименование должности	 ДОКУМЕНТ ПОДПИСАН ЭЛЕКТРОННОЙ ПОДПИСЬЮ Сертификат: 009F0BDC181A023B64597F1E2579BEFB50 Владелец: ФЕДЕРАЛЬНАЯ СЛУЖБА ГОСУДАРСТВЕННОЙ РЕГИСТРАЦИИ, КАДАСТРА И КАРТОГРАФИИ Действителен: с 02.08.2024 по 26.10.2025	инициалы, фамилия

**АКТ**  
обследования земельного участка

«19» сентября 2025 г.

Сотрудником СПб ГКУ «Имущество Санкт-Петербурга» Боровым А.Н. проведено полевое обследование земельного участка:

1. Адрес: Санкт-Петербург, посёлок Усть-Ижора, Шлиссельбургское шоссе, дом 181, литера А.
2. Площадь: 742 кв. м.
3. Кадастровый номер: 78:37:0017314:40
4. Цель использования: \_\_\_\_\_
5. Сведения об обременениях:  
Реквизиты договора аренды: \_\_\_\_\_ (при наличии)  
Арендатор: \_\_\_\_\_ (при наличии)
6. В результате полевого обследования земельного участка установлено:  
Земельный участок с грунтовым покрытием и древесно-кустарниковой растительностью.  
На участке расположено частично разрушенный дом. Участок не огорожен, доступ не ограничен.

Приложение: Акт проверки с материалами фотофиксации на 3 л.

Инспектор по земельным участкам  
отдела проведения проверок и обследований  
земельных участков и объектов нежилого фонда  
СПб ГКУ «Имущество Санкт-Петербурга»

  
(подпись)

Боровой А.Н.  
(ФИО)

Акт согласован:  
Начальник отдела проведения проверок и обследований  
земельных участков и объектов нежилого фонда  
СПб ГКУ «Имущество Санкт-Петербурга»

  
(подпись)

Горбунов В.Д.  
(ФИО)























Земельные участки: 78:37:0017314:40



Кадастровый номер	78:37:0017314:40
Статус	Учтенный
Адрес	Санкт-Петербург, посёлок Усть-Ижора, Шлиссельбургское шоссе, дом 181, литера А, (Санкт- Петербург, посёлок Усть- Ижора, Шлиссельбургское шоссе, дом 181, литера А)
Вид разрешенного использования	для размещения индивидуального жилого дома (индивидуальных жилых домов)
Фактическая площадь(кв.м.)	
Уточненная площадь(кв.м.)	742
Декларированная площадь(кв.м.)	
Вид права	Долевая собственность
Дата учета	03.07.2008
Кадастровая стоимость, руб.	3135409.37
Предыдущие кадастровые номера	
Кадастровый № до 27.08.2012	78:37:17314:40
Есть кадастровая съёмка?	Да
Информация об аренде	Не сдавался







ПРАВИТЕЛЬСТВО САНКТ-ПЕТЕРБУРГА  
КОМИТЕТ ПО ГОСУДАРСТВЕННОМУ  
КОНТРОЛЮ, ИСПОЛЬЗОВАНИЮ  
И ОХРАНЕ ПАМЯТНИКОВ ИСТОРИИ  
И КУЛЬТУРЫ

САНКТ-ПЕТЕРБУРГСКОЕ  
ГОСУДАРСТВЕННОЕ КАЗЕННОЕ  
УЧРЕЖДЕНИЕ  
"ЦЕНТР ИНФОРМАЦИОННОГО  
ОБЕСПЕЧЕНИЯ ОХРАНЫ ОБЪЕКТОВ  
КУЛЬТУРНОГО НАСЛЕДИЯ"  
(СПб ГКУ ЦИОООН)

ул. Зодчего Росси, д. 1-3, литера А, помещ. 23-Н,

Санкт-Петербург, 191023

тел. (812) 417-22-30

<http://ciooon.kgiop.gov.spb.ru>

**Email:** [ciooon@kgiop.gov.spb.ru](mailto:ciooon@kgiop.gov.spb.ru)

ОКПО 13826090 ОГРН 1129847027530

ИНН/КПП 7840482916/784001001

**Исполняющему обязанности начальника  
Управления приватизации и  
корпоративных отношений Комитета  
имущественных отношений  
Санкт-Петербурга**

**Иванову Е.А.**

№01-43-23759/25-0-1 от 18.09.2025

№ 01-43-23759/25-0-0 от 17.09.2025

На № 05-26-91163/25-0-1 от 17.09.2025

На Ваше обращение сообщаем, что земельный участок по адресу: **Санкт-Петербург, поселок Усть-Ижора, Шлиссельбургское шоссе, дом 181, литера А** (кадастровый номер: 78:37:0017314:40) расположен в границах:

- территории объекта культурного наследия регионального значения достопримечательное место «Участок Шлиссельбургского тракта с лицевой фоновой застройкой» (адрес НПА: пос. Усть-Ижора, в границах между домовладениями по адресам: Шлиссельбургское ш., 169; Шлиссельбургское ш., 251).

Территории объектов культурного наследия подлежат государственной охране и использованию в соответствии с Федеральным законом от 25.06.2002 № 73-ФЗ «Об объектах культурного наследия (памятниках истории и культуры) народов Российской Федерации», Законом Санкт-Петербурга от 12.07.2007 № 333-64 «Об охране объектов культурного наследия в Санкт-Петербурге», а также иными нормативными правовыми актам.

В силу пункта 7 статьи 48 Федерального закона от 25.06.2002 № 73-ФЗ «Об объектах культурного наследия (памятниках истории и культуры) народов Российской Федерации» (далее – Закон 73-ФЗ) в случае, если к моменту заключения договора, предусматривающего передачу права собственности на объект культурного наследия, включенный в реестр, либо права владения и (или) пользования таким имуществом, в отношении указанного объекта, действует охранное обязательство, предусмотренное статьей 47.6 Закона 73-ФЗ, такой договор должен содержать в качестве существенного условия обязательство лица, у которого на основании такого договора возникает право собственности на указанное имущество или право владения и (или) пользования этим имуществом, по выполнению требований, предусмотренных соответствующим охранным обязательством, порядок и условия их выполнения.

В случае отсутствия в таком договоре указанного существенного условия сделка является ничтожной.


В пределах границ вышеуказанного земельного участка отсутствуют выявленные объекты культурного наследия, а также защитная зона объектов культурного наследия.

К границам участка непосредственно не примыкают объекты (выявленные объекты) культурного наследия.

Согласно приказу Минкультуры России от 30.10.2020 № 1295 (ред. от 03.09.2024) «Об утверждении предмета охраны, границ территории и требований к градостроительным регламентам в границах территории исторического поселения федерального значения город Санкт-Петербург» (далее – историческое поселение), участок расположен вне границ территории исторического поселения.

Данное письмо носит информативный характер и не является разрешением на производство работ.

**Начальник отдела информации об  
объектах культурного наследия и  
режимах зон охраны**



**Е.В. Коробкова**

Гильфанова Е.И.  
(812) 417-43-46





ПРАВИТЕЛЬСТВО САНКТ-ПЕТЕРБУРГА  
КОМИТЕТ ПО ГРАДОСТРОИТЕЛЬСТВУ  
И АРХИТЕКТУРЕ

пл. Ломоносова, д. 2, Санкт-Петербург, 191023  
Тел.: (812) 576-16-00 Факс: (812) 576-34-98  
E-mail: kga@kga.gov.spb.ru Сайт: <http://www.kgainfo.spb.ru>

№01-39-5-7851/25 от 25.09.2025

На № 05-26-91163/25-0-1 от 17.09.2025

**Исполняющему обязанности  
начальника Управления  
приватизации и корпоративных  
отношений Комитета имущественных  
отношений Санкт-Петербурга**

**Иванову Е.А.**

**Уважаемый Евгений Александрович!**

Комитет по градостроительству и архитектуре (далее – Комитет), рассмотрев обращение Управления приватизации и корпоративных отношений Комитета имущественных отношений Санкт-Петербурга по вопросу предоставления информации в отношении земельного участка площадью 742 кв.м по адресу: Санкт-Петербург, поселок Усть-Ижора, Шлиссельбургское шоссе, дом 181, литера А, с кадастровым номером 78:37:0017314:40 (далее – Участок), в пределах своей компетенции сообщает.

Согласно сведениям государственной информационной системы Санкт-Петербурга «Автоматизированная информационная система управления градостроительной деятельностью» Участок расположен:

- в соответствии с Законом Санкт-Петербурга от 21.12.2005 № 728-99 (в редакции от 26.12.2023) «О Генеральном плане Санкт-Петербурга», в границах функциональной зоны «Ж1» (зона застройки индивидуальными жилыми домами);

- в соответствии с Правилами землепользования и застройки Санкт-Петербурга, утвержденными постановлением Правительства Санкт-Петербурга от 21.06.2016 № 524, в границах жилой зоны индивидуальных отдельно стоящих жилых домов с участками не менее 1200 квадратных метров с включением объектов социально-культурного и коммунально-бытового назначения, связанных с проживанием граждан, а также объектов инженерной инфраструктуры «Т1Ж2-2»;

- в соответствии с Законом Санкт-Петербурга от 24.12.2008 № 820-7 «О границах объединенных зон охраны объектов культурного наследия, расположенных на территории Санкт-Петербурга, режимах использования земель и требованиях к градостроительным регламентам в границах указанных зон» вне границ объединенных зон охраны объектов культурного наследия; в границах объекта культурного наследия – достопримечательное место «Участок Шлиссельбургского тракта с лицевой фоновой застройкой» (пос. Усть-Ижора, в границах между домовладениями по адресам: Шлиссельбургское ш., 169; Шлиссельбургское ш., 251);

- в границах водоохранной зоны водного объекта; северо-восточная часть Участка в границах прибрежной защитной полосы водного объекта;

- в границах 3,4 подзон приаэродромной территории;
- «красные линии» улично-дорожной сети не пересекают образуемый земельный участок.

Утвержденная документация по планировке территории, в границах которой расположен Участок, отсутствует и в настоящее время не разрабатывается.

Комитет принципиально не возражает против вовлечения в хозяйственный оборот 18/24 долей Участка, в том числе путем реализации на торгах.

Учитывая, что Участок расположен в границах объекта культурного наследия – достопримечательное место «Участок Шлиссельбургского тракта с лицевой фоновой застройкой», указанный вопрос целесообразно согласовать с Комитетом по государственному контролю, использованию и охране памятников истории и культуры.

**Временно исполняющий  
обязанности начальника  
Управления застройки города**

**Л.В.Марковская**

ДОКУМЕНТ ПОДПИСАН  
ЭЛЕКТРОННОЙ ПОДПИСЬЮ

Сертификат 00AF167566CE84A352146892480B44120B

Владелец Марковская Лидия Васильевна

Действителен с 26.02.2025 по 22.05.2026





ПРАВИТЕЛЬСТВО САНКТ-ПЕТЕРБУРГА

КОМИТЕТ  
ИМУЩЕСТВЕННЫХ ОТНОШЕНИЙ  
САНКТ-ПЕТЕРБУРГА

**САНКТ-ПЕТЕРБУРГСКОЕ  
ГОСУДАРСТВЕННОЕ КАЗЁННОЕ  
УЧРЕЖДЕНИЕ**

**«ИМУЩЕСТВО САНКТ-ПЕТЕРБУРГА»**

ул. Новгородская, д. 20, литера А, помещение 2-Н,  
Санкт-Петербург, 191124  
Тел. (812)576-22-88 E-mail: gku@commim.spb.ru  
ОКПО 15807530 ОКОГУ 4210014  
ОГРН 1177847189190  
ИНН 7840066803/КПП 784201001

17.09.2025 № ИАО--255/25

На № УПКО--1941/25 от 17.09.2025

О предоставлении сведений из региональной  
информационной системы "Геоинформационная  
система Санкт-Петербурга"

Начальнику отдела приватизации  
Управления приватизации и корпоративных  
отношений Комитета имущественных  
отношений Санкт-Петербурга

Иванову Е.А.

Уважаемый Евгений Александрович!

В соответствии с постановлением Правительства Санкт-Петербурга от 14.04.2017 №281 "О создании Санкт-Петербургского государственного казенного учреждения "Имущество Санкт-Петербурга" (далее – Учреждение) и Уставом Учреждения, утвержденным распоряжением Комитета имущественных отношений Санкт-Петербурга (далее – Комитет) от 18.05.2017 №96-р, Учреждением осуществляется материально-техническое обеспечение реализации полномочий Комитета в сфере управления и распоряжения государственным имуществом Санкт-Петербурга, полномочия по заключению и сопровождению договоров аренды на земельные участки и внесение изменений в действующие договоры аренды переданы Учреждению.

На Ваш запрос

17.09.2025 № УПКО—1941/25

(реквизиты заявления)

о предоставлении информации из региональной информационной системы «Геоинформационная система Санкт-Петербурга» (далее «РГИС Санкт-Петербурга») сообщаю:

по сведениям «РГИС Санкт-Петербурга» на 17.09.2025  
(дата)

испрашиваемая территория расположена:

**Санкт-Петербург, посёлок Усть-Ижора, Шлиссельбургское шоссе, дом 181, литера А**  
(описание местоположения)

**Санкт-Петербург, посёлок Усть-Ижора, Шлиссельбургское шоссе, дом 181, литера А**  
(описание местоположения по заявлению)

относится к категории земель: земли населенных пунктов,

имеет площадь 742 кв. м.

В границах испрашиваемой территории расположены объекты недвижимости, прошедшие кадастровый учет (земельные участки, здания, сооружения, помещения, объекты незавершенного строительства):

*Земельные участки:*

№ п/п	Кадастровый номер	Площадь кв.м.	Вид разрешенного использования	Статус кадастровых сведений в ЕГРН	Ограничения (обременения) в использовании	Адрес, присвоенный в установленном порядке, или описание местоположения границ земельного участка
1	78:37:0017314:40 (78:37:17314:40)	742	для размещения индивидуального жилого дома (индивидуальных жилых домов)	Учтенный	прибрежная защитная полоса водного объекта, зона градостроительных ограничений, водоохранная зона водного объекта, охранный зона водопроводных сетей	Санкт-Петербург, посёлок Усть-Ижора, Шлиссельбургское шоссе, дом 181, литера А, (Санкт-Петербург, посёлок Усть-Ижора, Шлиссельбургское шоссе, дом 181, литера А)

*Здания, сооружения, помещения, объекты незавершенного строительства:*

№ п/п	Кадастровый номер	Адрес, присвоенный в установленном порядке, или описание местоположения границ	Статус кадастровых сведений в ЕГРН
1	78:37:0000000:3359	Санкт-Петербург, поселок Усть-Ижора, газопроводная сеть, литера Б, (Санкт-Петербург, поселок Усть-Ижора, газопроводная сеть, литера Б)	Учтенный
2	78:37:0017314:1082	г. Санкт-Петербург, поселок Усть-	Ранее учтенный



		Ижора, Шлиссельбургское шоссе, дом 181, литера А	
--	--	---	--


На испрашиваемую территорию распространяются следующие ограничения (обременения) в использовании: которые будут уточнены при проведении работ по межеванию: водоохранная зона водного объекта, охранный зона водопроводных сетей, охранный зона газораспределительной сети, прибрежная защитная полоса водного объекта, территория объекта культурного наследия, третья подзона приаэродромной территории, четвертая подзона приаэродромной территории.

*Имущественно-правовой статус испрашиваемого земельного участка:*

1	ЗУ ГКН 78:37:0017314:40
	ВРИ: для размещения индивидуального жилого дома (индивидуальных жилых домов)
	Адрес: Санкт-Петербург, посёлок Усть-Ижора, Шлиссельбургское шоссе, дом 181, литера А, (Санкт-Петербург, поселок Усть-Ижора, Шлиссельбургское шоссе, дом 181, литера А)
	Права: Санкт-Петербург - Общая долевая собственность; гражданин Российской Федерации - Общая долевая собственность доля=6/24
	Аренда:

Приложение: Схема испрашиваемой территории - 2 л.

Заместитель директора

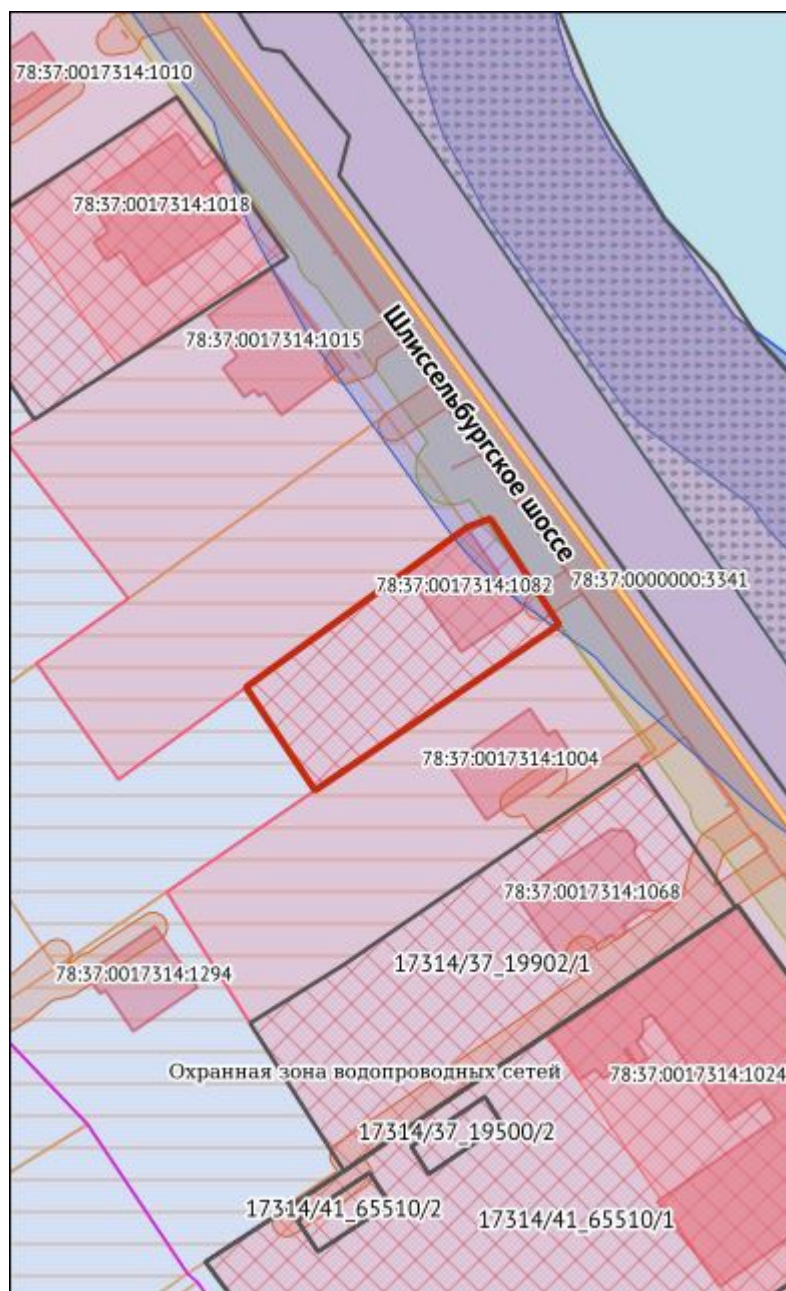


И.А. Крупчатникова

Исп. Смирнов А.В.  
(812) 576-39-53



**Схема  
испрашиваемой территории:  
Санкт-Петербург, посёлок Усть-Ижора, Шлиссельбургское шоссе, дом 181, литера А**



М 1:1000



## Условные обозначения

	Границы испрашиваемого земельного участка/территории
	Объекты капитального строительства (OKS_Palata)
	Здания
	Сооружения (полигоны)
	Сооружения (линии)
	Объекты незавершенного строительства (полигоны)
	Объекты незавершенного строительства (линии)
	Водные объекты
	Озера, крупные реки
	Реки, каналы, ручьи
	Учтенные ЗУ
	ТГР
	Временные ЗУ
	ЗУ ИТК
	Части земельного участка (зоны особого режима использования)
	Геонимы
	Зоны ОРИ
	Охранная зона газораспределительной сети
	Охранная зона магистральных трубопроводов
	Охранная зона водопроводных сетей
	Охранная зона тепловых сетей
	Охранная зона канализационных сетей
	Охранная зона канализационных тоннельных коллекторов
	Охранная зона сетей связи и сооружений связи
	Охранная зона воздушных линий электропередачи
	Охранная зона подземных кабельных линий электропередачи
	Зона минимально допустимых расстояний от объектов газоснабжения
	Охранная зона объектов по производству электрической энергии
	Техническая и охранная зона метрополитена
	Техническая зона Западного скоростного диаметра
	Техническая зона Скоростной платной автомобильной дороги
	Охранная зона Канонерского тоннеля
	Территория объекта культурного наследия
	Охранная зона объектов культурного наследия
	Защитная зона объектов культурного наследия
	Единая охранная зона
	Единая зона регулирования застройки и хозяйственной деятельности
	Единая зона охраняемого природного ландшафта
	Водоохранная зона водного объекта
	Памятник природы
	Зона санитарной охраны подземного источника водоснабжения
	Санитарно-защитная зона предприятий
	Зона охраняемого объекта
	Защитная парковая зона ГАО РАН
	Зона подстанций и других электротехнических сооружений

