

**ПРАВИТЕЛЬСТВО САНКТ- ПЕТЕРБУРГА  
КОМИТЕТ ИМУЩЕСТВЕННЫХ ОТНОШЕНИЙ САНКТ-ПЕТЕРБУРГА**

**РЕШЕНИЕ**

о проведении аукциона на право заключения договора аренды объекта нежилого фонда,  
находящегося в государственной собственности Санкт-Петербурга

от 20.11.2025

№ 052545841/2500

В соответствии с распоряжением Комитета имущественных отношений Санкт-Петербурга от 31.07.2019 № 127-р «О проведении аукционов на право заключения договоров аренды объектов нежилого фонда, находящихся в государственной собственности Санкт-Петербурга»:

1. Провести торги в форме аукциона на право заключения договора аренды объекта нежилого фонда (далее – Аукцион), находящегося в государственной собственности Санкт-Петербурга (далее – Объект), расположенного по адресу: Санкт-Петербург, проспект Луначарского, дом 60, корпус 1, литера Д, помещение 11-Н (ч.п. 10, 11, 12, 13, 14, 15, МОП).

Район Санкт-Петербурга: Выборгский

Кадастровый номер: 78:36:0005520:2442

Этаж: 2

Общая площадь: 69,6 кв.м (с учетом коэффициента потребительских качеств 79,1 кв.м)

Входы: 1 общий со двора

Элементы благоустройства: электроснабжение, отопление, водоснабжение, канализация

Целевое назначение: нежилое

2. Акционерному обществу «Фонд имущества Санкт-Петербурга» обеспечить организацию Аукциона.

3. Проведение Аукциона осуществляется в электронной форме.

4. Установить, что:

4.1. Договор аренды Объекта заключается на 10 лет.

4.2. Начальная цена составляет 428 667,96 (четыреста двадцать восемь тысяч шестьсот шестьдесят семь рублей 96 копеек) (без учета НДС).


5. Ограничения, обременения в отношении Объекта, определяемые в соответствии с заключениями уполномоченных исполнительных органов государственной власти и сведениями из Единого государственного реестра недвижимости: Объект не относится к числу объектов (выявленных объектов) культурного наследия. Объект расположен вне границ зон охраны и защитных зон объектов культурного наследия на территории Санкт-Петербурга.

6. Информация о наличии (отсутствии) перепланировок/переустройства Объекта, не согласованных в установленном порядке: самовольная перепланировка.

7. Информация о наличии (отсутствии) технологического присоединения энергопринимающих устройств, необходимых для электроснабжения Объекта к электрическим сетям: 3,4 (три целых четыре десятых) кВт.

Заместитель  
Комитета

председателя



П.С.Фролов



# РАСЧЕТ

арендной платы за нежилое помещение  
к договору аренды нежилого фонда

№ от г. по адресу:  
194354, г.Санкт-Петербург, проспект Луначарского, д. 60, к. 1, литера Д, помещение N 11-Н  
(ч.п.10,11,12,13,14,15) и МОП

## 1. СПРАВОЧНЫЕ ДАННЫЕ

- 1.1. Наименование предприятия, арендующего данное помещение  
1.2. Существующие ограничения на использование объекта  
Офисное: нет Торговое: нет Промышленное: нет  
1.3. Арендваемая площадь (м.кв.): 79.10  
1.4. Занимаемые этажи: 2 этаж  
1.5. Состояние помещения: нормальное  
1.6. Вход в помещение: общий со двора  
1.7. Тип здания: капитальное  
1.8. Благоустройства: Водоснабжение: есть; Электроснабжение: есть;  
Отопление: есть; Канализация: есть;  
1.9. Коэффициент социальной значимости арендатора: 1.0  
1.10. Расположение:  
Зона: 2  
Координата X: 115 066 Координата Y: 106 152

Тех.этаж: нет;

## 2. РАСЧЕТ АРЕНДНОЙ ПЛАТЫ

### 2.1. Расчетные коэффициенты

Базовая ставка	5 863.000
Арендный	0.700
Местоположения	0.830
Площади	1.012
Занимаемых этажей	0.870
Состояния помещения	1.000
Входа в помещение	0.950
Типа здания	1.000
Элементов благоустройства	
- водоснабжения	1.000
- канализации	1.000
- отопления	1.000
- электричества	1.000
Ставка арендной платы в РУБ. за м.кв. в год (без льгот):	2 849.177
Ставка арендной платы в РУБ. за м.кв. в год:	2 849.177

Индекс изменения размеров ставки арендной платы 1.902064023

Наилучшее использование: Офис

Арендная плата при наилучшем использовании:

Без льгот:

В год: 428 667.96 руб. в квартал: 107 166.99 руб. в месяц: 35 722.33 руб.

Средняя стоимость 1 кв.м. в год: 5 419.32 руб.

Общая арендуемая площадь по договору: 79.10 (помещений: 1)

Количество объектов в расчете: 1

Арендная плата при наилучшем использовании:


Без льгот:

В год: 428 667.96 руб. в квартал: 107 166.99 руб. в месяц: 35 722.33 руб.

С учетом коэффициента социальной значимости:

В год: 428 667.96 руб. в квартал: 107 166.99 руб. в месяц: 35 722.33 руб.

Средняя стоимость 1 кв.м. в год: 5 419.32 руб.

Дата расчета: 12.01.2026 Исполнитель: 

Мотаева Е.И.

Филиал публично-правовой компании "Роскадастр" по Санкт-Петербургу  
полное наименование органа регистрации прав


Выписка из Единого государственного реестра недвижимости об основных характеристиках и зарегистрированных правах на объект недвижимости

Сведения об основных характеристиках объекта недвижимости

На основании запроса от 08.10.2025, поступившего на рассмотрение 08.10.2025, сообщаем, что согласно записям Единого государственного реестра недвижимости:

Раздел 1 Лист 1

Помещение			
вид объекта недвижимости			
Лист № 1 раздела 1	Всего листов раздела 1: 2	Всего разделов: 3	Всего листов выписки: 5
08.10.2025г. № КУВИ-001/2025-187928567			
Кадастровый номер:		78:36:0005520:2442	
Номер кадастрового квартала:		78:36:0005520	
Дата присвоения кадастрового номера:		14.09.2012	
Ранее присвоенный государственный учетный номер:		Кадастровый номер 78:5520:7:17:7	
Местоположение:		Санкт-Петербург, пр-кт. Луначарского, д. 60, корп. 1, литера. Д, пом. 11-Н	
Площадь, м2:		291.7	
Назначение:		Нежилое	
Наименование:		Нежилое помещение	
Номер, тип этажа, на котором расположено помещение, машино-место		Этаж № 2	
Вид жилого помещения:		данные отсутствуют	
Кадастровая стоимость, руб:		16298173.76	
Кадастровые номера иных объектов недвижимости, в пределах которых расположен объект недвижимости:		78:36:0005520:1053	
Виды разрешенного использования:		данные отсутствуют	
Сведения об отнесении жилого помещения к определенному виду жилых помещений специализированного жилищного фонда, к жилым помещениям наемного дома социального использования или наемного дома коммерческого использования:		данные отсутствуют	
Сведения о признании многоквартирного дома аварийным и подлежащим сносу или реконструкции и (или) о признании жилого помещения, в том числе жилого дома, непригодным для проживания:		данные отсутствуют	
Статус записи об объекте недвижимости:		Сведения об объекте недвижимости имеют статус "актуальные, ранее учтенные"	
Особые отметки:		данные отсутствуют	



ДОКУМЕНТ ПОДПИСАН  
ЭЛЕКТРОННОЙ ПОДПИСЬЮ

Сертификат: 009F0BDC181A023B64597F1E2579BEFB50  
Владелец: ФЕДЕРАЛЬНАЯ СЛУЖБА ГОСУДАРСТВЕННОЙ  
РЕГИСТРАЦИИ, КАДАСТРА И КАРТОГРАФИИ  
Действителен: с 02.08.2024 по 26.10.2025

полное наименование должности	инициалы, фамилия
-------------------------------	-------------------


Помещение			
вид объекта недвижимости			
Лист № 2 раздела 1	Всего листов раздела 1: 2	Всего разделов: 3	Всего листов выписки: 5
08.10.2025г. № КУВИ-001/2025-187928567			
Кадастровый номер:		78:36:0005520:2442	
Получатель выписки:		Мотаева Екатерина Игоревна, действующий(ая) на основании документа "" САНКТ-ПЕТЕРБУРГСКОЕ ГОСУДАРСТВЕННОЕ КАЗЕННОЕ УЧРЕЖДЕНИЕ "ИМУЩЕСТВО САНКТ-ПЕТЕРБУРГА"	

полное наименование должности	 ДОКУМЕНТ ПОДПИСАН ЭЛЕКТРОННОЙ ПОДПИСЬЮ Сертификат: 009F0BDC181A023B64597F1E2579BEFB50 Владелец: ФЕДЕРАЛЬНАЯ СЛУЖБА ГОСУДАРСТВЕННОЙ РЕГИСТРАЦИИ, КАДАСТРА И КАРТОГРАФИИ Действителен: с 02.08.2024 по 26.10.2025	инициалы, фамилия

Выписка из Единого государственного реестра недвижимости об основных характеристиках и зарегистрированных правах на объект недвижимости  
Сведения о зарегистрированных правах

Помещение			
вид объекта недвижимости			
Лист № 1 раздела 2	Всего листов раздела 2: 2	Всего разделов: 3	Всего листов выписки: 5
08.10.2025г. № КУВИ-001/2025-187928567			
Кадастровый номер:		78:36:0005520:2442	

1	Правообладатель (правообладатели):	1.1	Санкт-Петербург
	Сведения о возможности предоставления третьим лицам персональных данных физического лица:	1.1.1	данные отсутствуют
2	Вид, номер, дата и время государственной регистрации права:	2.1	Собственность 78-78-01/0181/2009-545 06.05.2009 00:00:00
3	Документы-основания	3.1	Выписка из Реестра собственности Санкт-Петербурга, выдан 27.03.2008  Свидетельство, выдан 27.03.2008
4	Сведения об осуществлении государственной регистрации сделки, права, ограничения права без необходимого в силу закона согласия третьего лица, органа:	4.1	данные отсутствуют
5	Ограничение прав и обременение объекта недвижимости:	не зарегистрировано	
6	Заявленные в судебном порядке права требования:	данные отсутствуют	
7	Сведения о возражении в отношении зарегистрированного права:	данные отсутствуют	
8	Сведения о возможности предоставления третьим лицам персональных данных физического лица	данные отсутствуют	
9	Сведения о наличии решения об изъятии объекта недвижимости для государственных и муниципальных нужд:	данные отсутствуют	
10	Сведения о невозможности государственной регистрации без личного участия правообладателя или его законного представителя:	данные отсутствуют	

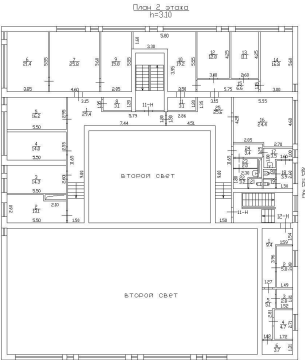
полное наименование должности			инициалы, фамилия
	ДОКУМЕНТ ПОДПИСАН ЭЛЕКТРОННОЙ ПОДПИСЬЮ		
	Сертификат: 009F0BDC181A023B64597F1E2579BEFB50		
	Владелец: ФЕДЕРАЛЬНАЯ СЛУЖБА ГОСУДАРСТВЕННОЙ РЕГИСТРАЦИИ, КАДАСТРА И КАРТОГРАФИИ Действителен: с 02.08.2024 по 26.10.2025		




Помещение			
вид объекта недвижимости			
Лист № 2 раздела 2	Всего листов раздела 2: 2	Всего разделов: 3	Всего листов выписки: 5
08.10.2025г. № КУВИ-001/2025-187928567			
Кадастровый номер:		78:36:0005520:2442	
11	Правопритязания и сведения о наличии поступивших, но не рассмотренных заявлений о проведении государственной регистрации права (перехода, прекращения права), ограничения права или обременения объекта недвижимости, сделки в отношении объекта недвижимости:	отсутствуют	

полное наименование должности	 ДОКУМЕНТ ПОДПИСАН ЭЛЕКТРОННОЙ ПОДПИСЬЮ Сертификат: 009F0BDC181A023B64597F1E2579BEFB50 Владелец: ФЕДЕРАЛЬНАЯ СЛУЖБА ГОСУДАРСТВЕННОЙ РЕГИСТРАЦИИ, КАДАСТРА И КАРТОГРАФИИ Действителен: с 02.08.2024 по 26.10.2025	инициалы, фамилия

Выписка из Единого государственного реестра недвижимости об основных характеристиках и зарегистрированных правах на объект недвижимости  
План расположения помещения, машино-места на этаже (плане этажа)

Помещение			
вид объекта недвижимости			
Лист № 1 раздела 5	Всего листов раздела 5: 1	Всего разделов: 3	Всего листов выписки: 5
08.10.2025г. № КУВИ-001/2025-187928567			
Кадастровый номер: 78:36:0005520:2442		Номер этажа (этажей): 2	
<div></div>			
Масштаб 1			

полное наименование должности		ДОКУМЕНТ ПОДПИСАН ЭЛЕКТРОННОЙ ПОДПИСЬЮ	инициалы, фамилия
	Сертификат: 009F0BDC181A023B64597F1E2579BEFB50		
	Владелец: ФЕДЕРАЛЬНАЯ СЛУЖБА ГОСУДАРСТВЕННОЙ РЕГИСТРАЦИИ, КАДАСТРА И КАРТОГРАФИИ Действителен: с 02.08.2024 по 26.10.2025		

## СПРАВКА ДЛЯ РАСЧЕТА АРЕНДНОЙ ПЛАТЫ



## 1. Сведения об объекте.

Адрес объекта:

Район	Выборгский	Улица	проспект Луначарского		
Номер дома	60	Корпус	1	Литера	Д

Описательный адрес (угловых и сквозных строений):

проспект Луначарского, дом 60, корпус 1

Тип здания:

<input checked="" type="checkbox"/>	Капитальное
<input type="checkbox"/>	Капитальное деревянное

Тип объекта аренды:

<input type="checkbox"/>	здание	<input type="checkbox"/>	часть здания
<input type="checkbox"/>	сооружение	<input type="checkbox"/>	часть сооружения
<input type="checkbox"/>	помещение(я)	<input checked="" type="checkbox"/>	часть(и) помещения(й)

Номер объекта учета \*:

11-Н

Номер помещения(й) (части(ей)), сдаваемого(ых) в аренду \*\*: 11-Н (ч.п.10-15)

Занимаемые этажи:

<input type="checkbox"/>	1-й этаж
<input type="checkbox"/>	2-й этаж (с лифтом)
<input checked="" type="checkbox"/>	2-й этаж (без лифта)
<input type="checkbox"/>	Выше 2-го (с лифтом)
<input type="checkbox"/>	Выше 2-го (без лифта)
<input type="checkbox"/>	Подвал (с заглублением до 1.5 м включительно)
<input type="checkbox"/>	Подвал (с заглублением более 1.5 м)
<input type="checkbox"/>	Цоколь (с заглублением до 0.5 м включительно)
<input type="checkbox"/>	Цоколь (с заглублением более 0.5 м)

☐ Технический этаж

Элементы благоустройства здания:

<input checked="" type="checkbox"/>	Электроснабжение
<input checked="" type="checkbox"/>	Водоснабжение
<input checked="" type="checkbox"/>	Отопление
<input checked="" type="checkbox"/>	Канализация

Элементы благоустройства объекта учета \*:

<input checked="" type="checkbox"/>	Электроснабжение
<input checked="" type="checkbox"/>	Водоснабжение
<input checked="" type="checkbox"/>	Отопление
<input checked="" type="checkbox"/>	Канализация

Элементы благоустройства объекта аренды \*\*: 11-Н (ч.п.10-15)

<input checked="" type="checkbox"/>	Электроснабжение	<input type="checkbox"/>	Водоснабжение
<input checked="" type="checkbox"/>	Отопление	<input type="checkbox"/>	Канализация

Входы в помещение:	Количество:	Номера по ситуационному плану:
С улицы отдельных:		
С улицы общих:		
Со двора отдельных:		
Со двора общих:	1	6
Через проходную:		

Общая площадь здания (кв. м):

(заполняется при учете ПОН)

Общая площадь объекта учета (кв. м):

Общая площадь помещения(й) (части(ей)), сдаваемого в аренду на занимаемом этаже (кв.м):

Коэффициент потребительских качеств \*\*\*:

Общая площадь помещения(й) (части(ей)), сдаваемого(ых) в аренду на занимаемом этаже,

с учетом коэффициента потребительских качеств \*\*\* (кв. м):

Общая площадь объекта аренды (кв.м):

291.7

69.6 11-Н (ч.п.10-15)

1.137

79.1

79.1

## Примечание:

Общая площадь объекта учета по сведениям Единого государственного реестра недвижимости: 291.7 кв.м

В 2012 году (с учетом последующих корректировок, при наличии) в филиал ФГБУ «ФКП Росреестра» по Санкт-Петербургу сведения о помещении были переданы для включения в Государственный кадастр недвижимости (с 01.01.2017 - Единый государственный реестр недвижимости) – верно/неверно (ненужное зачеркнуть)

Сведения о перепланировке и т.д.

Характеристики объекта аренды и тип входа в объект аренды указаны согласно Выписке из ЕГРН от 08.10.2025

№КУВИ-001/2025-187928567. Элементы благоустройства объекта аренды указаны по состоянию на 28.10.2025г.

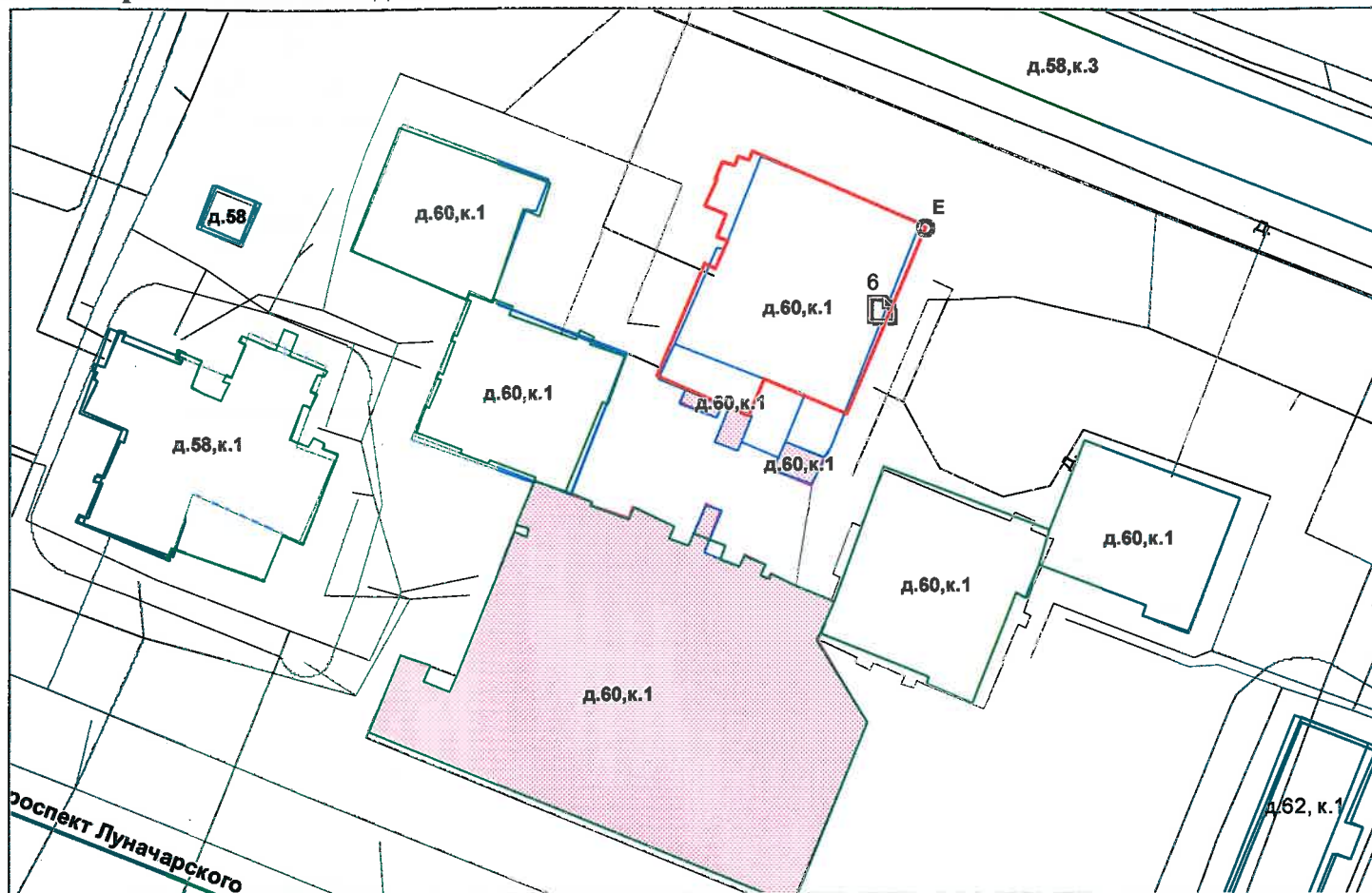
\* не заполняется при учете первичного объекта недвижимости

\*\* не заполняется, если объектом аренды является здание, сооружение

\*\*\* не заполняется, если объект аренды соответствует объекту учета



## 2. Схема расположения входов.



— - границы строения

Дополнительные сведения о строении: \_\_\_\_\_

## 3. Ведомость координат центров входов.

№ п/п	Характерная точка	№ вх.	Координаты центра входа		Примечание
			X, м	Y, м	
1	Е	6	115066.05	106152.36	

Исполнитель: Лебедева Т.С.

Начальник ПИБ Северное департамента Е. В. Тараканова

кадастровой деятельности: Л. С. Ланина

Дата: 28 октября 2025 года

Район:

Выборгский



Прошнуровано  
скреплено печатью

« 28 » 10 20 28 листов

Начальник НИБ Северное  
департамент кадастровой деятельности  
И.Р. Панина



**Санкт-Петербургское государственное казенное учреждение**  
**«Имущество Санкт-Петербурга»**  
**Отдел проведения проверок и обследований**  
**земельных участков и объектов нежилого фонда**

**Акт обследования объекта нежилого фонда**

г. Санкт-Петербург

«14» октября 2025 г.

1. Адрес: г. Санкт-Петербург, пр. Луначарского, д. 60, корп. 1, литера. Д, пом. 11-Н (ч.п.10,11,12,13,14,15, МОП)
2. Площадь: 79,1 кв.м.
3. Этаж: Этаж № 2
4. Вход: 1 общий со двора
5. Кадастровый номер: 78:36:0005520:2442
6. Состояние: нормальное
7. Элементы благоустройства: визуально выявлены элементы: электроснабжения, отопления, в МОП: водоснабжение, канализация.
8. Обследование проводилось с использованием документов технического и кадастрового учета: поэтажный план из выписки ЕГРН от 08.10.2025 г.
9. В результате обследования объекта нежилого фонда установлено:  
Доступ к входной двери пом. 11-Н (ч.п.1) ограничен металлической решеткой находящейся на лестнице.  
Помещение не используется, свободно от имущества третьих лиц.

Визуально выявлены перепланировки:

В ч.п.10 установлена перегородка с дверью (фото №9,10)

Фотофиксация произведена на фотоаппарат Nikon COOLPIX AW130 № 04-5476

Лицо, ответственное за обеспечение доступа:

Приложение: материалы фотофиксации на 4л.

Инспектор по обследованию ЗУ  
отдела проведения проверок и обследований  
земельных участков и объектов нежилого фонда  
СПб ГКУ «Имущество Санкт-Петербурга»

Туркин М.Ю.  
(ФИО)



**Санкт-Петербургское государственное казенное учреждение  
«Имущество Санкт-Петербурга»  
Отдел проведения проверок и обследований  
земельных участков и объектов нежилого фонда**

Акт осмотра объекта нежилого фонда от 14.10.2025, расположенного по адресу:  
г. Санкт-Петербург, пр. Луначарского, д. 60, корп. 1, литера. Д, пом. 11-Н

Фото №1



Фото №2



Фото №3



Фото №4 (общий со двора)



Фото №5



Фото №6 (вход в пом. 11-Н)





**Санкт-Петербургское государственное казенное учреждение  
«Имущество Санкт-Петербурга»  
Отдел проведения проверок и обследований  
земельных участков и объектов нежилого фонда**

Акт осмотра объекта нежилого фонда от 14.10.2025, расположенного по адресу:  
г. Санкт-Петербург, пр. Луначарского, д. 60, корп. 1, литера. Д, пом. 11-Н

Фото №7 (вход в пом. 11-Н)



Фото №9 (ч.п.10)



Фото №11 (ч.п.10)



Фото №8 (вход в пом. 11-Н ч.п.10-15)



Фото №10 (ч.п.10)



Фото №12 (ч.п.11)



**Санкт-Петербургское государственное казенное учреждение  
«Имущество Санкт-Петербурга»  
Отдел проведения проверок и обследований  
земельных участков и объектов нежилого фонда**

Акт осмотра объекта нежилого фонда от 14.10.2025, расположенного по адресу:  
г. Санкт-Петербург, пр. Луначарского, д. 60, корп. 1, литера. Д, пом. 11-Н

Фото №13 (ч.п.11)



Фото №14 (ч.п.12)



Фото №15 (ч.п.13)





Фото №16 (ч.п.14)



Фото №17 (ч.п.14)



Фото №18 (ч.п.15)





**Санкт-Петербургское государственное казенное учреждение  
«Имущество Санкт-Петербурга»  
Отдел проведения проверок и обследований  
земельных участков и объектов нежилого фонда**

Акт осмотра объекта нежилого фонда от 14.10.2025, расположенного по адресу:  
г. Санкт-Петербург, пр. Луначарского, д. 60, корп. 1, литера. Д, пом. 11-Н  
Фото №19 (ч.п.15) Фото №20



Фото №21 (МОП)



Фото №22 (МОП)





ПРАВИТЕЛЬСТВО САНКТ-ПЕТЕРБУРГА  
КОМИТЕТ ПО ГОСУДАРСТВЕННОМУ  
КОНТРОЛЮ, ИСПОЛЬЗОВАНИЮ  
И ОХРАНЕ ПАМЯТНИКОВ ИСТОРИИ  
И КУЛЬТУРЫ

САНКТ-ПЕТЕРБУРГСКОЕ  
ГОСУДАРСТВЕННОЕ КАЗЕННОЕ  
УЧРЕЖДЕНИЕ  
"ЦЕНТР ИНФОРМАЦИОННОГО  
ОБЕСПЕЧЕНИЯ ОХРАНЫ ОБЪЕКТОВ  
КУЛЬТУРНОГО НАСЛЕДИЯ"  
(СПб ГКУ ЦИОООКН)

ул. Зодчего Росси, д. 1-3, литера А, помещ. 23-Н,  
Санкт-Петербург, 191023  
тел. (812) 417-22-30

<http://cioookn.kgiop.gov.spb.ru>

**Email:** [cioookn@kgiop.gov.spb.ru](mailto:cioookn@kgiop.gov.spb.ru)

ОКПО 13826090 ОГРН 1129847027530

ИНН/КПП 7840482916/784001001

Заместителю директора СПб ГКУ  
«Имущество Санкт-Петербурга»

Очкивской О.С.

№01-43-25714/25-0-1 от 08.10.2025

№ 01-43-25714/25-0-0 от 08.10.2025

На № 04-07-24032/25-0-0 от 08.10.2025

На Ваше обращение сообщаем, что объект по адресу: г. Санкт-Петербург, проспект Луначарского, дом 60, корпус 1, литера Д не относится к числу объектов (выявленных объектов) культурного наследия.

Объект расположен вне границ зон охраны и защитных зон объектов культурного наследия на территории Санкт-Петербурга.

Начальник отдела информации об  
объектах культурного наследия и  
режимах зон охраны



ДОКУМЕНТ ПОДПИСАН  
ЭЛЕКТРОННОЙ ПОДПИСЬЮ

Сертификат 6A7E63645C497806FD6B096CDBA48388

Владелец Коробкова Елена Валентиновна

Действителен с 12.02.2025 по 08.05.2026

Е.В. Коробкова

Долгушина М.И.  
(812) 417-43-46



31. 10. 2025



МЧС РОССИИ

**ГЛАВНОЕ УПРАВЛЕНИЕ  
МИНИСТЕРСТВА РОССИЙСКОЙ ФЕДЕРАЦИИ  
ПО ДЕЛАМ ГРАЖДАНСКОЙ ОБОРОНЫ,  
ЧРЕЗВЫЧАЙНЫМ СИТУАЦИЯМ И ЛИКВИДАЦИИ  
ПОСЛЕДСТВИЙ СТИХИЙНЫХ БЕДСТВИЙ  
ПО Г. САНКТ-ПЕТЕРБУРГУ  
(Главное управление МЧС России  
по г. Санкт-Петербургу)**

ул. Большая Морская, д. 40, лит. А  
г. Санкт-Петербург, 190031  
тел. (812) 718-25-05, факс (812) 571-53-34  
**27.10.2025** № **ИБ-130-15017**

На № 04-21-24103/25-0-0 от 09.10.2025

Заместителю директора  
СПб ГКУ «Имущество  
Санкт-Петербурга»

Очкивской О.С.

ул. Новгородская, д. 20, лит. А,  
Санкт-Петербург, 191124

О предоставлении учетных данных

Уважаемая Ольга Сергеевна!

Главное управление МЧС России по г. Санкт-Петербургу на Ваш запрос сообщает, что по итогам инвентаризации защитных сооружений гражданской обороны 2024 года, проведенной в соответствии с Постановлением Правительства Санкт-Петербурга от 28.10.2024 №926, объект недвижимости, расположенный по адресу: Санкт-Петербург, пр. Луначарского, д. 60, корп. 1, лит. Д, пом. 11-Н (ч.п. 10, 11, 12, 13, 14, 15, МОП), не является защитным сооружением гражданской обороны.

Исполняющий обязанности  
начальника Главного управления

Д.Ю. Легенький



ДОКУМЕНТ ПОДПИСАН  
ЭЛЕКТРОННОЙ ПОДПИСЬЮ

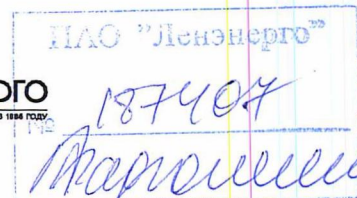
00E9A74DAC5EE8EF847648817EDF26EDB5  
Владелец: Легенький Дмитрий Юрьевич  
Действителен с 14.07.2025 по 07.10.2026

Петроченков Сергей Владимирович  
8 (812) 247-09-95

СПб ГКУ «Имущество СПб»  
№ 04-21-56916/25-0-0  
от 31.10.2025







ПУБЛИЧНОЕ АКЦИОНЕРНОЕ ОБЩЕСТВО  
ЭНЕРГЕТИКИ И ЭЛЕКТРИФИКАЦИИ «ЛЕНЭНЕРГО»

площадь Конституции, д. 1, Санкт-Петербург, 196247

тел.: 8 (800) 700-14-71, факс: 8 (812) 494-32-54, e-mail: office@lenenergo.ru, горячая линия: 8 (812) 494-31-71

А К Т

об осуществлении технологического присоединения

№ 15-26393

от 02 04 20 16 г.

Публичное акционерное общество энергетики и электрификации «Ленэнерго»,

(полное наименование сетевой организации)

именуемое в дальнейшем сетевой организацией, в лице

Начальника департамента технологического присоединения по СПб Тарараксина Леонида Вадимовича,

(должность, Ф.И.О. лица – представителя сетевой организации)

действующего на основании

доверенности №399-15 от 07.10.2015г.

(устава, доверенности, иных документов)

с одной стороны, и

Комитет имущественных отношений Санкт-Петербурга,

(полное наименование заявителя – юридического лица, Ф.И.О. заявителя – физического лица)

именуемый в дальнейшем заявителем с другой стороны, вместе именуемые сторонами, оформили и подписали настоящий акт о нижеследующем.

Характеристики выполненного присоединения:

максимальная мощность: **3,4 (три целых четыре десятых) кВт**, с учетом опосредованно присоединенных энергопринимающих устройств субабонентов.

Энергопринимающие устройства заявителя: **ВРУ объекта в совокупности с питающей, распределительной и групповой сетями.**

№ объекта	Наименование объекта	Адрес объекта
1	Нежилое помещение	Санкт-Петербург, пр. Луначарского, д. 60, к. 1, лит.Д, пом. 11-Н (ч.п.10,11,12,13,14,15) и МОП, площадью 79,1 кв. м.

11-00 "Ленэнерго"  
№ 187407  
Мирошников

№ объекта	Точка присоединения	Источник питания (наименование питающих линий)	Описание точки присоединения	Уровень напряжения (кВ)	Максимальная мощность (кВт)	Категория надежности электрооборудования	Предельное значение коэффициента реактивной мощности (tg φ)	Устройства защиты, релейной защиты, противоаварийной и режимной автоматики
1	РУ-0,38 кВ к/к № 7741 (через распределительную сеть дома)	ПС-212 (РТП-2950, ТП-2940, ф. 212-23/ ф. 212-27)	Контактные соединения коммутационных аппаратов РУ-0,38 кВ кабельного киоска № 7741 и кабельных наконечников кабельных линий 0,38 кВ, отходящих в сторону ГРЩ дома № 60, к.1, лит. Д по пр. Луначарского (через распределительную сеть дома)	0,38/ 0,22	3,4	3	0,35	-

№ объекта	Точка присоединения	Приборы учета			Измерительные трансформаторы тока				Измерительные трансформаторы напряжения			
		Место установки	Тип	Класс точности	Место установки	Тип	Коэффициент трансформации	Класс точности	Место установки	Тип	Коэффициент трансформации	Класс точности
1	В соответствии с актом допуска прибора учета в эксплуатацию № _____											

Подписи сторон:

**Заявитель:**  
КИО СПб

Председатель

/Тарараксин Л.В./

/Лудинова Ю.В./



Исп.: Рафальская М.Я.  
555-39-96  
15-26393-СР