

ПРАВИТЕЛЬСТВО САНКТ- ПЕТЕРБУРГА  
КОМИТЕТ ИМУЩЕСТВЕННЫХ ОТНОШЕНИЙ САНКТ-ПЕТЕРБУРГА

**РЕШЕНИЕ**

о проведении аукциона на право заключения договора аренды объекта нежилого фонда,  
находящегося в государственной собственности Санкт-Петербурга

от 13.11.2025

№ 05-25-44751/25-0-0

В соответствии с распоряжением Комитета имущественных отношений Санкт-Петербурга от 31.07.2019 № 127-р «О проведении аукционов на право заключения договоров аренды объектов нежилого фонда, находящихся в государственной собственности Санкт-Петербурга»:

1. Провести торги в форме аукциона на право заключения договора аренды объекта нежилого фонда (далее – Аукцион), находящегося в государственной собственности Санкт-Петербурга (далее – Объект), расположенного по адресу: Санкт-Петербург, Гагаринская ул., дом 30, литера А, помещение 8-Н

Район Санкт-Петербурга: Центральный

Кадастровый номер: 78:31:0001193:2844

Этаж: подвал

Общая площадь: 246,3 кв.м

Входы: 1 общий со двора

Элементы благоустройства: электроснабжение, отопление, водоснабжение, канализация

Целевое назначение: нежилое

2. Акционерному обществу «Фонд имущества Санкт-Петербурга» обеспечить организацию Аукциона.

3. Проведение Аукциона осуществляется в электронной форме.

4. Установить, что:

4.1. Договор аренды Объекта заключается на 10 лет.

4.2. Начальная цена составляет 1 193 498,80 (один миллион сто девяносто три тысячи четыреста девяносто восемь рублей 80 копеек) (без учета НДС).

5. Ограничения, обременения в отношении Объекта, определяемые в соответствии с заключениями уполномоченных исполнительных органов государственной власти и сведениями из Единого государственного реестра недвижимости: Объект расположен в здании, относящемся к числу объектов культурного наследия регионального значения «Дом, где у Шестаковой Людмилы Ивановны, сестры композитора Глинки Михаила Ивановича, в 1866-1871 гг., 1873-1878 гг., собирались участники «Могучей кучки» (кв. 7,8,9,29-б.кв.6)». Обязанность арендатора по присоединению Объекта к электросетям.

6. Информация о наличии (отсутствии) перепланировок/переустройства Объекта, не согласованных в установленном порядке: самовольная перепланировка

7. Информация о наличии (отсутствии) технологического присоединения энергопринимающих устройств, необходимых для электроснабжения Объекта к электрическим сетям: отсутствует.

Заместитель  
Комитета

председателя



ДОКУМЕНТ ПОДПИСАН  
ЭЛЕКТРОННОЙ ПОДПИСЬЮ

Сертификат 00B27A772B67FD82589769645C20A90A08  
Владелец Щукина Ирина Васильевна  
Действителен с 23.12.2024 по 18.03.2026

И.В.Щукина



# РАСЧЕТ

арендной платы за нежилое помещение  
к договору аренды нежилого фонда

№ от г. по адресу:  
191028, г.Санкт-Петербург, Гагаринская улица, д. 30, литера А, помещение N 8-Н  
1. СПРАВОЧНЫЕ ДАННЫЕ

1.1. Наименование предприятия, арендующего данное помещение

1.2. Существующие ограничения на использование объекта

Офисное: нет Торговое: нет Промышленное: нет

1.3. Арендваемая площадь (м.кв.): 246.30

1.4. Занимаемые этажи: Подвал с заглублением до 1,5 м.

Тех.этаж: нет;

1.5. Состояние помещения: удовлетворительное

1.6. Вход в помещение: общий со двора

1.7. Тип здания: ЗДАНИЯ С КИРП.СТЕНАМИ ТОЛЩ.1.5-2.5КИРП.,ПЕР.Ж/Б...

1.8. Благоустройства: Водоснабжение: есть; Электроснабжение: есть;  
Отопление: есть; Канализация: есть;

1.9. Коэффициент социальной значимости арендатора: 1.0

1.10. Расположение:

Зона: 1

Координата X: 115 265

Координата Y: 95 157

## 2. РАСЧЕТ АРЕНДНОЙ ПЛАТЫ

2.1. Расчетные коэффициенты

Базовая ставка	5 863.000
Арендный	0.700
Местоположения	1.192
Площади	0.963
Занимаемых этажей	0.800
Состояния помещения	0.740
Входа в помещение	0.950
Типа здания	1.000
Элементов благоустройства	
- водоснабжения	1.000
- канализации	1.000
- отопления	1.000
- электричества	1.000
Ставка арендной платы в РУБ. за м.кв. в год (без льгот):	2 649.511
Ставка арендной платы в РУБ. за м.кв. в год:	2 649.511

Индекс изменения размеров ставки арендной платы

1.828907714

Наилучшее использование: Офис

Арендная плата при наилучшем использовании:

Без льгот:

В год: 1 193 498.80 руб. в квартал: 298 374.70 руб. в месяц: 99 458.23 руб.

Средняя стоимость 1 кв.м. в год: 4 845.71 руб.

Общая арендуемая площадь по договору: 246.30 (помещений: 1)

Количество объектов в расчете: 1

Арендная плата при наилучшем использовании:

Без льгот:

В год: 1 193 498.80 руб. в квартал: 298 374.70 руб. в месяц: 99 458.23 руб.

С учетом коэффициента социальной значимости:

В год: 1 193 498.80 руб. в квартал: 298 374.70 руб. в месяц: 99 458.23 руб.

Средняя стоимость 1 кв.м. в год: 4 845.71 руб.

Дата расчета: 07.10.2025 Исполнитель: \_\_\_\_\_

Иванова А.Ю.

Сведения о характеристиках объекта недвижимости

В Единый государственный реестр недвижимости внесены следующие сведения:


Раздел 1 Лист 1

Помещение			
вид объекта недвижимости			
Лист № 1 раздела 1	Всего листов раздела 1: 2	Всего разделов: 3	Всего листов выписки: 4
18.09.2025г.			
Кадастровый номер:	78:31:0001193:2844		
Номер кадастрового квартала:	78:31:0001193		
Дата присвоения кадастрового номера:	09.01.2013		
Ранее присвоенный государственный учетный номер:	Кадастровый номер 78:31:1193:5:62:7		
Местоположение:	Санкт-Петербург, ул. Гагаринская, д. 30, литера. А, пом. 8-Н		
Площадь:	246.3		
Назначение:	Нежилое		
Наименование:	данные отсутствуют		
Номер, тип этажа, на котором расположено помещение, машино-место	Подвал № подвал		
Вид жилого помещения:	данные отсутствуют		
Кадастровая стоимость, руб.:	8254808.22		
Кадастровые номера иных объектов недвижимости, в пределах которых расположен объект недвижимости:	78:31:0001193:2027		
Кадастровые номера объектов недвижимости, из которых образован объект недвижимости:	данные отсутствуют		
Кадастровые номера образованных объектов недвижимости:	данные отсутствуют		
Сведения о включении объекта недвижимости в состав предприятия как имущественного комплекса:	данные отсутствуют		
Сведения о включении объекта недвижимости в состав единого недвижимого комплекса:	данные отсутствуют		
Виды разрешенного использования:	данные отсутствуют		
Сведения о включении объекта недвижимости в реестр объектов культурного наследия:	данные отсутствуют		
Сведения о кадастровом инженере:	дата завершения кадастровых работ: 15.06.2005		

полное наименование должности	 ДОКУМЕНТ ПОДПИСАН ЭЛЕКТРОННОЙ ПОДПИСЬЮ	инициалы, фамилия
-------------------------------	--	-------------------

Сертификат: 009F0BDC181A023B64597F1E2579BEFB50  
Владелец: ФЕДЕРАЛЬНАЯ СЛУЖБА ГОСУДАРСТВЕННОЙ  
РЕГИСТРАЦИИ, КАДАСТРА И КАРТОГРАФИИ  
Действителен: с 02.08.2024 по 26.10.2025

Помещение	
вид объекта недвижимости	
Лист № 2 раздела 1	Всего листов раздела 1: 2
Всего разделов: 3	
Всего листов выписки: 4	
18.09.2025г.	
Кадастровый номер:	78:31:0001193:2844
Сведения о признании многоквартирного дома аварийным и подлежащим сносу или реконструкции и (или) о признании жилого помещения, в том числе жилого дома, непригодным для проживания:	данные отсутствуют
Сведения об отнесении жилого помещения к определенному виду жилых помещений специализированного жилищного фонда, к жилым помещениям наемного дома социального использования или наемного дома коммерческого использования:	данные отсутствуют
Статус записи об объекте недвижимости:	Сведения об объекте недвижимости имеют статус "актуальные, ранее учтенные"
Особые отметки:	Сведения, необходимые для заполнения раздела: 9 - Сведения о части (частях) помещения, отсутствуют.
Получатель выписки:	Архипова Наталья Николаевна (представитель правообладателя), Правообладатель: от имени заявителя Комитет имущественных отношений Санкт-Петербурга, 7832000076

полное наименование должности		ДОКУМЕНТ ПОДПИСАН	инициалы, фамилия
		ЭЛЕКТРОННОЙ ПОДПИСЬЮ	
Сертификат: 009F0BDC181A023B64597F1E2579BEFB50 Владелец: ФЕДЕРАЛЬНАЯ СЛУЖБА ГОСУДАРСТВЕННОЙ РЕГИСТРАЦИИ, КАДАСТРА И КАРТОГРАФИИ Действителен: с 02.08.2024 по 26.10.2025			

Выписка из Единого государственного реестра недвижимости об объекте недвижимости  
Сведения о зарегистрированных правах

Помещение							
вид объекта недвижимости							
Лист № 1 раздела 2		Всего листов раздела 2: 1		Всего разделов: 3		Всего листов выписки: 4	
18.09.2025г.							
Кадастровый номер:				78:31:0001193:2844			
1	Правообладатель (правообладатели):			1.1	Санкт-Петербург		
	Сведения о возможности предоставления третьим лицам персональных данных физического лица:			1.1.1	данные отсутствуют		
2	Вид, номер, дата и время государственной регистрации права:			2.1	Собственность 78:31:0001193:2844-78/011/2021-1 19.10.2021 14:27:27		
3	Сведения об осуществлении государственной регистрации сделки, права без необходимого в силу закона согласия третьего лица, органа:			3.1	данные отсутствуют		
4	Ограничение прав и обременение объекта недвижимости:			не зарегистрировано			
5	Договоры участия в долевом строительстве:			не зарегистрировано			
6	Заявленные в судебном порядке права требования:			данные отсутствуют			
7	Сведения о возможности предоставления третьим лицам персональных данных физического лица			данные отсутствуют			
8	Сведения о возражении в отношении зарегистрированного права:			данные отсутствуют			
9	Сведения о наличии решения об изъятии объекта недвижимости для государственных и муниципальных нужд:			данные отсутствуют			
10	Сведения о невозможности государственной регистрации без личного участия правообладателя или его законного представителя:			данные отсутствуют			
11	Правопритязания и сведения о наличии поступивших, но не рассмотренных заявлений о проведении государственной регистрации права (перехода, прекращения права), ограничения права или обременения объекта недвижимости, сделки в отношении объекта недвижимости:			отсутствуют			

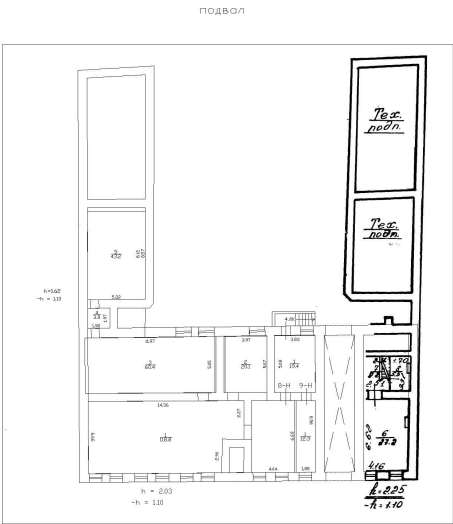
полное наименование должности		ДОКУМЕНТ ПОДПИСАН ЭЛЕКТРОННОЙ ПОДПИСЬЮ	инициалы, фамилия
-------------------------------	--	---	-------------------



Сертификат: 009F0BDC181A023B64597F1E2579BEFB50  
Владелец: ФЕДЕРАЛЬНАЯ СЛУЖБА ГОСУДАРСТВЕННОЙ  
РЕГИСТРАЦИИ, КАДАСТРА И КАРТОГРАФИИ  
Действителен: с 02.08.2024 по 26.10.2025


Выписка из Единого государственного реестра недвижимости об объекте недвижимости  
План расположения помещения, машино-места на этаже (плане этажа)

Помещение			
вид объекта недвижимости			
Лист № 1 раздела 8	Всего листов раздела 8: 1	Всего разделов: 3	Всего листов выписки: 4
18.09.2025г.			
Кадастровый номер: 78:31:0001193:2844		Номер этажа (этажей): подвал	



Масштаб 1

полное наименование должности	ДОКУМЕНТ ПОДПИСАН ЭЛЕКТРОННОЙ ПОДПИСЬЮ	инициалы, фамилия
-------------------------------	---	-------------------



Сертификат: 009F0BDC181A023B64597F1E2579BEFB50  
Владелец: ФЕДЕРАЛЬНАЯ СЛУЖБА ГОСУДАРСТВЕННОЙ  
РЕГИСТРАЦИИ, КАДАСТРА И КАРТОГРАФИИ  
Действителен: с 02.08.2024 по 26.10.2025

## СПРАВКА ДЛЯ РАСЧЕТА АРЕНДНОЙ ПЛАТЫ



## 1. Сведения об объекте.

Адрес объекта:

Район	Центральный	Улица	Гагаринская улица		
Номер дома	30	Корпус		Литера	A

Описательный адрес (угловых и сквозных строений):

Тип здания:

<input checked="" type="checkbox"/>	Капитальное
<input type="checkbox"/>	Капитальное деревянное

Тип объекта аренды:

<input type="checkbox"/>	здание	<input type="checkbox"/>	часть здания
<input type="checkbox"/>	сооружение	<input type="checkbox"/>	часть сооружения
<input checked="" type="checkbox"/>	помещение(я)	<input type="checkbox"/>	часть(и) помещения(й)

Номер объекта учета \*:

Номер помещения(й) (части(ей)), сдаваемого(ых) в аренду \*\*:

8-Н	8-Н
-----	-----

Занимаемые этажи:

<input type="checkbox"/>	1-й этаж
<input type="checkbox"/>	2-й этаж (с лифтом)
<input type="checkbox"/>	2-й этаж (без лифта)
<input type="checkbox"/>	Выше 2-го (с лифтом)
<input type="checkbox"/>	Выше 2-го (без лифта)
<input checked="" type="checkbox"/>	Подвал (с заглублением до 1.5 м включительно)
<input type="checkbox"/>	Подвал (с заглублением более 1.5 м)
<input type="checkbox"/>	Цоколь (с заглублением до 0.5 м включительно)
<input type="checkbox"/>	Цоколь (с заглублением более 0.5 м)

Элементы благоустройства здания:

<input checked="" type="checkbox"/>	Электроснабжение
<input checked="" type="checkbox"/>	Водоснабжение
<input checked="" type="checkbox"/>	Отопление
<input checked="" type="checkbox"/>	Канализация

Элементы благоустройства объекта учета \*:

<input checked="" type="checkbox"/>	Электроснабжение
<input checked="" type="checkbox"/>	Водоснабжение
<input checked="" type="checkbox"/>	Отопление
<input checked="" type="checkbox"/>	Канализация

Элементы благоустройства объекта аренды \*\*:

<input checked="" type="checkbox"/>	Электроснабжение	<input checked="" type="checkbox"/>	Водоснабжение
<input checked="" type="checkbox"/>	Отопление	<input checked="" type="checkbox"/>	Канализация

☐ Технический этаж

Входы в помещение:	Количество:	Номера по ситуационному плану:
С улицы отдельных:		
С улицы общих:		
Со двора отдельных:		
Со двора общих:	1	1
Через проходную:		

Общая площадь здания (кв. м):

(заполняется при учете ПОН)

Общая площадь объекта учета (кв. м):

Общая площадь помещения(й) (части(ей)), сдаваемого в аренду на занимаемом этаже (кв.м):

Коэффициент потребительских качеств \*\*\*:

Общая площадь помещения(й) (части(ей)), сдаваемого(ых) в аренду на занимаемом этаже,

с учетом коэффициента потребительских качеств \*\*\* (кв. м):

Общая площадь объекта аренды (кв.м):

246.3	
246.3	8-H
246.3	

Примечание:

Общая площадь объекта учета по сведениям Единого государственного реестра недвижимости: 246.3 кв.м

В 2012 году (с учетом последующих корректировок, при наличии) в филиал ФГБУ «ФКП Росреестра» по Санкт-Петербургу сведения о помещении были переданы для включения в Государственный кадастр недвижимости (с 01.01.2017 - Единый государственный реестр недвижимости) – верно/неверно (ненужное зачеркнуть)

Сведения о перепланировке и т.д.

Характеристики и тип входа в объект аренды указаны согласно Выписке из ЕГРН №КУВИ-001/2025-173073819 от 11.09.2025 на основании обращения СПб ГКУ "Имущество Санкт-Петербурга" от 15.09.2025 №04-10-21937/25-0-0.

Элементы благоустройства объекта аренды указаны по состоянию на 18.09.2025.

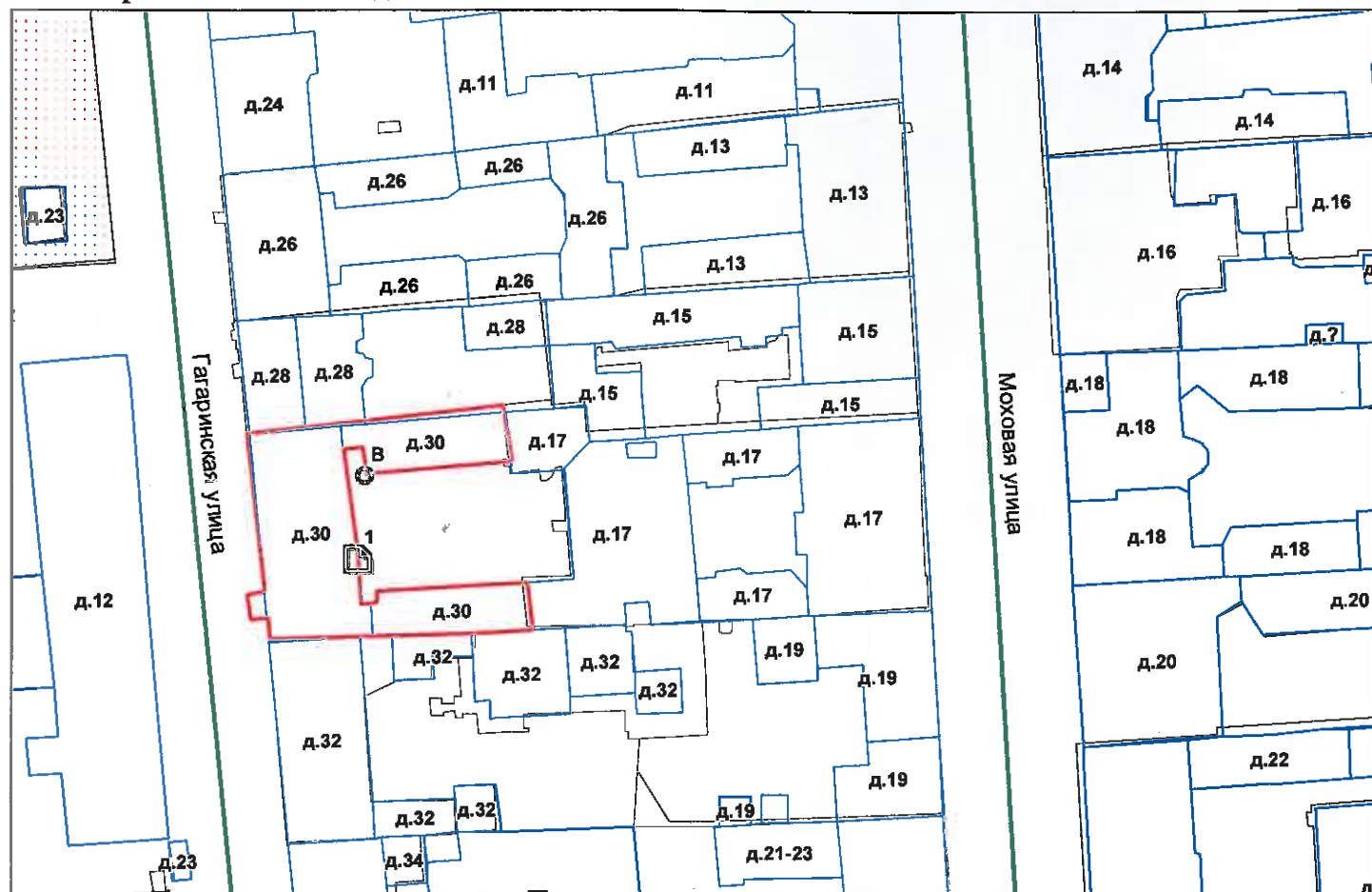
\* не заполняется при учете первичного объекта недвижимости

\*\* не заполняется, если объектом аренды является здание, сооружение

\*\*\* не заполняется, если объект аренды соответствует объекту учета



## 2. Схема расположения входов.



- границы строения

Дополнительные сведения о строении:

### 3. Ведомость координат центров входов.

№ п/п	Характерная точка	№ вх.	Координаты центра входа		Примечание
			X, м	Y, м	
1	В	1	115265.93	95157.39	

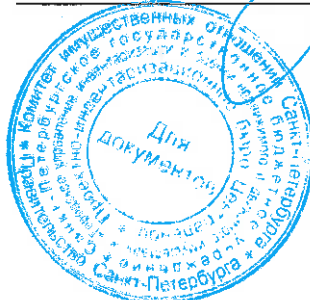
Исполнитель: Дьяконова Д.В.

Начальник ПИБ Центральное  
департамента кадастровой деятельности:

Дата: 19 сентября 2025 года

Район:

## Центральный





Всего пронумеровано и  
пронумеровано 19 09 2 листа(ов)  
«19» 09 2 2025г.

Начальник ЦИБ Центральное  
департамент кадастровой  
деятельности  
В.Б. Митичева



**Санкт-Петербургское государственное казенное учреждение**  
**«Имущество Санкт-Петербурга»**  
**Отдел проведения проверок и обследований**  
**земельных участков и объектов нежилого фонда**

**Акт обследования объекта нежилого фонда**

г. Санкт-Петербург

«04» августа 2025 г.

1. Адрес: г. Санкт-Петербург, ул. Гагаринская, д. 30, литера. А, пом. 8-Н
2. Площадь: 246.3 кв. м.
3. Этаж: подвал
4. Вход: 1 общий со двора
5. Кадастровый номер: 78:31:0001193:2844
6. Состояние: удовлетворительное
7. Элементы благоустройства: визуально выявлены элементы: электроснабжения, отопления, водоснабжения, канализации.
8. Обследование проводилось с использованием документов технического и кадастрового учета: поэтажный план из выписки ЕГРН от 29.07.2025 г.
9. В результате обследования объекта нежилого фонда установлено:  
Помещение не используется, свободно от имущества третьих лиц, захламлено.  
В ч.п.1 установлен ленточный конвейер (фото № 6,7)  
В помещении проходят транзитные трубы с запорной арматурой (фото №8,9,27-30)  
Визуально выявлены перепланировки:  
Демонтирована входная дверь в помещение (фото №5)  
В ч.п.1 установлены перегородки с дверьми образованы 2 новые ч.п. (фото №11-14)  
В части ч.п.2 ограничение по высоте менее 1.80 м. (фото №15-19)  
В ч.п.3 установлены перегородки с дверными проемами, образована 2 новые ч.п. (фото №22,23,25,26,28)

Фотофиксация произведена на фотоаппарат Nikon COOLPIX AW130 № 04-5476

Лицо, ответственное за обеспечение доступа:

Приложение: материалы фотофиксации на 5 л.

Инспектор по обследованию ЗУ  
отдела проведения проверок и обследований  
земельных участков и объектов нежилого фонда  
СПб ГКУ «Имущество Санкт-Петербурга»

Туркин М.Ю.  
(ФИО)



**Санкт-Петербургское государственное казенное учреждение  
«Имущество Санкт-Петербурга»  
Отдел проведения проверок и обследований  
земельных участков и объектов нежилого фонда**

Акт осмотра объекта нежилого фонда от 04.08.2025, расположенного по адресу:  
г. Санкт-Петербург, ул. Гагаринская, д. 30, литера. А, пом. 8-Н

Фото №1



Фото №2



Фото №3 (отдельный со двора)



Фото №4



Фото №5 (вход в помещение)



Фото №6 (ч.п.1)





**Санкт-Петербургское государственное казенное учреждение  
«Имущество Санкт-Петербурга»  
Отдел проведения проверок и обследований  
земельных участков и объектов нежилого фонда**

Акт осмотра объекта нежилого фонда от 04.08.2025, расположенного по адресу:  
г. Санкт-Петербург, ул. Гагаринская, д. 30, литера. А, пом. 8-Н

Фото №7 (ч.п.1)



Фото №8 (ч.п.1)



Фото №9 (ч.п.1)



Фото №10 (ч.п.1)



Фото №11 (ч.п.1)



Фото №12 (ч.п.1)



**Санкт-Петербургское государственное казенное учреждение  
«Имущество Санкт-Петербурга»  
Отдел проведения проверок и обследований  
земельных участков и объектов нежилого фонда**

Акт осмотра объекта нежилого фонда от 04.08.2025, расположенного по адресу:  
г. Санкт-Петербург, ул. Гагаринская, д. 30, литера. А, пом. 8-Н

Фото №13 (ч.п.1)



Фото №14 (ч.п.1)



Фото №15 (ч.п.2)



Фото №16 (ч.п.2)



Фото №17 (ч.п.2)



Фото №18 (ч.п.2)





**Санкт-Петербургское государственное казенное учреждение  
«Имущество Санкт-Петербурга»  
Отдел проведения проверок и обследований  
земельных участков и объектов нежилого фонда**

Акт осмотра объекта нежилого фонда от 04.08.2025, расположенного по адресу:  
г. Санкт-Петербург, ул. Гагаринская, д. 30, литера. А, пом. 8-Н

Фото №19 (ч.п.2)



Фото №20 (ч.п.3)



Фото №21 (ч.п.3)



Фото №22 (ч.п.3)



Фото №23 (ч.п.3)



Фото №24 (ч.п.3)





**Санкт-Петербургское государственное казенное учреждение  
«Имущество Санкт-Петербурга»  
Отдел проведения проверок и обследований  
земельных участков и объектов нежилого фонда**

Акт осмотра объекта нежилого фонда от 04.08.2025, расположенного по адресу:  
г. Санкт-Петербург, ул. Гагаринская, д. 30, литера. А, пом. 8-Н

Фото №25 (ч.п.3)



Фото №26 (ч.п.3)



Фото №27 (ч.п.3)




Фото №28 (ч.п.3)



Фото №29 (ч.п.4)



Фото №30 (ч.п.5)







ПРАВИТЕЛЬСТВО САНКТ-ПЕТЕРБУРГА  
КОМИТЕТ ПО ГОСУДАРСТВЕННОМУ  
КОНТРОЛЮ, ИСПОЛЬЗОВАНИЮ  
И ОХРАНЕ ПАМЯТНИКОВ ИСТОРИИ  
И КУЛЬТУРЫ

САНКТ-ПЕТЕРБУРГСКОЕ  
ГОСУДАРСТВЕННОЕ КАЗЕННОЕ  
УЧРЕЖДЕНИЕ  
"ЦЕНТР ИНФОРМАЦИОННОГО  
ОБЕСПЕЧЕНИЯ ОХРАНЫ ОБЪЕКТОВ  
КУЛЬТУРНОГО НАСЛЕДИЯ"  
(СПб ГКУ ЦИОООН)

ул. Зодчего Росси, д. 1-3, литера А, помещ. 23-Н,  
Санкт-Петербург, 191023  
тел. (812) 417-22-30

<http://ciooon.kgiop.gov.spb.ru>

**Email:** [ciooon@kgiop.gov.spb.ru](mailto:ciooon@kgiop.gov.spb.ru)

ОКПО 13826090 ОГРН 1129847027530

ИНН/КПП 7840482916/784001001

Заместителю директора  
СПб ГКУ «Имущество Санкт-Петербурга»

Очкивской О.С.

№01-43-19697/25-0-1 от 04.08.2025

№ 01-43-19697/25-0-0 от 01.08.2025

На № 04-07-18336/25-0-0 от 01.08.2025

На Ваше обращение сообщаем, что объект по адресу: **г. Санкт-Петербург, Гагаринская улица, дом 30, литера А** на основании закона Санкт-Петербурга «Об объявлении охраняемыми памятниками истории и культуры местного значения» от 05.07.1999 № 174-27 относится к числу объектов культурного наследия регионального значения «Дом, где у Шестаковой Людмилы Ивановны, сестры композитора Глинки Михаила Ивановича, в 1866-1871 гг., 1873-1878 гг. собирались участники «Могучей кучки» (кв. 7, 8, 9, 29 - б.кв. 6)».

Объект подлежит государственной охране и использованию в соответствии с Федеральным законом от 25.06.2002 № 73-ФЗ «Об объектах культурного наследия (памятниках истории и культуры) народов Российской Федерации», Законом Санкт-Петербурга от 12.07.2007 № 333-64 «Об охране объектов культурного наследия в Санкт-Петербурге», а также иными нормативными правовыми актами.

В силу пункта 7 статьи 48 Федерального закона от 25.06.2002 № 73-ФЗ «Об объектах культурного наследия (памятниках истории и культуры) народов Российской Федерации» (далее – Закон 73-ФЗ) в случае, если к моменту заключения договора, предусматривающего передачу права собственности на объект культурного наследия, включенный в реестр, либо права владения и (или) пользования таким имуществом, в отношении указанного объекта, действует охрannое обязательство, предусмотренное статьей 47.6 Закона 73-ФЗ, такой договор должен содержать в качестве существенного условия обязательство лица, у которого на основании такого договора возникает право собственности на указанное имущество или право владения и (или) пользования этим имуществом, по выполнению требований, предусмотренных соответствующим охранным обязательством, порядок и условия их выполнения.

В случае отсутствия в таком договоре указанного существенного условия сделка является ничтожной.

**Исполняющий обязанности  
начальника отдела информации об  
объектах культурного наследия и  
режимах зон охраны**

Гильфанова Е.И.  
(812) 417-43-46

ДОКУМЕНТ ПОДПИСАН  
ЭЛЕКТРОННОЙ ПОДПИСЬЮ

Сертификат 0E078575D177C8D051539C44A6F27F71  
Владелец Сырцова Елена Петровна  
Действителен с 13.02.2025 по 09.05.2026

**Е.П. Сырцова**



ПРАВИТЕЛЬСТВО САНКТ-ПЕТЕРБУРГА  
КОМИТЕТ ПО ГОСУДАРСТВЕННОМУ  
КОНТРОЛЮ, ИСПОЛЬЗОВАНИЮ  
И ОХРАНЕ ПАМЯТНИКОВ  
ИСТОРИИ И КУЛЬТУРЫ  
(КГИОП)

ул. Зодчего Росси, д. 1-3, литера А, Санкт-Петербург, 191023  
Тел. (812) 417-43-03, Факс (812) 710-42-45  
E-mail: [kgiop@gov.spb.ru](mailto:kgiop@gov.spb.ru)  
<https://www.gov.spb.ru>, <http://kgiop.ru>

№01-43-21115/25-0-1 от 01.09.2025

На № 04-07-19520/25-0-0 от 19.08.2025

Рег. № 01-43-21115/25-0-0 от 19.08.2025

Заместителю директора СПб ГКУ  
«Имущество Санкт-Петербурга»  
Комитета имущественных  
отношений Санкт-Петербурга

Очкивской О.С.

[gku@commim.spb.ru](mailto:gku@commim.spb.ru)

**Уважаемая Ольга Сергеевна!**

Рассмотрев Ваше обращение, КГИОП сообщает следующее:

Здание, расположенное по адресу: г. Санкт-Петербург, Гагаринская улица, дом 30, литера А, на основании Закона Санкт-Петербурга от 05.07.1999 № 174-27 является объектом культурного наследия регионального значения «Дом, где у Шестаковой Людмилы Ивановны, сестры композитора Глинки Михаила Ивановича, в 1866–1871 гг., 1873–1878 гг. собирались участники «Могучей кучки» (кв. 7, 8, 9, 29 – б.кв. 6)» (далее – Объект).

В порядке, установленном статьей 47.6 Федерального закона от 25.06.2002 № 73-ФЗ «Об объектах культурного наследия (памятниках истории и культуры) народов Российской Федерации» (далее – Федеральный закон), охранное обязательство на указанный объект культурного наследия КГИОП не утверждалось. Ранее на помещение 8-Н, являющееся частью Объекта, охранное обязательство КГИОП не заключалось.

В случае, если к моменту заключения договора, не оформлено охранное обязательство, предусмотренное статьей 47.6 Федерального закона или отсутствует ранее заключенное охранное обязательство, лицо, у которого на основании указанных договоров возникает право собственности на объект культурного наследия, включенный в реестр, либо права владения и (или) пользования таким имуществом, обязано выполнять требования в отношении объекта культурного наследия, включенного в реестр, предусмотренные подпунктами 1–3 пункта 1 статьи 47.3 Федерального закона, до момента вручения такому лицу охранного обязательства, предусмотренного статьей 47.6 Федерального закона.

Учитывая сказанное, в договор, предусматривающий передачу права собственности на объект культурного наследия, включенный в реестр, необходимо включить обременения в виде обязательства по соблюдению требований, установленных законодательством об охране объектов культурного наследия.

Деятельность КГИОП по утверждению охранных обязательств осуществляется в соответствии с ежегодными планами подготовки и утверждения охранных обязательств собственников или иных законных владельцев объектов культурного наследия, включенных в единый государственный реестр объектов

культурного наследия (памятников истории и культуры) народов Российской Федерации (далее – План).

Объект не включен в План подготовки и утверждения охранных обязательств собственников или иных законных владельцев объектов культурного наследия, включенных в единый государственный реестр объектов культурного наследия (памятников истории и культуры) народов Российской Федерации, на 2025, утвержденный приказом КГИОП от 28.12.2024 № 153-п.

**Начальник  
Юридического управления –  
юрисконсульт КГИОП**

ДОКУМЕНТ ПОДПИСАН  
ЭЛЕКТРОННОЙ ПОДПИСЬЮ

Сертификат 2CEC28D1BC1153CF2D21AA516A9B129D  
Владелец Трушина Жанна Германовна  
Действителен с 02.08.2024 по 26.10.2025

**Ж.Г. Трушина**



**МЧС РОССИИ**

**ГЛАВНОЕ УПРАВЛЕНИЕ  
МИНИСТЕРСТВА РОССИЙСКОЙ ФЕДЕРАЦИИ  
ПО ДЕЛАМ ГРАЖДАНСКОЙ ОБОРОНЫ,  
ЧРЕЗВЫЧАЙНЫМ СИТУАЦИЯМ И ЛИКВИДАЦИИ  
ПОСЛЕДСТВИЙ СТИХИЙНЫХ БЕДСТВИЙ  
ПО Г. САНКТ-ПЕТЕРБУРГУ  
(Главное управление МЧС России  
по г. Санкт-Петербургу)**

ул. Большая Морская, д. 40, лит. А  
г. Санкт-Петербург, 190031  
тел. (812) 718-25-05, факс (812) 571-53-34

**22.08.2025 № ИВ-130-12291**

На № 04-21-18378/25-0-0 от 01.08.2025

Заместителю директора  
СПб ГКУ «Имущество  
Санкт-Петербурга»

Очкивской О.С.

ул. Новгородская, д. 20, лит. А,  
Санкт-Петербург, 191124

О предоставлении учетных данных

Уважаемая Ольга Сергеевна!

Главное управление МЧС России по г. Санкт-Петербургу на Ваш запрос сообщает, что по итогам инвентаризации защитных сооружений гражданской обороны 2024 года, проведенной в соответствии с Постановлением Правительства Санкт-Петербурга от 28.10.2024 №926, объект недвижимости, расположенный по адресу: Санкт-Петербург, Гагаринская ул., д. 30, лит. А, пом. 8-Н, не является защитным сооружением гражданской обороны.

Заместитель начальника Главного управления  
(по гражданской обороне и защите населения)

Е.В. Цыганов



ДОКУМЕНТ ПОДПИСАН  
ЭЛЕКТРОННОЙ ПОДПИСЬЮ

00BC7128349BF0436808A8DF9D9B228012  
Владелец: Цыганов Егор Вячеславович  
Действителен с 14.07.2025 по 07.10.2026

Петроченков Сергей Владимирович  
8 (812) 247-09-95

СПб ГКУ «Имущество СПб»  
№ 04-21-45389/25-0-0  
от 29.08.2025

