

ПРАВИТЕЛЬСТВО САНКТ- ПЕТЕРБУРГА
КОМИТЕТ ИМУЩЕСТВЕННЫХ ОТНОШЕНИЙ САНКТ-ПЕТЕРБУРГА

РЕШЕНИЕ

о проведении аукциона на право заключения договора аренды объекта нежилого фонда,
находящегося в государственной собственности Санкт-Петербурга

от 04.07.2025

№ 05-25-28362/25-0-0

В соответствии с распоряжением Комитета имущественных отношений Санкт-Петербурга от 31.07.2019 № 127-р «О проведении аукционов на право заключения договоров аренды объектов нежилого фонда, находящихся в государственной собственности Санкт-Петербурга»:

1. Провести торги в форме аукциона на право заключения договора аренды объекта нежилого фонда (далее – Аукцион), находящегося в государственной собственности Санкт-Петербурга (далее – Объект), расположенного по адресу: Санкт-Петербург, Синопская наб., д. 30, лит. 3, часть здания, 4-Н

Район Санкт-Петербурга: Центральный

Кадастровый номер: 78:31:0001455:2011

Этаж: 2

Общая площадь: 76,2 кв.м (с учетом коэффициента потребительских качеств 80,6 кв.м.)

Входы: 1 общий со двора

Элементы благоустройства: электроснабжение, отопление, водоснабжение, канализация

Целевое назначение: нежилое

2. Акционерному обществу «Фонд имущества Санкт-Петербурга» обеспечить организацию Аукциона.

3. Проведение Аукциона осуществляется в электронной форме.

4. Установить, что:

4.1. Договор аренды Объекта заключается на 10 лет.

4.2. Начальная цена составляет 405 602,28 (четыреста пять тысяч шестьсот два рубля 28 копеек) (без учета НДС).

5. Ограничения, обременения в отношении Объекта, определяемые в соответствии с заключениями уполномоченных исполнительных органов государственной власти и сведениями из Единого государственного реестра недвижимости: Объект не относится к числу объектов (выявленных объектов) культурного наследия. Объект расположен в границах зон охраны и (или) защитных зон объектов культурного наследия на территории Санкт-Петербурга: единой зоне регулирования застройки и хозяйственной деятельности 2 (участок ОЗРЗ-2(31)).

6. Информация о наличии (отсутствии) перепланировок/переустройства Объекта, не согласованных в установленном порядке: отсутствует.

7. Информация о наличии (отсутствии) технологического присоединения энергопринимающих устройств, необходимых для электроснабжения Объекта к электрическим сетям: 3 (три целых) кВт.

Заместитель председателя
Комитета

ДОКУМЕНТ ПОДПИСАН
ЭЛЕКТРОННОЙ ПОДПИСЬЮ

Сертификат 15DE24ADEF85B5AC8D580B05499F31B
Владелец Фролов Павел Сергеевич
Действителен с 13.11.2024 по 06.02.2026

П.С. Фролов



Филиал публично-правовой компании "Роскадастр" по Санкт-Петербургу

полное наименование органа регистрации прав

Выписка из Единого государственного реестра недвижимости об объекте недвижимости

Сведения о характеристиках объекта недвижимости

На основании запроса от 02.06.2025, поступившего на рассмотрение 02.06.2025, сообщаем, что согласно записям Единого государственного реестра недвижимости:


Раздел 1 Лист 1

Здание			
вид объекта недвижимости			

Лист № 1 раздела 1	Всего листов раздела 1: 2	Всего разделов: 8	Всего листов выписки: 23
--------------------	---------------------------	-------------------	--------------------------


02.06.2025г. № КУВИ-001/2025-116592815	
Кадастровый номер:	78:31:0001455:2011
Номер кадастрового квартала:	78:31:0001455
Дата присвоения кадастрового номера:	29.08.2012

Ранее присвоенный государственный учетный номер:	Инвентарный номер б/н; Кадастровый номер 78:31:1455:2007:25; Кадастровый номер 78:31:1455:2007:25 29.08.2012 Филиал Федерального Государственного Бюджетного учреждения "Федеральная кадастровая палата федеральной службы государственной регистрации, кадастра и картографии" по Санкт-Петербургу"
Местоположение:	г.Санкт-Петербург, Синопская набережная, дом 30, литера 3
Площадь:	975.2
Назначение:	Нежилое
Наименование:	офис, склад
Количество этажей, в том числе подземных этажей:	3, в том числе подземных 1
Материал наружных стен:	Кирпичные
Год ввода в эксплуатацию по завершении строительства:	1884
Год завершения строительства:	данные отсутствуют
Кадастровая стоимость, руб.:	13642473.8
Кадастровые номера иных объектов недвижимости, в пределах которых расположен объект недвижимости:	78:31:0001455:2007
Кадастровые номера помещений, машино-мест, расположенных в здании или сооружении:	78:31:0001455:2400, 78:31:0001455:2401, 78:31:0001455:2402, 78:31:0001455:2403, 78:31:0001455:2404, 78:31:0001455:2405, 78:31:0001455:2406, 78:31:0001455:2407, 78:31:0001455:2408
Кадастровые номера объектов недвижимости, из которых образован объект недвижимости:	данные отсутствуют
Кадастровые номера образованных объектов недвижимости:	данные отсутствуют
Сведения о включении объекта недвижимости в состав предприятия как имущественного комплекса:	данные отсутствуют
Сведения о включении объекта недвижимости в состав единого недвижимого комплекса:	данные отсутствуют

 <p align="center">ДОКУМЕНТ ПОДПИСАН ЭЛЕКТРОННОЙ ПОДПИСЬЮ</p> <p align="center">Сертификат: 009F0BDC181A023B64597F1E2579BEFB50 Владелец: ФЕДЕРАЛЬНАЯ СЛУЖБА ГОСУДАРСТВЕННОЙ РЕГИСТРАЦИИ, КАДАСТРА И КАРТОГРАФИИ Действителен: с 02.08.2024 по 26.10.2025</p>

полное наименование должности	инициалы, фамилия
-------------------------------	-------------------

Здание			
вид объекта недвижимости			
Лист № 2 раздела 1	Всего листов раздела 1: 2	Всего разделов: 8	Всего листов выписки: 23
02.06.2025г. № КУВИ-001/2025-116592815			
Кадастровый номер:		78:31:0001455:2011	
Виды разрешенного использования:	для размещения производственных и административных зданий, строений, сооружений и обслуживающих их объектов		
Сведения о включении объекта недвижимости в реестр объектов культурного наследия:	данные отсутствуют		
Сведения о кадастровом инженере:	дата завершения кадастровых работ: 30.12.1998 Шилова Надежда Александровна, СНИЛС 13728902275, договор на выполнение кадастровых работ от 19.02.2020 № 04-10-5408/20-0-0, дата завершения кадастровых работ: 21.03.2020		
Сведения о признании многоквартирного дома аварийным и подлежащим сносу или реконструкции и (или) о признании жилого помещения, в том числе жилого дома, непригодным для проживания:	данные отсутствуют		
Статус записи об объекте недвижимости:	Сведения об объекте недвижимости имеют статус "актуальные, ранее учтенные"		
Особые отметки:	данные отсутствуют		
Получатель выписки:	КУНКОВА ОЛЬГА НИКОЛАЕВНА, действующий(ая) на основании документа "" САНКТ-ПЕТЕРБУРГСКОЕ ГОСУДАРСТВЕННОЕ КАЗЕННОЕ УЧРЕЖДЕНИЕ "ИМУЩЕСТВО САНКТ-ПЕТЕРБУРГА"		

	ДОКУМЕНТ ПОДПИСАН ЭЛЕКТРОННОЙ ПОДПИСЬЮ	
Сертификат: 009F0BDC181A023B64597F1E2579BEFB50	Владелец: ФЕДЕРАЛЬНАЯ СЛУЖБА ГОСУДАРСТВЕННОЙ РЕГИСТРАЦИИ, КАДАСТРА И КАРТОГРАФИИ	инициалы, фамилия
Действителен: с 02.08.2024 по 26.10.2025		
полное наименование должности		

Выписка из Единого государственного реестра недвижимости об объекте недвижимости
Сведения о зарегистрированных правах

Здание			
вид объекта недвижимости			
Лист № 1 раздела 2		Всего листов раздела 2: 4	
Всего разделов: 8		Всего листов выписки: 23	
02.06.2025г. № КУВИ-001/2025-116592815			
Кадастровый номер:		78:31:0001455:2011	
1	Правообладатель (правообладатели):	1.1	Санкт-Петербург
	Сведения о возможности предоставления третьим лицам персональных данных физического лица:	1.1.1	данные отсутствуют
2	Вид, номер, дата и время государственной регистрации права:	2.1	Собственность 78-01-9/2000-338.1 04.11.2000 00:00:00
3	Сведения об осуществлении государственной регистрации сделки, права без необходимого в силу закона согласия третьего лица, органа:	3.1	данные отсутствуют
4	Ограничение прав и обременение объекта недвижимости:		
4.1	вид:	Аренда	
	дата государственной регистрации:	25.09.2024 15:23:45	
	номер государственной регистрации:	78:31:0001455:2011-78/011/2024-19	
	срок, на который установлены ограничение прав и обременение объекта недвижимости:	Срок действия с 25.09.2024 на 5 лет	
	лицо, в пользу которого установлены ограничение прав и обременение объекта недвижимости:	Санкт-Петербургское региональное отделение молодежной общероссийской общественной организации "Российские студенческие отряды", ИНН: 7841290484, ОГРН: 1127800000976	
	сведения о возможности предоставления третьим лицам персональных данных физического лица	данные отсутствуют	
	основание государственной регистрации:	Договор аренды, № 20-А720087, выдан 06.09.2024, дата государственной регистрации: 25.09.2024, номер государственной регистрации: 78:31:0001455:2011-78/011/2024-20	
	сведения об осуществлении государственной регистрации сделки, права, ограничения права без необходимого в силу закона согласия третьего лица, органа:	данные отсутствуют	
	сведения об управляющем залоге и о договоре управления залогом, если такой договор заключен для управления ипотекой:	данные отсутствуют	
	сведения о депозитарии, который осуществляет хранение бездвиженной документарной закладной или электронной закладной:		



ДОКУМЕНТ ПОДПИСАН
ЭЛЕКТРОННОЙ ПОДПИСЬЮ

Сертификат: 009F0BDC181A023B64597F1E2579BEFB50

Владелец: ФЕДЕРАЛЬНАЯ СЛУЖБА ГОСУДАРСТВЕННОЙ
РЕГИСТРАЦИИ, КАДАСТРА И КАРТОГРАФИИ
Действителен: с 02.08.2024 по 26.10.2025

полное наименование должности

инициалы, фамилия

Здание			
вид объекта недвижимости			
Лист № 2 раздела 2	Всего листов раздела 2: 4	Всего разделов: 8	Всего листов выписки: 23

02.06.2025г. № КУВИ-001/2025-116592815

Кадастровый номер: 78:31:0001455:2011

	ведения о внесении изменений или дополнений в регистрационную запись об ипотеке:	
4.2	вид:	Аренда
	дата государственной регистрации:	24.07.2023 14:35:52
	номер государственной регистрации:	78:31:0001455:2011-78/011/2023-10
	срок, на который установлены ограничение прав и обременение объекта недвижимости:	Срок действия с 19.07.2023 по 18.07.2033
	лицо, в пользу которого установлены ограничение прав и обременение объекта недвижимости:	Общество с ограниченной ответственностью «Гермес», ИНН: 7838112996, ОГРН: 1237800040708
	сведения о возможности предоставления третьим лицам персональных данных физического лица	данные отсутствуют
	основание государственной регистрации:	Договор аренды № 03-А059761, выдан 19.07.2023, дата государственной регистрации: 24.07.2023, номер государственной регистрации: 78:31:0001455:2011-78/011/2023-11
	сведения об осуществлении государственной регистрации сделки, права, ограничения права без необходимого в силу закона согласия третьего лица, органа:	данные отсутствуют
	сведения об управляющем залогом и о договоре управления залогом, если такой договор заключен для управления ипотекой:	данные отсутствуют
	сведения о депозитарии, который осуществляет хранение обездвиженной документарной закладной или электронной закладной:	
	ведения о внесении изменений или дополнений в регистрационную запись об ипотеке:	
4.3	вид:	Аренда
	дата государственной регистрации:	21.04.2023 16:17:16
	номер государственной регистрации:	78:31:0001455:2011-78/011/2023-6
	срок, на который установлены ограничение прав и обременение объекта недвижимости:	Срок действия с 21.04.2023 бессрочно
	лицо, в пользу которого установлены ограничение прав и обременение объекта недвижимости:	Общество с ограниченной ответственностью "БЦ "Улей", ИНН: 7842456742, ОГРН: 1117847302627
	сведения о возможности предоставления третьим лицам персональных данных физического лица	данные отсутствуют



ДОКУМЕНТ ПОДПИСАН
ЭЛЕКТРОННОЙ ПОДПИСЬЮ

Сертификат: 009F0BDC181A023B64597F1E2579BEFB50

Владелец: ФЕДЕРАЛЬНАЯ СЛУЖБА ГОСУДАРСТВЕННОЙ
РЕГИСТРАЦИИ, КАДАСТРА И КАРТОГРАФИИ
Действителен: с 02.08.2024 по 26.10.2025

полное наименование должности

инициалы, фамилия

Здание			
вид объекта недвижимости			
Лист № 3 раздела 2	Всего листов раздела 2: 4	Всего разделов: 8	Всего листов выписки: 23

02.06.2025г. № КУВИ-001/2025-116592815

Кадастровый номер: 78:31:0001455:2011

	основание государственной регистрации:	Дополнительное соглашение к договору аренды № 20-А062739 от 20.02.2003, № 5, выдан 27.09.2011 Дополнительное соглашение №2 от 11.03.2008 к договору аренды, № 20-А062739, выдан 20.02.2003, номер государственной регистрации: 78-78-42/036/2012-338 Договор аренды, № 20-А062739, выдан 20.02.2003
	сведения об осуществлении государственной регистрации сделки, права, ограничения права без необходимого в силу закона согласия третьего лица, органа:	данные отсутствуют
	сведения об управляющем залоге и о договоре управления залогом, если такой договор заключен для управления ипотекой:	данные отсутствуют
	сведения о депозитарии, который осуществляет хранение обездвиженной документарной закладной или электронной закладной:	
	сведения о внесении изменений или дополнений в регистрационную запись об ипотеке:	
4.4	вид:	Аренда
	дата государственной регистрации:	25.12.2014 10:43:00
	номер государственной регистрации:	78-78-89/117/2014-454
	срок, на который установлены ограничение прав и обременение объекта недвижимости:	Срок действия с 19.01.2015 по 12.11.2017 с 19.01.2015 по 12.11.2017
	лицо, в пользу которого установлены ограничение прав и обременение объекта недвижимости:	Общественная организация Санкт-Петербургская региональная Лига боевых искусств, ИНН: 7811053310, ОГРН: 1037858014281
	сведения о возможности предоставления третьим лицам персональных данных физического лица	данные отсутствуют
	основание государственной регистрации:	Договор аренды, № 03-А062145, выдан 12.11.2014, дата государственной регистрации: 25.12.2014, номер государственной регистрации: 78-78/042-89/117/2014-454/1 Дополнительное соглашение №1 от 09.06.2018 к договору аренды, № 03-А062145, выдан 12.11.2014, дата государственной регистрации: 22.06.2018, номер государственной регистрации: 78:31:0001455:2011-78/042/2018-1



ДОКУМЕНТ ПОДПИСАН
ЭЛЕКТРОННОЙ ПОДПИСЬЮ

Сертификат: 009F0BDC181A023B64597F1E2579BEFB50

Владелец: ФЕДЕРАЛЬНАЯ СЛУЖБА ГОСУДАРСТВЕННОЙ

РЕГИСТРАЦИИ, КАДАСТРА И КАРТОГРАФИИ

Действителен: с 02.08.2024 по 26.10.2025

полное наименование должности

инициалы, фамилия

Здание	
вид объекта недвижимости	
Лист № 4 раздела 2	Всего листов раздела 2: 4
Всего разделов: 8	
Всего листов выписки: 23	
02.06.2025г. № КУВИ-001/2025-116592815	
Кадастровый номер:	78:31:0001455:2011
	Дополнительное соглашение №2 от 29.12.2018 к договору аренды, № 03-А062145, выдан 12.11.2014, дата государственной регистрации: 21.02.2019, номер государственной регистрации: 78:31:0001455:2011-78/042/2019-2
сведения об осуществлении государственной регистрации сделки, права, ограничения права без необходимого в силу закона согласия третьего лица, органа:	данные отсутствуют
сведения об управляющем залоге и о договоре управления залогом, если такой договор заключен для управления ипотекой:	данные отсутствуют
сведения о депозитарии, который осуществляет хранение обездвиженной документарной закладной или электронной закладной:	
сведения о внесении изменений или дополнений в регистрационную запись об ипотеке:	
5	Договоры участия в долевом строительстве: не зарегистрировано
6	Заявленные в судебном порядке права требования: данные отсутствуют
7	Сведения о возможности предоставления третьим лицам персональных данных физического лица: данные отсутствуют
8	Сведения о возражении в отношении зарегистрированного права: данные отсутствуют
9	Сведения о наличии решения об изъятии объекта недвижимости для государственных и муниципальных нужд: данные отсутствуют
10	Сведения о невозможности государственной регистрации без личного участия правообладателя или его законного представителя: данные отсутствуют
11	Правопритязания и сведения о наличии поступивших, но не рассмотренных заявлений о проведении государственной регистрации права (перехода, прекращения права), ограничения права или обременения объекта недвижимости, сделки в отношении объекта недвижимости: отсутствуют



ДОКУМЕНТ ПОДПИСАН
ЭЛЕКТРОННОЙ ПОДПИСЬЮ

Сертификат: 009F0BDC181A023B64597F1E2579BEFB50

Владелец: ФЕДЕРАЛЬНАЯ СЛУЖБА ГОСУДАРСТВЕННОЙ
РЕГИСТРАЦИИ, КАДАСТРА И КАРТОГРАФИИ
Действителен: с 02.08.2024 по 26.10.2025

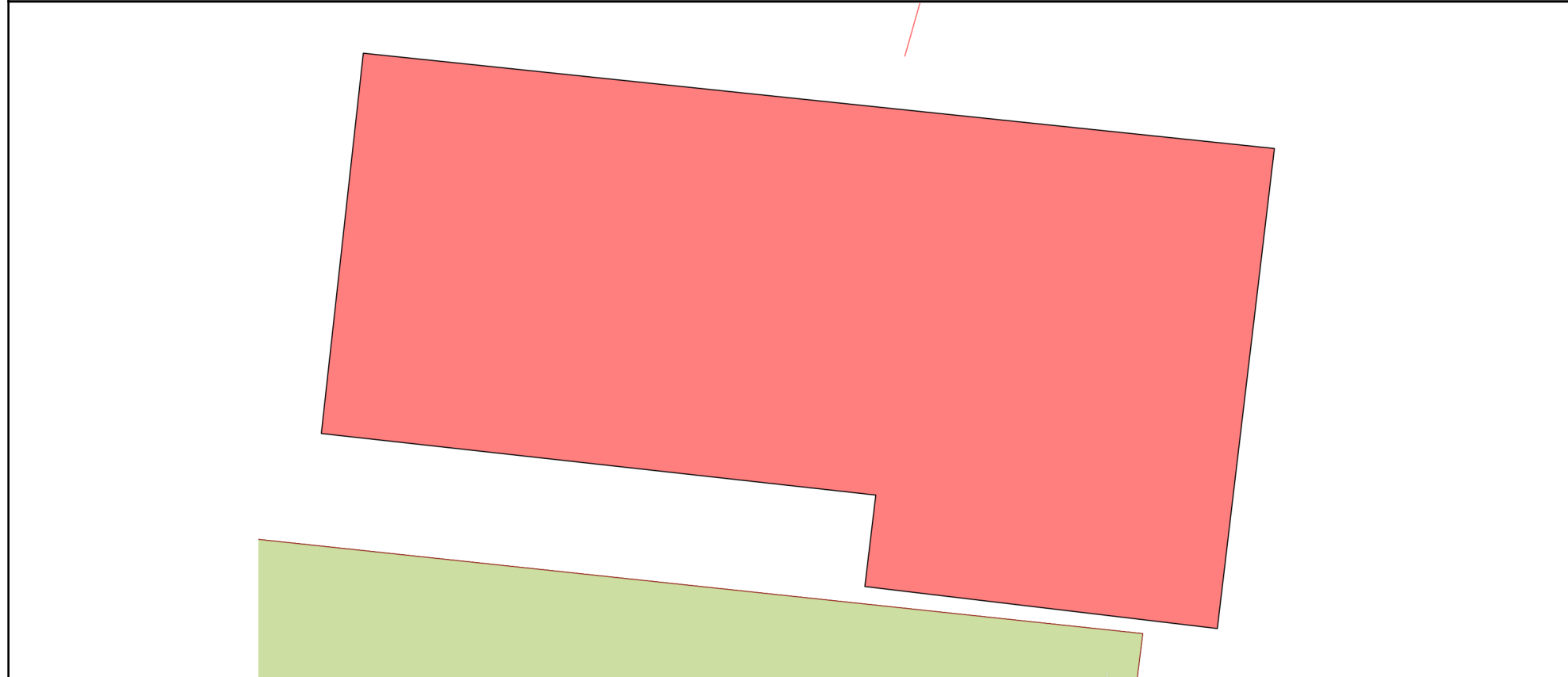
полное наименование должности

инициалы, фамилия


Выписка из Единого государственного реестра недвижимости об объекте недвижимости
 Описание местоположения объекта недвижимости

Здание			
вид объекта недвижимости			
Лист № 1 раздела 5	Всего листов раздела 5: 1	Всего разделов: 8	Всего листов выписки: 23
02.06.2025г. № КУВИ-001/2025-116592815			
Кадастровый номер:		78:31:0001455:2011	

Схема расположения объекта недвижимости (части объекта недвижимости) на земельном участке(ах)



Масштаб 1:200 Условные обозначения:

полное наименование должности	 ДОКУМЕНТ ПОДПИСАН ЭЛЕКТРОННОЙ ПОДПИСЬЮ	инициалы, фамилия
	Сертификат: 009F0BDC181A023B64597F1E2579BEFB50 Владелец: ФЕДЕРАЛЬНАЯ СЛУЖБА ГОСУДАРСТВЕННОЙ РЕГИСТРАЦИИ, КАДАСТРА И КАРТОГРАФИИ Действителен: с 02.08.2024 по 26.10.2025	

Выписка из Единого государственного реестра недвижимости об объекте недвижимости
Описание местоположения объекта недвижимости

Здание			
вид объекта недвижимости			
Лист № 1 раздела 5.1	Всего листов раздела 5.1: 2	Всего разделов: 8	Всего листов выписки: 23
02.06.2025г. № КУВИ-001/2025-116592815			
Кадастровый номер:		78:31:0001455:2011	

1. Сведения о координатах характерных точек контура объекта недвижимости

Номер точки	Координаты, м		Радиус, м	Средняя квадратическая погрешность определения координат характерных точек контура, м	Глубина, высота, м	
	X	Y			H1	H2
	2	3			4	5
1	93669.03	117690.67	-	0.07	данные отсутствуют	данные отсутствуют
2	93665.81	117721.48	-	0.07	данные отсутствуют	данные отсутствуют
3	93649.59	117719.55	-	0.07	данные отсутствуют	данные отсутствуют
4	93651.01	117707.63	-	0.07	данные отсутствуют	данные отсутствуют
5	93654.1	117708	-	0.07	данные отсутствуют	данные отсутствуют
6	93656.18	117689.25	-	0.07	данные отсутствуют	данные отсутствуют
1	93669.03	117690.67	-	0.07	данные отсутствуют	данные отсутствуют

2. Сведения о предельных высоте и глубине конструктивных элементов объекта недвижимости

Предельная глубина конструктивных элементов объекта недвижимости, м	данные отсутствуют
Предельная высота конструктивных элементов объекта недвижимости, м	данные отсутствуют



ДОКУМЕНТ ПОДПИСАН
ЭЛЕКТРОННОЙ ПОДПИСЬЮ

Сертификат: 009F0BDC181A023B64597F1E2579BEFB50

Владелец: ФЕДЕРАЛЬНАЯ СЛУЖБА ГОСУДАРСТВЕННОЙ
РЕГИСТРАЦИИ, КАДАСТРА И КАРТОГРАФИИ
Действителен: с 02.08.2024 по 26.10.2025

полное наименование должности

инициалы, фамилия

Здание			
вид объекта недвижимости			
Лист № 2 раздела 5.1	Всего листов раздела 5.1: 2	Всего разделов: 8	Всего листов выписки: 23

02.06.2025г. № КУВИ-001/2025-116592815

Кадастровый номер: 78:31:0001455:2011

3. Сведения о характерных точках пересечения контура объекта недвижимости с контуром (контурами) иных зданий, сооружений, объектов незавершенного строительства

Система координат 78.1

Номера характерных точек контура	Координаты, м		Средняя квадратическая погрешность определения координат характерных точек контура, м	Глубина, высота, м		Кадастровые номера иных объектов недвижимости, с контурами которых пересекается контур данного объекта недвижимости
	X	Y		H1	H2	
1	2	3	4	5	6	7
данные отсутствуют	данные отсутствуют	данные отсутствуют	данные отсутствуют	данные отсутствуют	данные отсутствуют	данные отсутствуют



ДОКУМЕНТ ПОДПИСАН
ЭЛЕКТРОННОЙ ПОДПИСЬЮ

Сертификат: 009F0BDC181A023B64597F1E2579BEFB50

Владелец: ФЕДЕРАЛЬНАЯ СЛУЖБА ГОСУДАРСТВЕННОЙ

РЕГИСТРАЦИИ, КАДАСТРА И КАРТОГРАФИИ

Действителен: с 02.08.2024 по 26.10.2025

полное наименование должности

инициалы, фамилия

Выписка из Единого государственного реестра недвижимости об объекте недвижимости

Сведения о частях объекта недвижимости

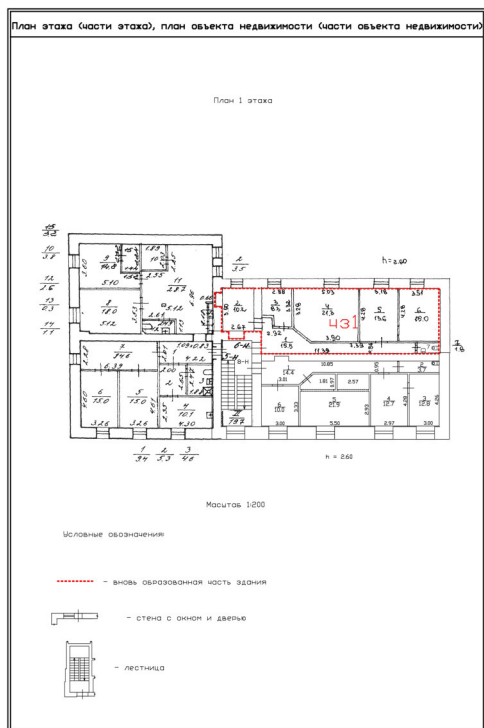
Здание			
вид объекта недвижимости			

Лист № 1 раздела 6	Всего листов раздела 6: 1	Всего разделов: 8	Всего листов выписки: 23
--------------------	---------------------------	-------------------	--------------------------


02.06.2025г. № КУВИ-001/2025-116592815

Кадастровый номер: 78:31:0001455:2011

План этажа (части этажа), план объекта недвижимости (части объекта недвижимости) Учетный номер части: 1




Масштаб 1 Условные обозначения:

полное наименование должности		ДОКУМЕНТ ПОДПИСАН ЭЛЕКТРОННОЙ ПОДПИСЬЮ	
	Сертификат: 009F0BDC181A023B64597F1E2579BEFB50 Владелец: ФЕДЕРАЛЬНАЯ СЛУЖБА ГОСУДАРСТВЕННОЙ РЕГИСТРАЦИИ, КАДАСТРА И КАРТОГРАФИИ Действителен: с 02.08.2024 по 26.10.2025	инициалы, фамилия	

Выписка из Единого государственного реестра недвижимости об объекте недвижимости

Сведения о частях объекта недвижимости

Здание					
вид объекта недвижимости					
Лист № 1 раздела 6.1	Всего листов раздела 6.1: 1	Всего разделов: 8	Всего листов выписки: 23		
02.06.2025г. № КУВИ-001/2025-116592815					
Кадастровый номер:		78:31:0001455:2011			
Общие сведения о части объекта недвижимости					
Учетный номер части	Основная характеристика, единица измерения			Описание местоположения части	Содержание ограничения в использовании или ограничения права на объект недвижимости или обременения объекта недвижимости
	тип	значение	единица измерения		
1	площадь	85.7	в квадратных метрах	Образуемая часть здания чз1 сформирована из помещения 6-Н, расположенного на 1 этаже (нумерация частей помещения соответствует нумерации, указанной на плане этажа)	78:31:0001455:2011-78/011/2021-3, 2021-02-04
	протяженность	0	в метрах		
	объем	0	в кубических метрах		

полное наименование должности		ДОКУМЕНТ ПОДПИСАН ЭЛЕКТРОННОЙ ПОДПИСЬЮ	инициалы, фамилия
	Сертификат: 009F0BDC181A023B64597F1E2579BEFB50 Владелец: ФЕДЕРАЛЬНАЯ СЛУЖБА ГОСУДАРСТВЕННОЙ РЕГИСТРАЦИИ, КАДАСТРА И КАРТОГРАФИИ Действителен: с 02.08.2024 по 26.10.2025		

Выписка из Единого государственного реестра недвижимости об объекте недвижимости
Перечень помещений, машино-мест, расположенных в здании, сооружении

Здание			
вид объекта недвижимости			
Лист № 1 раздела 7	Всего листов раздела 7: 1	Всего разделов: 8	Всего листов выписки: 23
02.06.2025г. № КУВИ-001/2025-116592815			
Кадастровый номер:		78:31:0001455:2011	

№ п/п	Кадастровый номер помещения, машино-места	Номер этажа (этажей)	Обозначение (номер) помещения, машино-места на поэтажном плане	Назначение помещения	Вид разрешенного использования	Площадь, м2
1	78:31:0001455:2400	цокольный	1-Н	Нежилое	данные отсутствуют	309.2
2	78:31:0001455:2401	чердак	1н.ч.	Нежилое	данные отсутствуют	131
3	78:31:0001455:2402	2	2-Н	Нежилое	данные отсутствуют	156.9
4	78:31:0001455:2403	2	3-Н	Нежилое	данные отсутствуют	71.7
5	78:31:0001455:2404	2	4-Н	Нежилое	данные отсутствуют	76.2
6	78:31:0001455:2405	1	5-Н	Нежилое	данные отсутствуют	146.5
7	78:31:0001455:2406	1	6-Н	Нежилое	данные отсутствуют	85.7
8	78:31:0001455:2407	1	8-Н	Нежилое	данные отсутствуют	75.5
9	78:31:0001455:2408	1, 2, цокольный	Л-1ЛК, Л-1ЛК, Л-1ЛК	Нежилое	данные отсутствуют	53.5



ДОКУМЕНТ ПОДПИСАН
ЭЛЕКТРОННОЙ ПОДПИСЬЮ

Сертификат: 009F0BDC181A023B64597F1E2579BEFB50


Владелец: ФЕДЕРАЛЬНАЯ СЛУЖБА ГОСУДАРСТВЕННОЙ
РЕГИСТРАЦИИ, КАДАСТРА И КАРТОГРАФИИ
Действителен: с 02.08.2024 по 26.10.2025

полное наименование должности

инициалы, фамилия

Выписка из Единого государственного реестра недвижимости об объекте недвижимости
 План расположения помещения, машино-места на этаже (плане этажа)

Здание			
вид объекта недвижимости			
Лист № 1 раздела 8	Всего листов раздела 8: 11	Всего разделов: 8	Всего листов выписки: 23
02.06.2025г. № КУВИ-001/2025-116592815			
Кадастровый номер: 78:31:0001455:2011		Номер этажа (этажей): цокольный	



Масштаб 1

ПОЛНОЕ НАИМЕНОВАНИЕ ДОЛЖНОСТИ	 ДОКУМЕНТ ПОДПИСАН ЭЛЕКТРОННОЙ ПОДПИСЬЮ	инициалы, фамилия
	Сертификат: 009F0BDC181A023B64597F1E2579BEFB50 Владелец: ФЕДЕРАЛЬНАЯ СЛУЖБА ГОСУДАРСТВЕННОЙ РЕГИСТРАЦИИ, КАДАСТРА И КАРТОГРАФИИ Действителен: с 02.08.2024 по 26.10.2025	

Здание

вид объекта недвижимости

Лист № 2 раздела 8

Всего листов раздела 8: 11

Всего разделов: 8

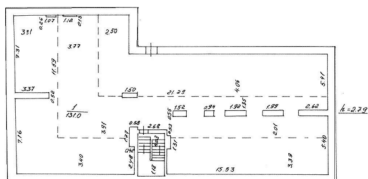
Всего листов выписки: 23

02.06.2025г. № КУВИ-001/2025-116592815

Кадастровый номер: 78:31:0001455:2011

Номер этажа (этажей): чердак

Чердак



Масштаб 1

ДОКУМЕНТ ПОДПИСАН
ЭЛЕКТРОННОЙ ПОДПИСЬЮ

Сертификат: 009F0BDC181A023B64597F1E2579BEFB50

Владелец: ФЕДЕРАЛЬНАЯ СЛУЖБА ГОСУДАРСТВЕННОЙ
РЕГИСТРАЦИИ, КАДАСТРА И КАРТОГРАФИИ
Действителен: с 02.08.2024 по 26.10.2025

полное наименование должности

инициалы, фамилия

Здание

вид объекта недвижимости

Лист № 3 раздела 8

Всего листов раздела 8: 11

Всего разделов: 8

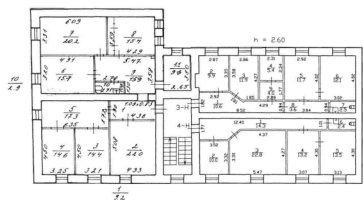
Всего листов выписки: 23

02.06.2025г. № КУВИ-001/2025-116592815

Кадастровый номер: 78:31:0001455:2011

Номер этажа (этажей): 2

2 этаж



Масштаб 1

ДОКУМЕНТ ПОДПИСАН
ЭЛЕКТРОННОЙ ПОДПИСЬЮ

Сертификат: 009F0BDC181A023B64597F1E2579BEFB50

Владелец: ФЕДЕРАЛЬНАЯ СЛУЖБА ГОСУДАРСТВЕННОЙ
РЕГИСТРАЦИИ, КАДАСТРА И КАРТОГРАФИИ
Действителен: с 02.08.2024 по 26.10.2025

полное наименование должности

инициалы, фамилия

Здание

вид объекта недвижимости

Лист № 4 раздела 8

Всего листов раздела 8: 11

Всего разделов: 8

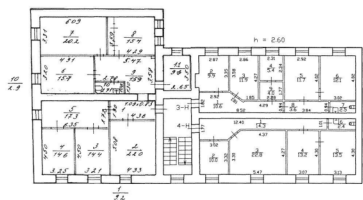
Всего листов выписки: 23

02.06.2025г. № КУВИ-001/2025-116592815

Кадастровый номер: 78:31:0001455:2011

Номер этажа (этажей): 2

2 этаж



Масштаб 1



ДОКУМЕНТ ПОДПИСАН
ЭЛЕКТРОННОЙ ПОДПИСЬЮ

Сертификат: 009F0BDC181A023B64597F1E2579BEFB50

Владелец: ФЕДЕРАЛЬНАЯ СЛУЖБА ГОСУДАРСТВЕННОЙ
РЕГИСТРАЦИИ, КАДАСТРА И КАРТОГРАФИИ
Действителен: с 02.08.2024 по 26.10.2025

полное наименование должности

инициалы, фамилия

Здание

вид объекта недвижимости

Лист № 5 раздела 8

Всего листов раздела 8: 11

Всего разделов: 8

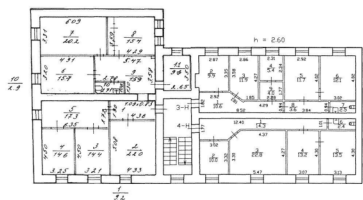
Всего листов выписки: 23

02.06.2025г. № КУВИ-001/2025-116592815

Кадастровый номер: 78:31:0001455:2011

Номер этажа (этажей): 2

2 этаж



Масштаб 1



ДОКУМЕНТ ПОДПИСАН
ЭЛЕКТРОННОЙ ПОДПИСЬЮ

Сертификат: 009F0BDC181A023B64597F1E2579BEFB50

Владелец: ФЕДЕРАЛЬНАЯ СЛУЖБА ГОСУДАРСТВЕННОЙ
РЕГИСТРАЦИИ, КАДАСТРА И КАРТОГРАФИИ
Действителен: с 02.08.2024 по 26.10.2025

полное наименование должности

инициалы, фамилия

Здание

вид объекта недвижимости

Лист № 6 раздела 8

Всего листов раздела 8: 11

Всего разделов: 8

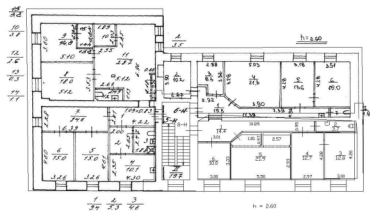
Всего листов выписки: 23

02.06.2025г. № КУВИ-001/2025-116592815

Кадастровый номер: 78:31:0001455:2011

Номер этажа (этажей): 1

1 этаж



Масштаб 1



ДОКУМЕНТ ПОДПИСАН
ЭЛЕКТРОННОЙ ПОДПИСЬЮ

Сертификат: 009F0BDC181A023B64597F1E2579BEFB50

Владелец: ФЕДЕРАЛЬНАЯ СЛУЖБА ГОСУДАРСТВЕННОЙ
РЕГИСТРАЦИИ, КАДАСТРА И КАРТОГРАФИИ
Действителен: с 02.08.2024 по 26.10.2025

полное наименование должности

инициалы, фамилия

Здание

вид объекта недвижимости

Лист № 7 раздела 8

Всего листов раздела 8: 11

Всего разделов: 8

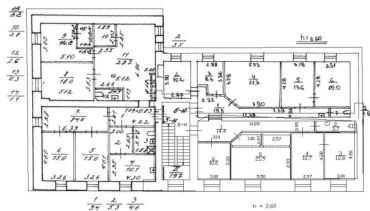
Всего листов выписки: 23

02.06.2025г. № КУВИ-001/2025-116592815

Кадастровый номер: 78:31:0001455:2011

Номер этажа (этажей): 1

1 этаж



Масштаб 1

ДОКУМЕНТ ПОДПИСАН
ЭЛЕКТРОННОЙ ПОДПИСЬЮ

Сертификат: 009F0BDC181A023B64597F1E2579BEFB50

Владелец: ФЕДЕРАЛЬНАЯ СЛУЖБА ГОСУДАРСТВЕННОЙ
РЕГИСТРАЦИИ, КАДАСТРА И КАРТОГРАФИИ
Действителен: с 02.08.2024 по 26.10.2025

полное наименование должности

инициалы, фамилия

Здание

вид объекта недвижимости

Лист № 8 раздела 8

Всего листов раздела 8: 11

Всего разделов: 8

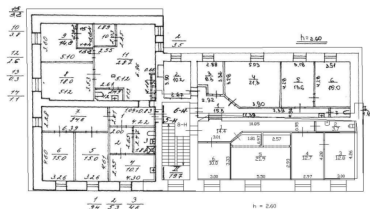
Всего листов выписки: 23

02.06.2025г. № КУВИ-001/2025-116592815

Кадастровый номер: 78:31:0001455:2011

Номер этажа (этажей): 1

1 этаж



Масштаб 1

ДОКУМЕНТ ПОДПИСАН
ЭЛЕКТРОННОЙ ПОДПИСЬЮ

Сертификат: 009F0BDC181A023B64597F1E2579BEFB50

Владелец: ФЕДЕРАЛЬНАЯ СЛУЖБА ГОСУДАРСТВЕННОЙ
РЕГИСТРАЦИИ, КАДАСТРА И КАРТОГРАФИИ
Действителен: с 02.08.2024 по 26.10.2025

полное наименование должности

инициалы, фамилия

Здание

вид объекта недвижимости

Лист № 9 раздела 8

Всего листов раздела 8: 11

Всего разделов: 8

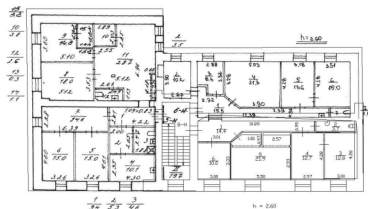
Всего листов выписки: 23

02.06.2025г. № КУВИ-001/2025-116592815

Кадастровый номер: 78:31:0001455:2011

Номер этажа (этажей): 1

1 этаж



Масштаб 1



ДОКУМЕНТ ПОДПИСАН
ЭЛЕКТРОННОЙ ПОДПИСЬЮ

Сертификат: 009F0BDC181A023B64597F1E2579BEFB50

Владелец: ФЕДЕРАЛЬНАЯ СЛУЖБА ГОСУДАРСТВЕННОЙ
РЕГИСТРАЦИИ, КАДАСТРА И КАРТОГРАФИИ
Действителен: с 02.08.2024 по 26.10.2025

полное наименование должности

инициалы, фамилия

Здание

вид объекта недвижимости

Лист № 10 раздела 8

Всего листов раздела 8: 11

Всего разделов: 8

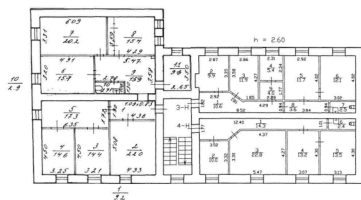
Всего листов выписки: 23

02.06.2025г. № КУВИ-001/2025-116592815

Кадастровый номер: 78:31:0001455:2011

Номер этажа (этажей): 2

2 этаж



Масштаб 1



ДОКУМЕНТ ПОДПИСАН
ЭЛЕКТРОННОЙ ПОДПИСЬЮ

Сертификат: 009F0BDC181A023B64597F1E2579BEFB50

Владелец: ФЕДЕРАЛЬНАЯ СЛУЖБА ГОСУДАРСТВЕННОЙ
РЕГИСТРАЦИИ, КАДАСТРА И КАРТОГРАФИИ
Действителен: с 02.08.2024 по 26.10.2025

полное наименование должности

инициалы, фамилия

Здание

вид объекта недвижимости

Лист № 11 раздела 8

Всего листов раздела 8: 11

Всего разделов: 8

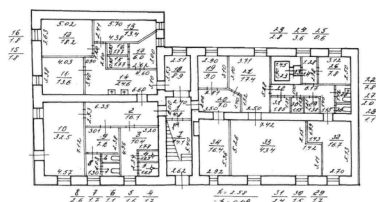
Всего листов выписки: 23

02.06.2025г. № КУВИ-001/2025-116592815

Кадастровый номер: 78:31:0001455:2011

Номер этажа (этажей): цокольный

ЦОКОЛЬНЫЙ ЭТАЖ



Масштаб 1



ДОКУМЕНТ ПОДПИСАН
ЭЛЕКТРОННОЙ ПОДПИСЬЮ

Сертификат: 009F0BDC181A023B64597F1E2579BEFB50

Владелец: ФЕДЕРАЛЬНАЯ СЛУЖБА ГОСУДАРСТВЕННОЙ
РЕГИСТРАЦИИ, КАДАСТРА И КАРТОГРАФИИ
Действителен: с 02.08.2024 по 26.10.2025

ПОЛНОЕ НАИМЕНОВАНИЕ ДОЛЖНОСТИ

инициалы, фамилия

РАСЧЕТ

арендной платы за часть здания
к договору аренды нежилого фонда

№ от г. по адресу:
191167, г. Санкт-Петербург, Синопская набережная, д. 30, литера 3, часть здания N 4-Н

1. СПРАВОЧНЫЕ ДАННЫЕ

- 1.1. Наименование предприятия, арендующего данное помещение
1.2. Существующие ограничения на использование объекта
Офисное: нет Торговое: нет Промышленное: нет
1.3. Арендваемая площадь (м.кв.): 76.20
1.4. Занимаемые этажи: 2 этаж

Тех.этаж: нет;

- 1.5. Состояние помещения: нормальное
1.6. Вход в помещение: общий со двора
1.7. Тип здания: капитальное
1.8. Благоустройства: Водоснабжение: есть; Электроснабжение: есть;
Отопление: есть; Канализация: есть;
1.9. Коэффициент социальной значимости арендатора: 1.0
1.10. Расположение:
Зона: 2
Координата X: 117 706 Координата Y: 93 667

2. РАСЧЕТ АРЕНДНОЙ ПЛАТЫ

2.1. Расчетные коэффициенты

Базовая ставка	5 863.000
Арендный	0.700
Местоположения	0.847
Площади	1.013
Занимаемых этажей	0.870
Состояния помещения	1.000
Входа в помещение	0.950
Типа здания	1.000
Элементов благоустройства	
- водоснабжения	1.000
- канализации	1.000
- отопления	1.000
- электричества	1.000
Ставка арендной платы в РУБ. за м.кв. в год (без льгот):	2 910.406
Ставка арендной платы в РУБ. за м.кв. в год:	2 910.406

Индекс изменения размеров ставки арендной платы 1.828907714
Наилучшее использование: Офис
Арендная плата при наилучшем использовании:
Без льгот:
В год: 405 602.28 руб. в квартал: 101 400.57 руб. в месяц: 33 800.19 руб.
Средняя стоимость 1 кв.м. в год: 5 322.86 руб.

Общая арендуемая площадь по договору: 76.20 (часть здания)

Количество объектов в расчете: 1

Арендная плата при наилучшем использовании:

Без льгот:
В год: 405 602.28 руб. в квартал: 101 400.57 руб. в месяц: 33 800.19 руб.

С учетом коэффициента социальной значимости:

В год: 405 602.28 руб. в квартал: 101 400.57 руб. в месяц: 33 800.19 руб.
Средняя стоимость 1 кв.м. в год: 5 322.86 руб.

Дата расчета: 29.05.2025 Исполнитель: _____

Кункова О.Н.

СПРАВКА ДЛЯ РАСЧЕТА АРЕНДНОЙ ПЛАТЫ



1. Сведения об объекте.

Адрес объекта:

Район	Центральный	Улица	Синопская набережная	
Номер дома	30	Корпус	Литера	3

Описательный адрес (угловых и сквозных строений): Синопская набережная, дом 30

Тип здания:

<input checked="" type="checkbox"/>	Капитальное
<input type="checkbox"/>	Капитальное деревянное

Тип объекта аренды:

<input type="checkbox"/>	здание	<input checked="" type="checkbox"/>	часть здания
<input type="checkbox"/>	сооружение	<input type="checkbox"/>	часть сооружения
<input type="checkbox"/>	помещение(я)	<input type="checkbox"/>	часть(и) помещения(й)

Номер объекта учета *:

Номер помещения(й) (части(ей)), сдаваемого(ых) в аренду **: 4-Н

	4-Н
--	-----

Занимаемые этажи:

<input type="checkbox"/>	1-й этаж
<input type="checkbox"/>	2-й этаж (с лифтом)
<input checked="" type="checkbox"/>	2-й этаж (без лифта)
<input type="checkbox"/>	Выше 2-го (с лифтом)
<input type="checkbox"/>	Выше 2-го (без лифта)
<input type="checkbox"/>	Подвал (с заглублением до 1.5 м включительно)
<input type="checkbox"/>	Подвал (с заглублением более 1.5 м)
<input type="checkbox"/>	Цоколь (с заглублением до 0.5 м включительно)
<input type="checkbox"/>	Цоколь (с заглублением более 0.5 м)

<input type="checkbox"/>	Технический этаж

Элементы благоустройства здания:

<input checked="" type="checkbox"/>	Электроснабжение
<input checked="" type="checkbox"/>	Водоснабжение
<input checked="" type="checkbox"/>	Отопление
<input checked="" type="checkbox"/>	Канализация

Элементы благоустройства объекта учета *:

<input type="checkbox"/>	Электроснабжение
<input type="checkbox"/>	Водоснабжение
<input type="checkbox"/>	Отопление
<input type="checkbox"/>	Канализация

Элементы благоустройства объекта аренды **::

<input checked="" type="checkbox"/>	Электроснабжение	<input checked="" type="checkbox"/>	Водоснабжение
<input checked="" type="checkbox"/>	Отопление	<input checked="" type="checkbox"/>	Канализация

Входы в помещение:

Количество:

Номера по ситуационному плану:

Входы в помещение:	Количество:	Номера по ситуационному плану:
С улицы отдельных:		
С улицы общих:		
Со двора отдельных:		
Со двора общих:	1	5
Через проходную:		

Общая площадь здания (кв. м):

975.2

(заполняется при учете ПОН)

Общая площадь объекта учета (кв. м):

Общая площадь помещения(й) (части(ей)),

76.2

4-Н

сдаваемого в аренду на занимаемом этаже (кв.м):

Коэффициент потребительских качеств ***:

1.058

Общая площадь помещения(й) (части(ей)), сдаваемого(ых) в аренду на занимаемом этаже,

80.6

с учетом коэффициента потребительских качеств ***(кв. м):

Общая площадь объекта аренды (кв.м):

80.6

Примечание:

Общая площадь объекта учета по сведениям Единого государственного реестра недвижимости: 975.2 кв.м

В 2012 году (с учетом последующих корректировок, при наличии) в филиал ФГБУ «ФКП Росреестра»

по Санкт-Петербургу сведения о помещении были переданы для включения в Государственный кадастр

недвижимости (с 01.01.2017 - Единый государственный реестр недвижимости) – верно/неверно (ненужное зачеркнуть)

Сведения о перепланировке и т.д.

Характеристики объекта аренды и тип входа в объект аренды указаны согласно Выписке из ЕГРН

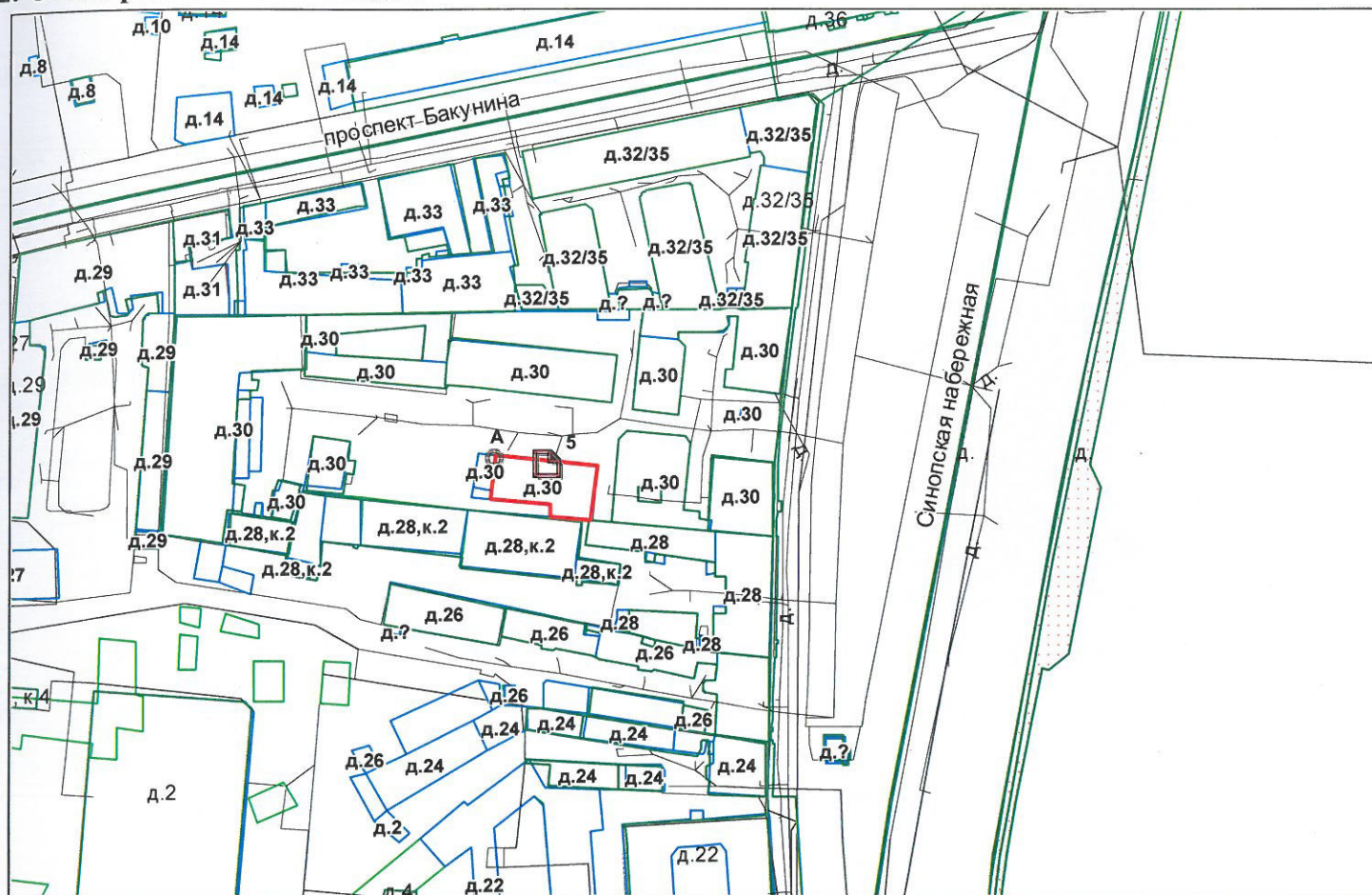
№КУВИ-001/2024-179118728 от 09.07.2024. Элементы благоустройства объекта аренды указаны по состоянию на 17.07.2024.

* не заполняется при учете первичного объекта недвижимости

** не заполняется, если объектом аренды является здание, сооружение

*** не заполняется, если объект аренды соответствует объекту учета

2. Схема расположения входов.



— - границы строения

Дополнительные сведения о строении: _____

3. Ведомость координат центров входов.

№ п/п	Характерная точка	№ вх.	Координаты центра входа		Примечание
			X, м	Y, м	
1	А	5	117706.94	93667.74	

Исполнитель: Орлова А.П.

Начальник ПИБ Центральное
департамента кадастровой
деятельности:

Дата: 17 июля 2024 года

В.Б.Митичева

Район:

Центральный



Всего пронумеровано и
прошнуровано 2 листа(ов)
«18» 07 2024г.

Начальник ПИБ Центральное
департамент кадастровой
деятельности
В.Б. Митичева



**Санкт-Петербургское государственное казенное учреждение
«Имущество Санкт-Петербурга»
Отдел проведения проверок и обследований
земельных участков и объектов нежилого фонда**

Акт обследования объекта нежилого фонда

г. Санкт-Петербург

«04» марта 2025 г.

Сотрудником СПб ГКУ «Имущество Санкт-Петербурга» Сыченко Э.А. проведено обследование объекта нежилого фонда:

1. Адрес: г. Санкт-Петербург, Синопская наб, д. 30, литера 3, часть здания пом. 4-Н.
2. Площадь: 76,2 кв.м, с учетом коэффициента потребительских качеств – 80.6 кв.м.
3. Этаж: 2
4. Вход: 1 общий со двора
5. Кадастровый номер: 78:31:0001455:2011
6. Состояние: нормальное
7. Элементы благоустройства: визуально выявлены элементы электроснабжения, отопления, водоснабжения, канализации.
8. Обследование проводилось с использованием документов технического и кадастрового учета: поэтажный план из выписки ЕГРН от 09.01.2025 г.
9. В результате обследования объекта нежилого фонда установлено:
Помещение не используется, свободно от имущества третьих лиц, захламлено.
Визуально перепланировки не выявлены

Фотофиксация произведена на фотоаппарат Nikon COOLPIX AW130 № 42030056

Лицо, ответственное за обеспечение доступа:

Приложение: материалы фотофиксации на 4л.

Инспектор по обследованию ОНФ
отдела проведения проверок и обследований
земельных участков и объектов нежилого фонда
СПб ГКУ «Имущество Санкт-Петербурга»

Сыченко Э.А.
(ФИО)



**Санкт-Петербургское государственное казенное учреждение
«Имущество Санкт-Петербурга»
Отдел проведения проверок и обследований
земельных участков и объектов нежилого фонда**

Акт осмотра объекта нежилого фонда от 04.03.2025, расположенного по адресу:
Санкт-Петербург, Синопская наб, д. 30, литера 3, часть здания пом. 4-Н.

Фото №1



Фото №2 (общий со двора)



Фото №3 (вход в помещение)



Фото №4 (ч.п.1)



Фото №5 (ч.п.1)



Фото №6 (ч.п.1)



**Санкт-Петербургское государственное казенное учреждение
«Имущество Санкт-Петербурга»
Отдел проведения проверок и обследований
земельных участков и объектов нежилого фонда**

Акт осмотра объекта нежилого фонда от 04.03.2025, расположенного по адресу:
Санкт-Петербург, Синопская наб, д. 30, литера 3, часть здания пом. 4-Н.

Фото №7 (ч.п.1)



Фото №8 (ч.п.1)



Фото №9 (ч.п.2)



Фото №10 (ч.п.2)



Фото №11 (ч.п.3)



Фото №12 (ч.п.3)



**Санкт-Петербургское государственное казенное учреждение
«Имущество Санкт-Петербурга»
Отдел проведения проверок и обследований
земельных участков и объектов нежилого фонда**

Акт осмотра объекта нежилого фонда от 04.03.2025, расположенного по адресу:
Санкт-Петербург, Синопская наб, д. 30, литера 3, часть здания пом. 4-Н.

Фото №13 (ч.п.3)



Фото №14 (ч.п.3)



Фото №15 (ч.п.4)




Фото №16 (ч.п.4)



Фото №17 (ч.п.4)



Фото №18 (ч.п.5)



**Санкт-Петербургское государственное казенное учреждение
«Имущество Санкт-Петербурга»
Отдел проведения проверок и обследований
земельных участков и объектов нежилого фонда**

Акт осмотра объекта нежилого фонда от 04.03.2025, расположенного по адресу:
Санкт-Петербург, Синопская наб, д. 30, литера 3, часть здания пом. 4-Н.

Фото №19 (ч.п.5)



Фото №20 (ч.п.6)





ПРАВИТЕЛЬСТВО САНКТ-ПЕТЕРБУРГА

КОМИТЕТ ПО ГОСУДАРСТВЕННОМУ
КОНТРОЛЮ, ИСПОЛЬЗОВАНИЮ
И ОХРАНЕ ПАМЯТНИКОВ ИСТОРИИ
И КУЛЬТУРЫ

САНКТ-ПЕТЕРБУРГСКОЕ
ГОСУДАРСТВЕННОЕ КАЗЕННОЕ
УЧРЕЖДЕНИЕ
"ЦЕНТР ИНФОРМАЦИОННОГО
ОБЕСПЕЧЕНИЯ ОХРАНЫ ОБЪЕКТОВ
КУЛЬТУРНОГО НАСЛЕДИЯ"
(СПб ГКУ ЦИОООКН)

ул. Зодчего Росси, д. 1-3, Санкт-Петербург, 191011
тел. (812) 417-2232
<http://cioookn.kgiop.gov.spb.ru>

Заместителю директора СПб ГКУ
«Имущество Санкт-Петербурга»

Очкивской О.С.

№01-43-6208/25-0-1 от 12.03.2025

№ 01-43-6208/25-0-0 от 12.03.2025

На № 04-07-5884/25-0-0 от 12.03.2025

На Ваше обращение сообщаем, что объект по адресу: **г.Санкт-Петербург, Синопская набережная, дом 30, литера З** не относится к числу объектов (выявленных объектов) культурного наследия.

Объект расположен в границах зон охраны и (или) защитных зон объектов культурного наследия на территории Санкт-Петербурга: единой зоне регулирования застройки и хозяйственной деятельности 2 (участок ОЗРЗ-2(31)).

Требования по сохранению исторических зданий* и режим использования земель в границах зон охраны объектов культурного наследия на территории Санкт-Петербурга установлен Законом Санкт-Петербурга от 19.01.2009 N 820-7 (в редакции, вступившей в силу 26.02.2025) «О границах объединенных зон охраны объектов культурного наследия, расположенных на территории Санкт-Петербурга, режимах использования земель и требованиях к градостроительным регламентам в границах указанных зон».

*Исторические здания - здания (строения, сооружения) различных исторических периодов не состоящие на государственной охране как объекты культурного наследия: в центральных районах -построенные до 1917 г.: в остальных районах - до 1957 г. и деревянные 1-2 этажные здания, построенные до 1917 г. (год постройки включительно).

В соответствии с п.1 статьи 34.1. Федерального закона от 25.06.2002 № 73-ФЗ «Защитными зонами объектов культурного наследия являются территории, которые прилегают к включенным в реестр памятникам и ансамблям (за исключением указанных в пункте 2 настоящей статьи объектов культурного наследия) и в границах которых в целях обеспечения сохранности объектов культурного наследия и композиционно-видовых связей (панорам) запрещаются строительство объектов капитального строительства и их реконструкция, связанная с изменением их параметров (высоты, количества этажей, площади), за исключением строительства и реконструкции линейных объектов».

**Начальник отдела информации об
объектах культурного наследия и
режимах зон охраны**

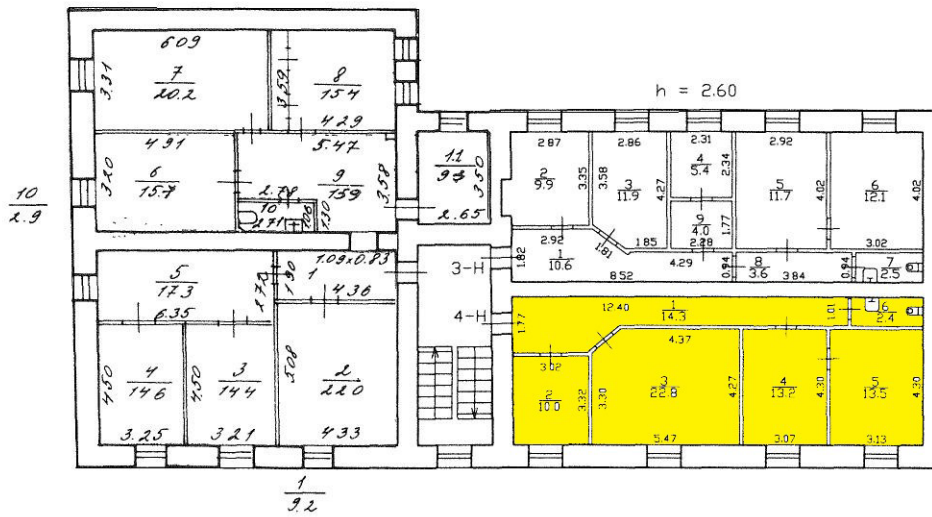
ДОКУМЕНТ ПОДПИСАН
ЭЛЕКТРОННОЙ ПОДПИСЬЮ

Сертификат 6A7E63645C497806FD6B096CDBA48388
Владелец Коробкова Елена Валентиновна
Действителен с 12.02.2025 по 08.05.2026

Е.В. Коробкова

Долгушина М.И.
(812) 417-43-46

2 этаж



08.08.2024



МЧС РОССИИ

ГЛАВНОЕ УПРАВЛЕНИЕ
МИНИСТЕРСТВА РОССИЙСКОЙ ФЕДЕРАЦИИ
ПО ДЕЛАМ ГРАЖДАНСКОЙ ОБОРОНЫ,
ЧРЕЗВЫЧАЙНЫМ СИТУАЦИЯМ И ЛИКВИДАЦИИ
ПОСЛЕДСТВИЙ СТИХИЙНЫХ БЕДСТВИЙ
ПО Г. САНКТ-ПЕТЕРБУРГУ
(Главное управление МЧС России
по г. Санкт-Петербургу)

ул. Большая Морская, д. 40, лит. А
г. Санкт-Петербург, 190031
тел. (812) 718-25-05, факс (812) 571-53-34

05.08.2024 № 2017-130-1901

На № 04-21-15402/24-0-0 от 09.07.2024

Заместителю директора
СПб ГКУ «Имущество
Санкт-Петербурга»

Очкивской О.С.

ул. Новгородская, д. 20, лит. А,
Санкт-Петербург, 191124

О предоставлении учетных данных

Уважаемая Ольга Сергеевна!

Главное управление МЧС России по г. Санкт-Петербургу (далее – Главное управление) на Ваш запрос сообщает, что по данным Главного управления, объект недвижимости, расположенный по адресу: Санкт-Петербург, Синопская наб., д. 30, лит. З, часть здания 4-Н, не является защитным сооружением гражданской обороны.

Врио начальника Главного управления

Д.Ю. Легенький


Петроченков Сергей Владимирович
8 (812) 247-09-95

СПб ГКУ «Имущество СПб»
№ 04-21-41449/24-0-0
от 08.08.2024





ЛЕНЭНЕРГО
ОСНОВАНО В 1994 ГОДУ



**ПУБЛИЧНОЕ АКЦИОНЕРНОЕ ОБЩЕСТВО
ЭНЕРГЕТИКИ И ЭЛЕКТРИФИКАЦИИ «ЛЕНЭНЕРГО»**

площадь Конституции, д. 1, Санкт-Петербург, 196247

тел.: 8 (800) 700-14-71, факс: 8 (812) 494-32-54, e-mail: office@lenenergo.ru, горячая линия: 8 (812) 494-31-71

А К Т

об осуществлении технологического присоединения

№ 18-10239 от "дс" 06 2016 г.

Публичное акционерное общество энергетики и электрификации «Ленэнерго»,

(полное наименование сетевой организации)

именуемое в дальнейшем сетевой организацией, в лице

Исполняющего обязанности заместителя директора по реализации и развитию услуг филиала
Публичного акционерного общества энергетики и электрификации «Ленэнерго» «Кабельная сеть»

Калинина Вячеслава Андреевича,

(должность, Ф.И.О. лица – представителя сетевой организации)

действующего на основании

Доверенности № 109-16 от 09.03.2016г.,

(устава, доверенности, иных документов)

с одной стороны, и

Комитет имущественных отношений Санкт-Петербурга

(полное наименование заявителя – юридического лица, Ф.И.О. заявителя – физического лица)

именуемая в дальнейшем заявителем с другой стороны, вместе именуемые сторонами, оформили и подписали настоящий акт о нижеследующем.

Характеристики выполненного присоединения:

максимальная мощность: **3 (три) кВт**, с учетом опосредованно присоединенных энергопринимающих устройств субабонентов; :

Энергопринимающие устройства заявителя: **ВРУ объекта в совокупности с питающей, распределительной и групповой сетями.**

№ объекта	Наименование объекта	Адрес объекта
1	Нежилое помещение	Санкт-Петербург, Синопская наб., д. 30, лит. 3, пом. 4Н, площадью 76,2 кв.м.



Перечень точек присоединения:

№ объекта	Точка присоединения	Источник питания (наименование питающих линий)	Описание точки присоединения	Уровень напряжения (кВ)	Максимальная мощность (кВт)	Категория надежности электроснабжения	Предельное значение коэффициента реактивной мощности (tg φ)	Устройства защиты, релейной защиты, противоаварийной и режимной автоматики
1	РУ-0,38 кВ к/к №866 (через распределительную сеть дома)	ПС 320 (РТП 760, ТП 166 ф 320-151, ф. 320-155)	Контактные соединения коммутационных аппаратов 0,38 кВ кабельного киоска №866 и кабельных наконечников кабельных линий 0,38 кВ, отходящих в сторону ГРЩ дома № 30 лит. 3 по Синопской наб. (через распределительную сеть дома)	0,38/ 0,22	3	3	0,35	-

Приборы учета (измерительные комплексы):

№ объекта	Точка присоединения	Приборы учета			Измерительные трансформаторы тока				Измерительные трансформаторы напряжения			
		Место установки	Тип	Класс точности	Место установки	Тип	Коэффициент трансформации	Класс точности	Место установки	Тип	Коэффициент трансформации	Класс точности
1	Учет электроэнергии организован в соответствии с требованиями раздела X Основных положений функционирования розничных рынков, утвержденных Постановлением Правительства РФ № 442 от 04.05.2012 г.											

Прочие сведения:

Технические условия ранее присоединенных энергопринимающих устройств к электрическим сетям согласно фактической схеме электроснабжения № 16-10239 -КС-СТП от 21.04.2016г.

Стороны подтверждают, что технологическое присоединение энергопринимающих устройств (энергетических установок) к электрической сети сетевой организации выполнено в соответствии с правилами и нормами. Заявитель претензий по оказанию услуг к сетевой организации не имеет.

Подписи сторон:

Сетевая организация:
ПАО «Ленэнерго»

Заявитель:
Комитет имущественных отношений Санкт-Петербурга

Исполняющий обязанности заместителя директора по реализации и развитию услуг филиала Публичного акционерного общества энергетики и электрификации «Ленэнерго» «Кабельная сеть»

Председатель

/Калинин В.А./


ДИРЕКТОР ФИЛИАЛА ПАО «ЛЕНЭНЕРГО» «КАБЕЛЬНАЯ СЕТЬ» СТЕФАНОВИЧ Н. Г.
ПО ДОВ. № 215-16 ОТ 11 МАЯ 2016

/Лудинова Ю.В./

НАЧАЛЬНИК УПРАВЛЕНИЯ АНАЛИЗА СДЕЛОК С ОБЪЕКТАМИ НЕДВИЖИМОСТИ

АН ЛУНЯК
38831-42

Шестакова С.Е.
Тел.494-36-27
№ 16-10239 -ЦР





**ПУБЛИЧНОЕ АКЦИОНЕРНОЕ ОБЩЕСТВО
ЭНЕРГЕТИКИ И ЭЛЕКТРИФИКАЦИИ «ЛЕНЭНЕРГО»**

площадь Конституции, д. 1, Санкт-Петербург, 196247

тел.: 8 (800) 700-14-71, факс: 8 (812) 494-32-54, e-mail: office@lenenergo.ru, горячая линия: 8 (812) 494-31-71

ТЕХНИЧЕСКИЕ УСЛОВИЯ

**ранее присоединенных энергопринимающих устройств к электрическим
сетям согласно фактической схеме электроснабжения**

заявка № 16-10239 -КС-СТП

от 21.04.2016г.

Заявитель: Комитет имущественных отношений Санкт-Петербурга

1. Наименование энергопринимающих устройств заявителя: ВРУ нежилого помещения в совокупности с питающей, распределительной и групповой сетями.
2. Наименование и местонахождение объекта энергопринимающих устройств заявителя: нежилое помещение; г. Санкт-Петербург, Синопская наб., д. 30, лит. 3, пом. 4Н, площадью 76,2 кв.м.
3. Максимальная мощность, присоединенных энергопринимающих устройств заявителя составляет: 3 кВт.

4. Категория надежности: третья.

Электроприемники третьей категории: 3 кВт

5. Класс напряжения электрических сетей, к которым осуществлено технологическое присоединение: 0,38/0,22 кВ

6. Точка присоединения и максимальная мощность энергопринимающих устройств по каждой точке присоединения к электрической сети: Контактные соединения коммутационных аппаратов РУ 0,38 кВ кабельного киоска № 866 и кабельных наконечников кабельной линии 0,38 кВ, отходящей в сторону ГРЩ дома № 30 лит. 3 по Синопской наб. (через распределительную сеть жилого дома).

7. Источник питания: ПС 320 ф. 320-151,320-155 (РТП 760, ТП 166)

8. Требования к устройствам релейной защиты, регулированию реактивной мощности, противоаварийной и режимной автоматике, телемеханике, связи, изоляции и защите от перенапряжения, устройствам, обеспечивающим контроль величины максимальной мощности: **в соответствии с ПУЭ и другими нормативными документами.**

9. Требования к измерительному комплексу электрической энергии:

9.1. Требования к счетчикам электроэнергии:

Счетчики электроэнергии должны соответствовать требованиям законодательства Российской Федерации об обеспечении единства измерений, соответствовать требованиям ГОСТ 52322-2005, ГОСТ 52323-2005 «Статические счетчики ватт-часов активной энергии переменного тока» и иметь:

- Класс точности 1,0 и выше.
(Постановление Правительства Российской Федерации № 442 от 4.05.2012 г.);
- Пломбы государственной поверки на вновь устанавливаемых трехфазных счетчиках с давностью не более 12 месяцев для однофазных не более 24 месяцев (ПУЭ 6 издание Глава 1.5.);
- Свидетельство об утверждении типа средств измерений, паспорт на прибор учета, действующее свидетельство о поверке.

9.2. Требования к измерительным трансформаторам тока

Трансформаторы тока при новом строительстве и реконструкции энергообъектов устанавливаются в каждую фазу. Трансформаторы должны соответствовать ГОСТ 7746-2001 и иметь:

- Свидетельство об утверждении типа средств измерений, действующие свидетельства о поверке.
- Класс точности измерительных обмоток 0,5S и выше.

Защиту от несанкционированного доступа выводов измерительных обмоток.

9.3. Требования к месту установки:

Приборы учета подлежат установке на границах балансовой принадлежности объектов электроэнергетики (энергопринимающих устройств) смежных субъектов розничного рынка (Постановление Правительства Российской Федерации № 442 от 4.05.2012 г.).

При невозможности установки на границах балансовой принадлежности приборы учета электроэнергии должны обеспечивать передачу информации в центр сбора и обработки данных ПАО «Ленэнерго» (ПК «Пирамида 2000»).

9.4. Требования к монтажу:

В соответствии с ПУЭ 6 и 7 издания, в том числе Глава 1.5., Глава 1.7., Раздел 3, Глава 7.1. Все вводные автоматы, рубильники, предохранители, клеммные и переходные колодки находящиеся до счетчиков, должны иметь техническую возможность для опломбирования. Все шины и механические соединения, находящиеся до измерительных трансформаторов тока, должны быть закрыты изоляционными панелями с возможностью их опломбирования.

9.5. Требования к сдаче приборов учета в эксплуатацию:

Разработать и согласовать проектную документацию на организацию учета электроэнергии в части метрологических характеристик прибора учета, в том числе его класса точности, типа, срока очередной поверки, места установки существующих приборов учета, предлагаемые места установки прибора учета, схемы подключения прибора учета и иных компонентов измерительных комплексов и систем учета электрической энергии при мощности объекта свыше 40 кВт или однолинейную схему электроснабжения – при мощности объекта до 40 кВт со Службой реализации услуг и учета электроэнергии филиала ПАО «Ленэнерго» «Кабельная сеть».

После выполнения работ направить в филиал ПАО «Ленэнерго» «Кабельная сеть» заявку на оформление Актов допуска прибора учета в эксплуатацию (Постановление Правительства Российской Федерации № 442 от 4.05.2012 г.).

При наличии в электроустановке нескольких узлов учета, данные которых подлежат передаче в ЦСОД ПАО «Ленэнерго», оборудование по учету электроэнергии, передаче данных и организация канала должны быть определены проектом.

Технологическое присоединение энергопринимающих устройств (энергетических установок) к электрической сети Сетевой организации должно быть выполнено в соответствии с действующими правилами и нормами.

Настоящие технические условия составлены в двух экземплярах и приобретают законную силу с момента их подписания и регистрации в ПАО «Ленэнерго».

После оформления Акта допуска прибора учета в эксплуатацию обратиться в ПАО «Ленэнерго» для получения Акта об осуществлении технологического присоединения.

От ПАО «Ленэнерго»:

М.П.

ДИРЕКТОР ФИЛИАЛА ПАО «ЛЕНЭНЕРГ
«КАБЕЛЬНАЯ СЕТЬ» СТЕФАНОВИЧ Н. Г.
ПО ДОВ. № 215-16 ОТ 11 МАЯ 2016

От Заявителя:

М.П.



ПРАВИТЕЛЬСТВО САНКТ-ПЕТЕРБУРГА

КОМИТЕТ
ИМУЩЕСТВЕННЫХ ОТНОШЕНИЙ
САНКТ-ПЕТЕРБУРГА

**САНКТ-ПЕТЕРБУРГСКОЕ
ГОСУДАРСТВЕННОЕ КАЗЁННОЕ
УЧРЕЖДЕНИЕ**

«ИМУЩЕСТВО САНКТ-ПЕТЕРБУРГА»

ул. Новгородская, д. 20, литера А, помещение 2-Н,
Санкт-Петербург, 191124
Тел. (812)576-22-88 E-mail: gku@commim.spb.ru
ОКПО 15807530 ОКОГУ 4210014
ОГРН 1177847189190
ИНН 7840066803/КПП 784201001

№04-10-26614/24-0-0 от 18.11.2024

На № _____ от _____

**Начальнику департамента
кадастровой деятельности
СПб ГБУ «Городское управление
инвентаризации и оценки
недвижимого и движимого
имущества»**

Деордиевой Ю.И.

Уважаемая Юлия Игоревна!

Во исполнение поручения Комитета имущественных отношений Санкт-Петербурга (далее – Комитет) от 28.06.2024 № УРОНФ--1161/24 отделом подготовки торгов СПб ГКУ «Имущество Санкт-Петербурга» был сформирован комплект документов в отношении объекта нежилого фонда, расположенного по адресу: **Санкт-Петербург, Синопская наб., д. 30, литера З, пом. 4-Н (далее – Объект)**, с целью проведения аукциона на право заключения договора аренды в порядке, утвержденном распоряжением Комитета от 31.07.2019 № 127-р и направлен в Комитет для принятия управленческого решения.

Согласно замечанию Комитета, в представленной справке для расчета арендной платы от 17.07.2024, изготовленной СПб ГБУ «Городское управление инвентаризации и оценки недвижимого и движимого имущества» (далее – ГУИОН) указана, в том числе, площадь объекта с учетом коэффициента потребительских качеств (далее – КПК), который составляет 1,560. Общая площадь объекта составляет 76,2 кв.м, с учетом КПК - 118,9 кв.м.

В связи с изложенным прошу уточнить ГУИОН каким образом сделан расчет КПК.

В случае необходимости просим внести изменения либо изготовить новую справку для расчета арендной платы.

Приложение: в эл. виде.

**Начальник отдела
подготовки торгов**

**ДОКУМЕНТ ПОДПИСАН
ЭЛЕКТРОННОЙ ПОДПИСЬЮ**

Сертификат 2E1D583EA7D695D4276C846EC315EAC4
Владелец Федюшова Екатерина Юрьевна
Действителен с 15.05.2024 по 08.08.2025

Е.Ю. Федюшова

Исп. Кункова О.Н. 576 16 83 (973)
Kunkova@commim.spb.ru





Правительство Санкт-Петербурга
Комитет имущественных отношений Санкт-Петербурга

**Санкт-Петербургское государственное
бюджетное учреждение
«ГОРОДСКОЕ УПРАВЛЕНИЕ
ИНВЕНТАРИЗАЦИИ И ОЦЕНКИ
НЕДВИЖИМОГО И
ДВИЖИМОГО ИМУЩЕСТВА»
(ГБУ «ГУИОН»)**

ул. Маяковского, д. 19/15
Санкт-Петербург, 191014
тел. (812) 777-51-11, факс (812) 644-51-51
e-mail: info@guion.spb.ru

ОКПО 50241950 ОГРН 1227800025067

ИНН 7841097748/КПП 784101001

№01-11722/24-0-1 от 17.12.2024 ____

На № _____ от _____

Начальнику отдела подготовки торгов
Санкт-Петербургского государственного
казенного учреждения
«Имущество Санкт-Петербурга»

Федюшовой Е.Ю.

Уважаемая Екатерина Юрьевна!

Рассмотрев Ваше обращение от 18.11.2024 № 04-10-26614/24-0-0 (вх. № 01-11722/24-0-0 от 18.11.2024) по вопросу расчета коэффициента потребительских качеств (далее – КПК) при изготовлении справки для расчета арендной платы (далее – Справка) в отношении части здания 4-Н по адресу: Санкт-Петербург, Синопская набережная, дом 30, литера 3, сообщаю следующее.

КПК в соответствии с Инструкцией о порядке изготовления пакета документов, описывающих объекты недвижимости, подлежащие передаче в аренду, утвержденной Приказом ГУП ГУИОН от 13.03.2006 № 11, определяется в случае предоставления объекта учета в аренду более чем одному арендатору.

При этом КПК определяется как соотношение общей площади объекта учета (975,2 кв.м) к площади, которая непосредственно используется арендаторами, за исключением мест общего пользования (далее – МОП). Площадь МОП здания – 349,3 кв.м, площадь, используемая арендаторами – 625,9 кв.м.

Таким образом, КПК составляет – 1,56. Справка изготовлена ПИБ верно.

**Начальник департамента
кадастровой деятельности**

**ДОКУМЕНТ ПОДПИСАН
ЭЛЕКТРОННОЙ ПОДПИСЬЮ**

Сертификат 00D5EE923AAB97C249BFB2EAD29D1DC7C5
Владелец Деордиева Юлия Игоревна
Действителен с 18.09.2024 по 12.12.2025

Ю.И. Деордиева

Гавриленко Т.Г.,
644-51-52 (доб. 49-16)





ПРАВИТЕЛЬСТВО САНКТ-ПЕТЕРБУРГА
КОМИТЕТ
ИМУЩЕСТВЕННЫХ ОТНОШЕНИЙ
САНКТ-ПЕТЕРБУРГА

**САНКТ-ПЕТЕРБУРГСКОЕ
ГОСУДАРСТВЕННОЕ КАЗЁННОЕ
УЧРЕЖДЕНИЕ**

«ИМУЩЕСТВО САНКТ-ПЕТЕРБУРГА»

ул. Новгородская, д. 20, литера А, помещение 2-Н,
Санкт-Петербург, 191124
Тел. (812)576-22-88 E-mail: gku@commim.spb.ru
ОКПО 15807530 ОКОГУ 4210014
ОГРН 1177847189190
ИНН 7840066803/КПП 784201001

№04-10-4587/25-0-0 от 28.02.2025

На № _____ от _____

Начальнику департамента кадастровой
деятельности СПб ГБУ «Городское
управление инвентаризации и оценки
недвижимого и движимого имущества»

Деордиевой Ю.И.

Уважаемая Юлия Игоревна!

В рамках распоряжения Комитета имущественных отношений Санкт-Петербурга (далее – Комитет) от 31.07.2019 № 127-р СПб ГКУ «Имущество Санкт-Петербурга» (далее – Учреждение) сформирован комплект документов для проведения аукциона на право заключения договора аренды объекта нежилого фонда, расположенного по адресу: **Санкт-Петербург, Синопская наб., д. 30, лит. 3, часть здания 4-Н** (далее – Объект).

В справке для расчета арендной платы от 17.07.2024 указана, в том числе, площадь объекта с учетом коэффициента потребительских качеств (далее – КПК), который составляет 1,560. Общая площадь объекта составляет 76,2 кв.м, с учетом КПК - 118,9 кв.м.

Согласно замечанию Комитета, в письме СПб ГБУ «ГУИОН» от 17.12.2024 № 01-11722/24-0-1 (вх. от 18.12.2024 № 04-10-65811/24-0-0) (далее - Письмо ГУИОН) содержится информация о том, что площадь МОП здания составляют 349,3 кв.м. Вместе с тем, в соответствии с ведомостью помещений от 30.12.1998 площадь МОП (Л-ЛЛК) составляет 53,5 кв.м.

По поручению Комитета просим уточнить информацию: какие конкретно помещения входят в площадь МОП здания 349,3 кв.м.

В случае необходимости, просим внести изменения в Справку.

Приложение: документы по Объекту.

Начальник отдела
подготовки торгов

ДОКУМЕНТ ПОДПИСАН
ЭЛЕКТРОННОЙ ПОДПИСЬЮ

Сертификат 2E1D583EA7D695D4276C846EC315EAC4
Владелец **Федюшова Екатерина Юрьевна**
Действителен с 15.05.2024 по 08.08.2025

Е.Ю. Федюшова

Исп. Ваулина А.А., (812) 576-16-83





Правительство Санкт-Петербурга
Комитет имущественных отношений Санкт-Петербурга

**Санкт-Петербургское государственное
бюджетное учреждение
«ГОРОДСКОЕ УПРАВЛЕНИЕ
ИНВЕНТАРИЗАЦИИ И ОЦЕНКИ
НЕДВИЖИМОГО И
ДВИЖИМОГО ИМУЩЕСТВА»
(ГБУ «ГУИОН»)**

ул. Маяковского, д. 19/15
Санкт-Петербург, 191014
тел. (812) 777-51-11, факс (812) 644-51-51
e-mail: info@guion.spb.ru

ОКПО 50241950 ОГРН 1227800025067
ИНН 7841097748/КПП 784101001

№01-2345/25-0-1 от 28.03.2025 _____

На № _____ от _____

Начальнику отдела подготовки торгов
Санкт-Петербургского государственного
казенного учреждения «Имущество
Санкт-Петербурга»

Федюшовой Е.Ю.

Уважаемая Екатерина Юрьевна!

Рассмотрев Ваше обращение от 28.02.2025 № 04-10-4587/25-0-0 (вх. № 01-2345/25-0-0 от 28.02.2025) (далее – Обращение) по вопросу расчета коэффициента потребительских качеств (далее – КПК) в изготовленной 17.07.2024 справки для расчета арендной платы в отношении части здания - помещения 4-Н, расположенного по адресу: Санкт-Петербург, Синопская набережная, дом 30, литера 3, и в дополнение к ранее направленному письму ГБУ «ГУИОН» от 17.12.2024 № 01-11722/24-0-1 сообщаю следующее.

Согласно сведениям ПИБ Центральное департамента кадастровой деятельности ГБУ «ГУИОН» (далее – ПИБ) ранее объектами аренды были не только помещения, но и части помещений¹. Исходя из чего к местам общего пользования (далее – МОП) были отнесены, кроме лестничной клетки, коридоры, кладовые и санузлы, учтенные в составе помещений.

При отнесении к МОП здания только лестничной клетки, в соответствии с Обращением, КПК будет равен 1,058.

Направляю откорректированную Справку в отношении запрашиваемого объекта аренды, изготовленную ПИБ.

Приложение (в электронном виде):
Справка – 1 экз.

Заместитель директора

**ДОКУМЕНТ ПОДПИСАН
ЭЛЕКТРОННОЙ ПОДПИСЬЮ**

Сертификат 00D5EE923AAB97C249BFB2EAD29D1DC7C5
Владелец Деордиева Юлия Игоревна
Действителен с 18.09.2024 по 12.12.2025

Ю.И. Деордиева

Гавриленко Т.Г.,
(812) 777 51 11 (доб. 49-16)

¹ В материалах инвентарного дела имеется справка для расчета арендной платы на ч.п. 7-12 помещения 3-Н.