

ПРАВИТЕЛЬСТВО САНКТ- ПЕТЕРБУРГА
КОМИТЕТ ИМУЩЕСТВЕННЫХ ОТНОШЕНИЙ САНКТ-ПЕТЕРБУРГА

РЕШЕНИЕ

о проведении аукциона на право заключения договора аренды объекта нежилого фонда,
находящегося в государственной собственности Санкт-Петербурга

от 14.06.2025

№ 05-25-25509/25-06

В соответствии с распоряжением Комитета имущественных отношений Санкт-Петербурга от 31.07.2019 № 127-р «О проведении аукционов на право заключения договоров аренды объектов нежилого фонда, находящихся в государственной собственности Санкт-Петербурга»:

1. Провести торги в форме аукциона на право заключения договора аренды объекта нежилого фонда (далее – Аукцион), находящегося в государственной собственности Санкт-Петербурга (далее – Объект), расположенного по адресу: Санкт-Петербург, набережная реки Фонтанки, д. 18, литера И.

Район Санкт-Петербурга: Центральный
Кадастровый номер: 78:31:0001189:2031

Этажность: 1, в том числе подземных 0

Общая площадь здания: 67,1 кв.м

Входы: 1 отдельный со двора

Элементы благоустройства: электроснабжение, канализация, отопление, водоснабжение

Целевое назначение: нежилое

2. Акционерному обществу «Фонд имущества Санкт-Петербурга» обеспечить организацию Аукциона.

3. Проведение Аукциона осуществляется в электронной форме.

4. Установить, что:

4.1. Договор аренды Объекта заключается на 10 лет.

4.2. Начальная цена составляет 416 610,20 (четыреста шестнадцать тысяч шестьсот десять рублей 20 копеек) (без учета НДС).

5. Ограничения, обременения в отношении Объекта, определяемые в соответствии с заключениями уполномоченных исполнительных органов государственной власти и сведениями из Единого государственного реестра недвижимости: Объект не относится ни к числу выявленных объектов культурного наследия, ни к числу объектов культурного наследия федерального, регионального или местного (муниципального) значения. Объект расположен на территории объекта культурного наследия федерального значения «Дом Пашковых». Обязанность арендатора по присоединению Объекта к электросетям.

6. Информация о наличии (отсутствии) перепланировок/переустройства Объекта, не согласованных в установленном порядке: отсутствует.

7. Информация о наличии (отсутствии) технологического присоединения энергопринимающих устройств, необходимых для электроснабжения Объекта к электрическим сетям: отсутствует.

8. Участниками Аукциона могут являться только физические лица, не являющиеся индивидуальными предпринимателями и применяющие специальный налоговый режим «Налог на профессиональный доход», субъекты малого и среднего предпринимательства, имеющие право на поддержку органами государственной власти и органами местного самоуправления в соответствии с частями 3 и 5 статьи 14 Федерального закона от 24.07.2007 №209-ФЗ «О развитии малого и среднего предпринимательства в Российской Федерации», или организации, образующие инфраструктуру поддержки субъектов малого и среднего предпринимательства.

Заместитель
председателя Комитета

ДОКУМЕНТ ПОДПИСАН
ЭЛЕКТРОННОЙ ПОДПИСЬЮ

Сертификат 00B27A772B67FD92589769645C20A90A08
Владелец Щукина Ирина Васильевна
Действителен с 23.12.2024 по 18.03.2026

И.В.Щукина

РАСЧЕТ

арендной платы за часть здания
к договору аренды нежилого фонда

№ от г. по адресу:

191028, г. Санкт-Петербург, набережная реки Фонтанки, д. 18, литера И, часть здания N 1 этаж

1. СПРАВОЧНЫЕ ДАННЫЕ

1.1. Наименование предприятия, арендующего данное помещение

1.2. Существующие ограничения на использование объекта

Офисное: нет Торговое: нет Промышленное: нет

1.3. Арендваемая площадь (м.кв.): 67.10

1.4. Занимаемые этажи: 1 этаж

Тех.этаж: нет;

1.5. Состояние помещения: удовлетворительное

1.6. Вход в помещение: отдельный со двора

1.7. Тип здания: капитальное

1.8. Благоустройства: Водоснабжение: есть; Электроснабжение: есть;

Отопление: есть; Канализация: есть;

1.9. Коэффициент социальной значимости арендатора: 1.0

1.10. Расположение:

Зона: 1

Координата X: 115 211

Координата Y: 94 851

2. РАСЧЕТ АРЕНДНОЙ ПЛАТЫ

2.1. Расчетные коэффициенты

Базовая ставка	5 863.000
Арендный	0.700
Местоположения	1.132
Площади	1.018
Занимаемых этажей	1.000
Состояния помещения	0.740
Входа в помещение	0.970
Типа здания	1.000
Элементов благоустройства	
- водоснабжения	1.000
- канализации	1.000
- отопления	1.000
- электричества	1.000
Ставка арендной платы в РУБ. за м.кв. в год (без льгот):	3 394.811
Ставка арендной платы в РУБ. за м.кв. в год:	3 394.811

Индекс изменения размеров ставки арендной платы 1.828907714

Наилучшее использование: Офис

Арендная плата при наилучшем использовании:

Без льгот:

В год: 416 610.20 руб. в квартал: 104 152.55 руб. в месяц: 34 717.52 руб.

Средняя стоимость 1 кв.м. в год: 6 208.80 руб.

Общая арендуемая площадь по договору: 67.10 (часть здания)

Количество объектов в расчете: 1

Арендная плата при наилучшем использовании:


Без льгот:

В год: 416 610.20 руб. в квартал: 104 152.55 руб. в месяц: 34 717.52 руб.

С учетом коэффициента социальной значимости:

В год: 416 610.20 руб. в квартал: 104 152.55 руб. в месяц: 34 717.52 руб.

Средняя стоимость 1 кв.м. в год: 6 208.80 руб.

Дата расчета: 21.05.2025 Исполнитель: 

Ваулина А.А.

СПРАВКА ДЛЯ РАСЧЕТА АРЕНДНОЙ ПЛАТЫ



1. Сведения об объекте.

Адрес объекта:

Район	Центральный	Улица	набережная реки Фонтанки		
Номер дома	18	Корпус	Литера	И	

Описательный адрес (угловых и сквозных строений):

набережная реки Фонтанки, дом 18

Тип здания:

<input checked="" type="checkbox"/>	Капитальное
<input type="checkbox"/>	Капитальное деревянное

Тип объекта аренды:

<input checked="" type="checkbox"/>	здание	<input type="checkbox"/>	часть здания
<input type="checkbox"/>	сооружение	<input type="checkbox"/>	часть сооружения
<input type="checkbox"/>	помещение(я)	<input type="checkbox"/>	часть(и) помещения(й)

Номер объекта учета *:

Номер помещения(й) (части(ей)), сдаваемого(ых) в аренду **:

--	--

Занимаемые этажи:

<input checked="" type="checkbox"/>	1-й этаж
<input type="checkbox"/>	2-й этаж (с лифтом)
<input type="checkbox"/>	2-й этаж (без лифта)
<input type="checkbox"/>	Выше 2-го (с лифтом)
<input type="checkbox"/>	Выше 2-го (без лифта)
<input type="checkbox"/>	Подвал (с заглублением до 1.5 м включительно)
<input type="checkbox"/>	Подвал (с заглублением более 1.5 м)
<input type="checkbox"/>	Цоколь (с заглублением до 0.5 м включительно)
<input type="checkbox"/>	Цоколь (с заглублением более 0.5 м)

Элементы благоустройства здания:

<input checked="" type="checkbox"/>	Электроснабжение
<input checked="" type="checkbox"/>	Водоснабжение
<input checked="" type="checkbox"/>	Отопление
<input checked="" type="checkbox"/>	Канализация

Элементы благоустройства объекта учета *:

<input type="checkbox"/>	Электроснабжение
<input type="checkbox"/>	Водоснабжение
<input type="checkbox"/>	Отопление
<input type="checkbox"/>	Канализация

Элементы благоустройства объекта аренды **:

<input type="checkbox"/>	Электроснабжение	<input type="checkbox"/>	Водоснабжение
<input type="checkbox"/>	Отопление	<input type="checkbox"/>	Канализация

Технический этаж

Входы в помещение:	Количество:	Номера по ситуационному плану:
С улицы отдельных:		
С улицы общих:		
Со двора отдельных:	1	1
Со двора общих:		
Через проходную:		

Общая площадь здания (кв. м):
(заполняется при учете ПОН)

67.1

Общая площадь объекта учета (кв. м):

Общая площадь помещения(й) (части(ей)),
сдаваемого в аренду на занимаемом этаже (кв.м):

67.1

Коэффициент потребительских качеств ***:

Общая площадь помещения(й) (части(ей)), сдаваемого(ых) в
аренду на занимаемом этаже,
с учетом коэффициента потребительских качеств ***(кв. м):

Общая площадь объекта аренды (кв.м):

67.1

Примечание:

Общая площадь объекта учета по сведениям Единого государственного реестра недвижимости: 67.1 кв.м

В 2012 году (с учетом последующих корректировок, при наличии) в филиал ФГБУ «ФКП Росреестра» по Санкт-Петербургу сведения о помещении были переданы для включения в Государственный кадастр недвижимости (с 01.01.2017 - Единый государственный реестр недвижимости) – верно/неверно (ненужное зачеркнуть)

Сведения о перепланировке и т.д.

Характеристики объекта аренды указаны согласно выписке из ЕГРН №КУВИ-001/2025-19827128 от 23.01.2025.

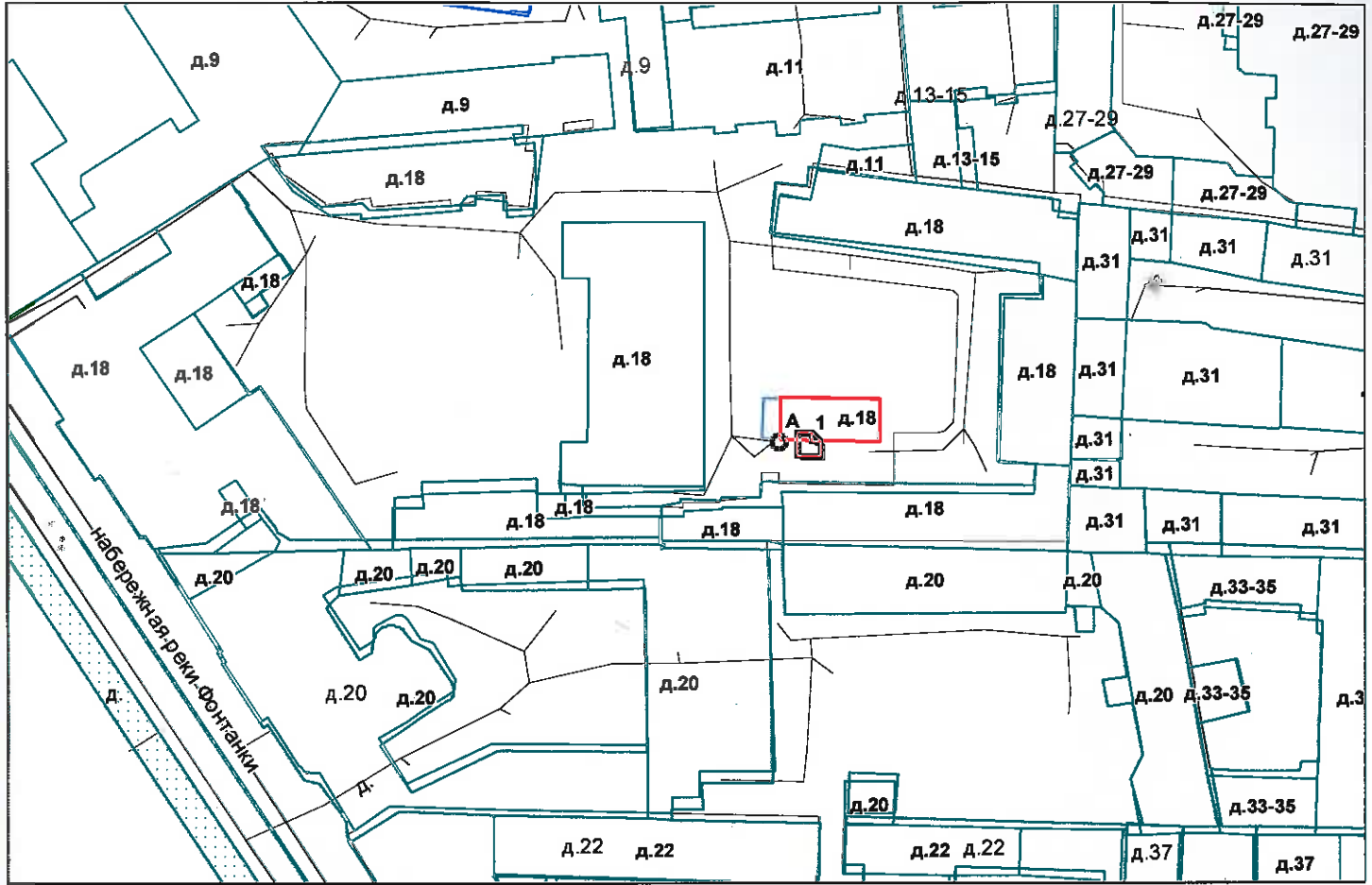
Элементы благоустройства объекта аренды и тип входа в объект аренды указаны по состоянию на 24.02.2025.

* не заполняется при учете первичного объекта недвижимости

** не заполняется, если объектом аренды является здание, сооружение

*** не заполняется, если объект аренды соответствует объекту учета

2. Схема расположения входов.



— - границы строения
 Дополнительные сведения о строении: _____

3. Ведомость координат центров входов.

№ п/п	Характерная точка	№ вх.	Координаты центра входа		Примечание
			X, м	Y, м	
1	А	1	115211.99	94851.04	

Исполнитель: Орлова А.П.
 Начальник ПИБ Центральное
 департамента кадастровой
 деятельности:
 Дата: 24 февраля 2025 года



В.Б.Митичева

Заместитель начальника ПИБ
 Центральное департа мента
 кадастровой деятельности

Е.Е. Терёхина

Район: Центральный



Всего пронумеровано и
проиндексировано 2 листа(ов)
«21» 02 2025г.

Начальник ПИБ Центральное
департамент кадастровой
деятельности
Тителева на В.Б. Митичева
альт. департамента
Кадр. департамента

Е.Е. Торокина



Филиал публично-правовой компании "Роскадастр" по Санкт-Петербургу

полное наименование органа регистрации прав

Выписка из Единого государственного реестра недвижимости об объекте недвижимости

Сведения о характеристиках объекта недвижимости

На основании запроса от 21.05.2025, поступившего на рассмотрение 21.05.2025, сообщаем, что согласно записям Единого государственного реестра недвижимости:


Раздел 1 Лист 1

Здание			
вид объекта недвижимости			

Лист № 1 раздела 1	Всего листов раздела 1: 2	Всего разделов: 4	Всего листов выписки: 5
--------------------	---------------------------	-------------------	-------------------------

21.05.2025г. № КУВИ-001/2025-109382502	
Кадастровый номер:	78:31:0001189:2031
Номер кадастрового квартала:	78:31:0001189
Дата присвоения кадастрового номера:	29.08.2012

Ранее присвоенный государственный учетный номер:	Кадастровый номер 78:1189:0:79
Местоположение:	г.Санкт-Петербург, набережная реки Фонтанки, дом 18, литера И
Площадь:	67.1
Назначение:	Нежилое
Наименование:	Здание
Количество этажей, в том числе подземных этажей:	1, в том числе подземных 0
Материал наружных стен:	Кирпичные
Год ввода в эксплуатацию по завершении строительства:	1917
Год завершения строительства:	данные отсутствуют
Кадастровая стоимость, руб.:	673245.88
Кадастровые номера иных объектов недвижимости, в пределах которых расположен объект недвижимости:	данные отсутствуют
Кадастровые номера помещений, машино-мест, расположенных в здании или сооружении:	78:31:0001189:3109
Кадастровые номера объектов недвижимости, из которых образован объект недвижимости:	данные отсутствуют
Кадастровые номера образованных объектов недвижимости:	данные отсутствуют
Сведения о включении объекта недвижимости в состав предприятия как имущественного комплекса:	данные отсутствуют
Сведения о включении объекта недвижимости в состав единого недвижимого комплекса:	данные отсутствуют
Виды разрешенного использования:	данные отсутствуют



ДОКУМЕНТ ПОДПИСАН
ЭЛЕКТРОННОЙ ПОДПИСЬЮ

Сертификат: 009F0BDC181A023B64597F1E2579BEFB50
Владелец: ФЕДЕРАЛЬНАЯ СЛУЖБА ГОСУДАРСТВЕННОЙ
РЕГИСТРАЦИИ, КАДАСТРА И КАРТОГРАФИИ
Действителен: с 02.08.2024 по 26.10.2025

полное наименование должности	инициалы, фамилия
-------------------------------	-------------------

Здание			
вид объекта недвижимости			
Лист № 2 раздела 1	Всего листов раздела 1: 2	Всего разделов: 4	Всего листов выписки: 5
21.05.2025г. № КУВИ-001/2025-109382502			
Кадастровый номер:		78:31:0001189:2031	
Сведения о включении объекта недвижимости в реестр объектов культурного наследия:	данные отсутствуют		
Сведения о кадастровом инженере:	дата завершения кадастровых работ: 14.11.2002		
Статус записи об объекте недвижимости:	Сведения об объекте недвижимости имеют статус "актуальные, ранее учтенные"		
Особые отметки:	Сведения, необходимые для заполнения разделов: 5 - Описание местоположения объекта недвижимости; 6 - Сведения о частях объекта недвижимости, отсутствуют.		
Получатель выписки:	Ваулина Анастасия Андреевна, действующий(ая) на основании документа "" САНКТ-ПЕТЕРБУРГСКОЕ ГОСУДАРСТВЕННОЕ КАЗЕННОЕ УЧРЕЖДЕНИЕ "ИМУЩЕСТВО САНКТ-ПЕТЕРБУРГА"		

	ДОКУМЕНТ ПОДПИСАН ЭЛЕКТРОННОЙ ПОДПИСЬЮ	
Сертификат: 009F0BDC181A023B64597F1E2579BEFB50	Владелец: ФЕДЕРАЛЬНАЯ СЛУЖБА ГОСУДАРСТВЕННОЙ РЕГИСТРАЦИИ, КАДАСТРА И КАРТОГРАФИИ	инициалы, фамилия
полное наименование должности	Действителен: с 02.08.2024 по 26.10.2025	

Выписка из Единого государственного реестра недвижимости об объекте недвижимости
Сведения о зарегистрированных правах

Здание			
вид объекта недвижимости			
Лист № 1 раздела 2	Всего листов раздела 2: 1	Всего разделов: 4	Всего листов выписки: 5
21.05.2025г. № КУВИ-001/2025-109382502			
Кадастровый номер:		78:31:0001189:2031	
1	Правообладатель (правообладатели):	1.1	Санкт-Петербург
	Сведения о возможности предоставления третьим лицам персональных данных физического лица:	1.1.1	данные отсутствуют
2	Вид, номер, дата и время государственной регистрации права:	2.1	Собственность 78-78/042-78/042/007/2015-80/1 02.06.2015 17:05:54
3	Сведения об осуществлении государственной регистрации сделки, права без необходимого в силу закона согласия третьего лица, органа:	3.1	данные отсутствуют
4	Ограничение прав и обременение объекта недвижимости:	не зарегистрировано	
5	Договоры участия в долевом строительстве:	не зарегистрировано	
6	Заявленные в судебном порядке права требования:	данные отсутствуют	
7	Сведения о возможности предоставления третьим лицам персональных данных физического лица	данные отсутствуют	
8	Сведения о возражении в отношении зарегистрированного права:	данные отсутствуют	
9	Сведения о наличии решения об изъятии объекта недвижимости для государственных и муниципальных нужд:	данные отсутствуют	
10	Сведения о невозможности государственной регистрации без личного участия правообладателя или его законного представителя:	данные отсутствуют	
11	Правопритязания и сведения о наличии поступивших, но не рассмотренных заявлений о проведении государственной регистрации права (перехода, прекращения права), ограничения права или обременения объекта недвижимости, сделки в отношении объекта недвижимости:	отсутствуют	

	 ДОКУМЕНТ ПОДПИСАН ЭЛЕКТРОННОЙ ПОДПИСЬЮ	
	Сертификат: 009F0BDC181A023B64597F1E2579BEFB50 Владелец: ФЕДЕРАЛЬНАЯ СЛУЖБА ГОСУДАРСТВЕННОЙ РЕГИСТРАЦИИ, КАДАСТРА И КАРТОГРАФИИ Действителен: с 02.08.2024 по 26.10.2025	
полное наименование должности		инициалы, фамилия

Выписка из Единого государственного реестра недвижимости об объекте недвижимости
Перечень помещений, машино-мест, расположенных в здании, сооружении


Здание			
вид объекта недвижимости			

Лист № 1 раздела 7	Всего листов раздела 7: 1	Всего разделов: 4	Всего листов выписки: 5
--------------------	---------------------------	-------------------	-------------------------

21.05.2025г. № КУВИ-001/2025-109382502

Кадастровый номер: 78:31:0001189:2031

N п/п	Кадастровый номер помещения, машино-места	Номер этажа (этажей)	Обозначение (номер) помещения, машино-места на поэтажном плане	Назначение помещения	Вид разрешенного использования	Площадь, м2
1	78:31:0001189:3109	1	1-Н	Нежилое	данные отсутствуют	67.1



ДОКУМЕНТ ПОДПИСАН
ЭЛЕКТРОННОЙ ПОДПИСЬЮ

Сертификат: 009F0BDC181A023B64597F1E2579BEFB50
Владелец: ФЕДЕРАЛЬНАЯ СЛУЖБА ГОСУДАРСТВЕННОЙ
РЕГИСТРАЦИИ, КАДАСТРА И КАРТОГРАФИИ
Действителен: с 02.08.2024 по 26.10.2025

полное наименование должности		инициалы, фамилия
-------------------------------	--	-------------------

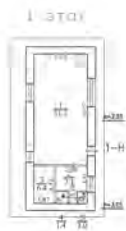
Выписка из Единого государственного реестра недвижимости об объекте недвижимости
 План расположения помещения, машино-места на этаже (плане этажа)

Здание			
вид объекта недвижимости			


Лист № 1 раздела 8	Всего листов раздела 8: 1	Всего разделов: 4	Всего листов выписки: 5
--------------------	---------------------------	-------------------	-------------------------

21.05.2025г. № КУВИ-001/2025-109382502

Кадастровый номер: 78:31:0001189:2031	Номер этажа (этажей): 1
---------------------------------------	-------------------------



Масштаб 1

полное наименование должности	 ДОКУМЕНТ ПОДПИСАН ЭЛЕКТРОННОЙ ПОДПИСЬЮ	инициалы, фамилия
	Сертификат: 009F0BDC181A023B64597F1E2579BEFB50 Владелец: ФЕДЕРАЛЬНАЯ СЛУЖБА ГОСУДАРСТВЕННОЙ РЕГИСТРАЦИИ, КАДАСТРА И КАРТОГРАФИИ Действителен: с 02.08.2024 по 26.10.2025	



13.09.2024 № ЭСКЛ/16-01/9753

На №

от

Публичное акционерное общество
«Россети Ленэнерго»
197227, г. Санкт-Петербург,
вн. тер. г. муниципальный округ Озеро Долгое,
ул. Гаккелевская, д. 21, литера А
тел. 8 (800) 220-0-220
e-mail: office@lenenergo.ru
www.rosseti-lenenergo.ru
КПП 997650001; ОКТМО 40325000
ИНН 7803002209; ОГРН 1027809170300

Начальнику отдела
подготовки торгов
СПб ГКУ «Имущество
Санкт-Петербурга»
Е.Ю. Федюшовой

ул. Новгородская,
д. 20, лит. А, пом. 2Н,
Санкт-Петербург, 191144

Fedushova@commim.spb.ru

Уважаемая Екатерина Юрьевна!

В ответ на Ваше обращение от 06.09.2024 № 24-064623 о восстановлении документов о технологическом присоединении в отношении энергопринимающих устройств (далее - ЭПУ) объекта «нежилое здание», расположенного по адресу: Санкт-Петербург, набережная реки Фонтанки, дом 18, литера И, кад. № 78:31:0001189:2031 (далее – Объект), сообщаю следующее.

Порядок восстановления ранее выданных технических условий и составления акта об осуществлении технологического присоединения (далее – АТП) установлен разделом 8 Правил технологического присоединения ЭПУ потребителей электрической энергии, объектов по производству электрической энергии, а также объектов электросетевого хозяйства, принадлежащих сетевым организациям и иным лицам, к электрическим сетям, утвержденных Постановлением Правительства РФ от 27.12.2004 № 861 (далее – Правила ТП).

По смыслу данного раздела, сетевая организация при получении заявки на восстановление технических условий, в установленный Правилами ТП срок выдает дубликат технических условий (далее – ТУ) с указанием величины максимальной мощности ЭПУ заявителя. При невозможности восстановления ранее выданных ТУ в отношении ранее присоединенных ЭПУ составляются новые ТУ.



Поскольку в архивах ПАО «Россети Ленэнерго» отсутствуют ранее выданные ТУ в отношении Объекта, специалисты ПАО «Россети Ленэнерго» проводят проверку и анализ параметров технологического присоединения Объекта, осмотр приборов учета.

Информирую Вас о том, что согласно информации филиала ПАО «Россети Ленэнерго» «Кабельная сеть» осмотр ЭПУ Объекта был произведен 11.09.2024. В результате осмотра ЭПУ Объекта сотрудниками филиала ПАО «Россети Ленэнерго» «Кабельная сеть» был составлен в Акт осмотра (обследования) объекта от 11.09.2024 № 24-064623-120-142 (далее – Акт), согласно которому на Объекте электроснабжение не осуществляется.

Учитывая изложенное, информирую Вас о том, что составление АТП в отношении Объекта не представляется возможным.

Учитывая изложенное, предлагаю Вам обратиться в ПАО «Россети Ленэнерго» по вопросу осуществления технологического присоединения в отношении ЭПУ Объекта с приложением документов, предусмотренных действующим законодательством. Заявку Вы можете подать в личном кабинете клиента ПАО «Россети Ленэнерго» на сайте <https://lkk.lenenergo.ru>


Приложение: копия Акта на 1 листе в 1 экземпляре.

Представитель ПАО «Россети Ленэнерго»
по доверенности

А.П. Омельченко

Исп. Азовцева В.С.
Тел.: 8-800-220-0-220
Вх. № 24-064623

Представитель ПАО «Россети Ленэнерго» действует на основании доверенности № 297-22 от 28.11.2022





ПРАВИТЕЛЬСТВО САНКТ-ПЕТЕРБУРГА
КОМИТЕТ ПО КОНТРОЛЮ ЗА ИМУЩЕСТВОМ
САНКТ-ПЕТЕРБУРГА

АКТ
обследования объекта нежилого фонда

Санкт-Петербург

«23» декабря 2024 года

Обследование начато в «10» ч. «00» мин.
Обследование окончено в «11» ч. «20» мин.

На основании задания Комитета по контролю за имуществом Санкт-Петербурга от «20» декабря 2024 г. № 9974 сотрудником Комитета по контролю за имуществом Санкт-Петербурга Управления контроля использования имущества центральных районов Санкт-Петербурга: главным специалистом отдела контроля имущества Иудичевой Л.Ю.

в присутствии: _____

проведено обследование здания (части здания), помещения (части помещения), сооружения, прочих составляющих здания (сооружения), расположенного по адресу: Санкт-Петербург, наб. реки Фонтанки, д. 18, лит. И (далее – Объект).

Кадастровый номер Объекта: 78:31:0001189:2031.

Реестровый номер Объекта (при наличии): 0021К326500000.

Технические характеристики Объекта согласно информационным ресурсам и технической документации (при наличии): площадь: 67,1 кв.м. Этажность: 1. Вход: отдельный со двора. Элементы благоустройства: электроснабжение, отопление, водоснабжение, канализация.

Статус объекта культурного наследия: отсутствует.

Основание пользования (при наличии): отсутствует.

В ходе обследования проводилось: осмотр, фотофиксация.

Обследование проводилось с использованием документов технического и кадастрового учета: поэтажный план (далее – План), указанный в Едином государственном реестре недвижимости (далее – ЕГРН).

В результате проведения обследования установлено:

Доступ:

Обеспечен

Не обеспечен

Объект:

Используется

Не используется

В Д

Состояние Объекта*:

- Евростандарт
 Отличное
 Нормальное

- Удовлетворительное
 Неудовлетворительное

Вид использования Объекта: -.

Пользователь: -.

Перепланировка/переустройство: -.

Иные лица, использующие Объект: -.

Подключение к сетям инженерного обеспечения (при наличии):

- электроснабжения _____ водоснабжения/водоотведения _____

(указывается основание подключения (при наличии)**

(указывается основание подключения (при наличии)**

- газоснабжения _____ теплоснабжения _____

(указывается основание подключения(при наличии)**

(указывается основание подключения(при наличии)**

Применение контрольно-кассовой техники на Объекте:

- применяется не применяется

Дополнительная информация: в отношении Объекта зарегистрировано право государственной собственности Санкт-Петербурга № 78-78/042-78/042/007/2015-80/1 от 02.06.2015.

Доступ на Объект обеспечен сотрудником ЭУ-2 ООО «Жилкомсервис № 1 Центрального района» Неферовым О.В.

Объект отключен от подачи электроснабжения и отопления. Объект находится в ненадлежащем санитарном и техническом состоянии, имеется обрушение внутренних перегородок, пола, штукатурного слоя внутренней отделки.

Выявленные нарушения: ненадлежащее содержание Объекта.

<input checked="" type="checkbox"/>	Фототаблица
-------------------------------------	-------------

<input checked="" type="checkbox"/>	Копии документов технического учета
-------------------------------------	--

Иное: 1) сведения базы данных КИО ИТС «Аренда» на 1 л. 2) Выписка ЕГРН на 5 л.

Главный специалист

(должность лица, проводившего обследование)

(подпись)

 Иудичева Л.Ю.
(фамилия, имя отчество)

(должность лица, присутствующего при проведении обследования)

(подпись)

(фамилия, имя, отчество)

Копия акта получена***

* В соответствии с классификацией состояния объектов, указанных в постановлении Правительства Санкт Петербурга от 21.12.2005 № 1958 «О порядке определения базовых ставок и коэффициентов, применяемых при расчете арендной платы за объекты нежилого фонда, арендодателем которых является Санкт Петербурга»

**Указывается на основании документов, представленных пользователем Объекта

*** Предоставляется по письменному запросу правообладателя (пользователя) Объекта, его уполномоченного представителя.

ФОТОТАБЛИЦА





Фото № 1	
Описание:	Вид на Объект.
Фото № 2	
Описание:	Вход в Объект.

Фото № 3	
Описание:	Фото внутри Объекта.
Фото № 4	
Описание:	Фото внутри Объекта.


Главный специалист _____



Иудичева Л.Ю.



Фото № 5





Описание: Фото внутри Объекта.

Фото № 6



Описание: Фото внутри Объекта.

Фото № 7	
Описание:	Фото внутри Объекта.
Фото № 8	
Описание:	Фото внутри Объекта.



Приложение к Акту обследования от 23.12.2024
в соответствии с заданием от 20.12.2024
№ 9974 Адрес: Санкт-Петербург, наб. реки Фонтанки,
д. 18, лит. И (далее – Объект).

Фото № 9



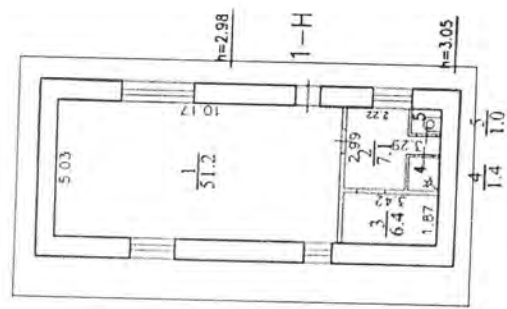
Описание: Фото внутри Объекта.

Главный специалист _____

Иудичева Л.Ю.



1 ЭТАЖ



Приложение к Акту обследования от 23.12.2024
в соответствии с заданием от 20.12.2024
№ 9974 Адрес: Санкт-Петербург, наб. реки Фонтанки,
д. 18, лит. И (далее – Объект).

ФОТОТАБЛИЦА

Фото № 1	
Описание:	Вид на Объект.
Фото № 2	
Описание:	Вход в Объект.

Главный специалист _____

Иудичева Л.Ю.



Приложение к Акту обследования от 23.12.2024
в соответствии с заданием от 20.12.2024
№ 9974 Адрес: Санкт-Петербург, наб. реки Фонтанки,
д. 18, лит. И (далее – Объект).

Фото № 3	
Описание:	Фото внутри Объекта.
Фото № 4	
Описание:	Фото внутри Объекта.

Главный специалист _____

Иудичева Л.Ю.

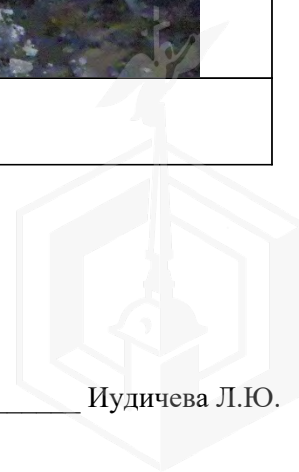






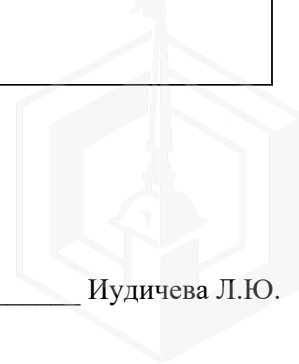
Фото № 5	 A photograph showing the interior of a room. In the foreground, there is a white ceramic sink on a pedestal. The floor is covered with a layer of white debris, possibly plaster or paper. The walls are light-colored and have several small photographs or posters pinned to them. A doorway is visible in the background, leading to another room.
Описание:	Фото внутри Объекта.
Фото № 6	 A second photograph of the same room from a slightly different angle. The white sink is still visible in the lower right. The wall with the pinned photos is more prominent in the center. The floor remains covered in white debris.
Описание:	Фото внутри Объекта.



Фото № 7	 A photograph showing a corner of a room with significant damage. The walls are peeling and stained. A blue light switch is visible on the left wall. A metal object, possibly a lamp or a container, sits on a surface in the background.
Описание:	Фото внутри Объекта.
Фото № 8	 A photograph of a room with a green wall that is heavily peeling and damaged. A wooden table is in the foreground. The ceiling has exposed pipes and wires. The floor is covered in debris.
Описание:	Фото внутри Объекта.



Приложение к Акту обследования от 23.12.2024
в соответствии с заданием от 20.12.2024
№ 9974 Адрес: Санкт-Петербург, наб. реки Фонтанки,
д. 18, лит. И (далее – Объект).

Фото № 9	 A photograph showing the interior of a room. The walls are light-colored and appear damaged, with some peeling paint and stains. A doorway is visible in the center, leading to a darker area. The floor is covered with a layer of white debris or snow. On the left wall, there are several small, colorful photographs or posters. The lighting is somewhat dim, and the overall appearance is that of a neglected or abandoned space.
Описание:	Фото внутри Объекта.

Главный специалист _____



Иудичева Л.Ю.



ПРАВИТЕЛЬСТВО САНКТ-ПЕТЕРБУРГА

КОМИТЕТ ПО ГОСУДАРСТВЕННОМУ
КОНТРОЛЮ, ИСПОЛЬЗОВАНИЮ
И ОХРАНЕ ПАМЯТНИКОВ ИСТОРИИ
И КУЛЬТУРЫ

САНКТ-ПЕТЕРБУРГСКОЕ
ГОСУДАРСТВЕННОЕ КАЗЕННОЕ
УЧРЕЖДЕНИЕ
"ЦЕНТР ИНФОРМАЦИОННОГО
ОБЕСПЕЧЕНИЯ ОХРАНЫ ОБЪЕКТОВ
КУЛЬТУРНОГО НАСЛЕДИЯ"
(СПб ГКУ ЦИОООКН)

ул. Зодчего Росси, д. 1-3, Санкт-Петербург, 191011
тел. (812) 417-2232
<http://cioookn.kgiop.gov.spb.ru>

Заместителю директора СПб ГКУ
«Имущество Санкт-Петербурга»

Очкивской О.С.

№01-43-8203/25-0-1 от 31.03.2025

№ 01-43-8203/25-0-0 от 28.03.2025

На № 04-07-7546/25-0-0 от 28.03.2025

На Ваше обращение сообщаем, что объект по адресу: **г. Санкт-Петербург, набережная реки Фонтанки, дом 18, литера И** не относится ни к числу выявленных объектов культурного наследия, ни к числу объектов культурного наследия федерального, регионального или местного (муниципального) значения. Объект расположен на территории **объекта культурного наследия федерального значения «Дом Пашковых»**.

Территория объекта культурного наследия подлежит государственной охране и использованию в соответствии с Федеральным законом от 25.06.2002 № 73-ФЗ «Об объектах культурного наследия (памятниках истории и культуры) народов Российской Федерации», Законом Санкт-Петербурга от 12.07.2007 № 333-64 «Об охране объектов культурного наследия в Санкт-Петербурге», а также иными нормативными правовыми актами.

В силу пункта 7 статьи 48 Федерального закона от 25.06.2002 № 73-ФЗ «Об объектах культурного наследия (памятниках истории и культуры) народов Российской Федерации» (далее – Закон 73-ФЗ) в случае, если к моменту заключения договора, предусматривающего передачу права собственности на объект культурного наследия, включенный в реестр, либо права владения и (или) пользования таким имуществом, в отношении указанного объекта, действует охранное обязательство, предусмотренное статьей 47.6 Закона 73-ФЗ, такой договор должен содержать в качестве существенного условия обязательство лица, у которого на основании такого договора возникает право собственности на указанное имущество или право владения и (или) пользования этим имуществом, по выполнению требований, предусмотренных соответствующим охранным обязательством, порядок и условия их выполнения.

В случае отсутствия в таком договоре указанного существенного условия сделка является ничтожной.

**Начальник отдела информации об
объектах культурного наследия и
режимах зон охраны**

ДОКУМЕНТ ПОДПИСАН
ЭЛЕКТРОННОЙ ПОДПИСЬЮ

Сертификат 6A7E63645C497806FD6B096CDBA48388
Владелец Коробкова Елена Валентиновна
Действителен с 12.02.2025 по 08.05.2026

Е.В. Коробкова

Долгушина М.И.
(812) 417-43-46

10.12.2024



МЧС РОССИИ

**ГЛАВНОЕ УПРАВЛЕНИЕ
МИНИСТЕРСТВА РОССИЙСКОЙ ФЕДЕРАЦИИ
ПО ДЕЛАМ ГРАЖДАНСКОЙ ОБОРОНЫ,
ЧРЕЗВЫЧАЙНЫМ СИТУАЦИЯМ И ЛИКВИДАЦИИ
ПОСЛЕДСТВИЙ СТИХИЙНЫХ БЕДСТВИЙ
ПО Г. САНКТ-ПЕТЕРБУРГУ
(Главное управление МЧС России
по г. Санкт-Петербургу)**

ул. Большая Морская, д. 40, лит. А
г. Санкт-Петербург, 190031
тел. (812) 718-25-05, факс (812) 571-53-34

05.12.2024 № 207-130-2969

На № 04-21-27102/24-0-0 от 22.11.2024

Заместителю директора
СПб ГКУ «Имущество
Санкт-Петербурга»

Очкивской О.С.

ул. Новгородская, д. 20, лит. А,
Санкт-Петербург, 191124

О предоставлении учетных данных

Уважаемая Ольга Сергеевна!

Главное управление МЧС России по г. Санкт-Петербургу на Ваш запрос сообщает, что по итогам инвентаризации защитных сооружений гражданской обороны 2018 года, проведенной в соответствии с Постановлением Правительства Санкт-Петербурга от 01.08.2018 № 630, объект недвижимости, расположенный по адресу: Санкт-Петербург, наб. реки Фонтанки, д. 18, лит. И, не является защитным сооружением гражданской обороны.

Врио начальника Главного управления

Д.Ю. Легенький

СПб ГКУ «Имущество СПб»
№ 04-21-64696/24-0-0
от 12.12.2024



Дубенко Екатерина Андреевна
8 (812) 247-09-36

