ПРАВИТЕЛЬСТВО САНКТ- ПЕТЕРБУРГА
КОМИТЕТ ИМУЩЕСТВЕННЫХ ОТНОШЕНИЙ САНКТ-ПЕТЕРБУРГА

РЕШЕНИЕ

о проведении аукциона на право заключения договора аренды объекта нежилого фонда, находящегося в государственной собственности Санкт-Петербурга

от 11.04.2025 №05-25-15132/25-00

В соответствии с распоряжением Комитета имущественных отношений Санкт-Петербурга от 31.07.2019 № 127-р «О проведении аукционов на право заключения договоров аренды объектов нежилого фонда, находящихся в государственной собственности Санкт-Петербурга»:

1. Провести торги в форме аукциона на право заключения договора аренды объекта нежилого фонда (далее – Аукцион), находящегося в государственной собственности Санкт-Петербурга (далее – Объект), расположенного по адресу: Санкт-Петербург, Саперный пер., д. 9, литера А, пом. 1-Н.

Район Санкт-Петербурга: Центральный

Кадастровый номер: 78:31:0001215:2322

Этаж: подвал, цокольный

Общая площадь помещения: 221,6 кв.м

Входы: 1 отдельный с улицы, 1 отдельный со двора

Элементы благоустройства: электроснабжение, канализация, отопление, водоснабжение

Целевое назначение: нежилое

2. Санкт-Петербургскому государственному казенному учреждению «Имущество Санкт-Петербурга»/юридическому лицу, с которым по результатам проведения конкурсного отбора юридических лиц для осуществления функций по организации и проведению от имени Комитета имущественных отношений Санкт-Петербурга аукционов на право заключения договоров аренды объектов нежилого фонда, находящихся в государственной собственности Санкт-Петербурга, заключен договор, обеспечить организацию Аукциона.

3. Проведение Аукциона осуществляется в электронной форме.

4. Установить, что:

4.1. Договор аренды Объекта заключается на 10 лет.

4.2. Начальная цена составляет 2 216 837,52 (два миллиона двести шестнадцать тысяч восемьсот тридцать семь рублей 52 копейки) (без учета НДС).

5. Ограничения, обременения в отношении Объекта, определяемые в соответствии с заключениями уполномоченных исполнительных органов государственной власти и сведениями из Единого государственного реестра недвижимости: Объект расположен в границах зон охраны и (или) защитных зон объектов культурного наследия на территории Санкт-Петербурга: единой зоне регулирования застройки и хозяйственной деятельности 1 (участок ОЗРЗ-1(31)).

6. Информация о наличии (отсутствии) перепланировок/переустройства Объекта, не согласованных в установленном порядке: самовольная перепланировка.

7. Информация о наличии (отсутствии) технологического присоединения энергопринимающих устройств, необходимых для электроснабжения Объекта к электрическим сетям: 7,5 кВА/7,05 кВт (согласно акту об осуществлении технологического присоединения от 21.06.2007 №39432, оформленному на пом. 1-Н, 7-Н).

8. Участниками Аукциона могут являться только физические лица, не являющиеся индивидуальными предпринимателями и применяющие специальный налоговой режим «Налог на профессиональный доход», субъекты малого и среднего предпринимательства, имеющие право на поддержку органами государственной власти и органами местного самоуправления в соответствии с частями 3 и 5 статьи 14 Федерального закона от 24.07.2007 №209-ФЗ «О развитии малого и среднего предпринимательства в Российской Федерации», или организации, образующие инфраструктуру поддержки субъектов малого и среднего предпринимательства.

Заместитель
председателя Комитета

ДОКУМЕНТ ПОДПИСАН
ЭЛЕКТРОННОЙ ПОДПИСЬЮ
Сертификат 00B27A772B67FD92589769645C20A90A08
Владелец **Щукина Ирина Васильевна**
Действителен с 23.12.2024 по 18.03.2026

РАСЧЕТ
арендной платы за нежилое помещение
к договору аренды нежилого фонда
№73/ПЗ-095946 от 26.03.2025 г. по адресу:
191123, г.Санкт-Петербург, Саперный переулок, д. 9, литера А, помещение N 1-Н (ч.п. 1)

1. СПРАВОЧНЫЕ ДАННЫЕ

1.1. Наименование предприятия, арендующего данное помещение
Субъект для публикации НФ
1.2. Существующие ограничения на использование объекта
Офисное: нет Торговое: нет Промышленное: нет
1.3. Арендуемая площадь (м.кв.): 60.30
1.4. Занимаемые этажи: Подвал с заглублением более 1,5 м.
Тех.этаж: нет;
1.5. Состояние помещения: удовлетворительное
1.6. Вход в помещение: отдельный с улицы
1.7. Тип здания: ЗДАНИЯ С КИРП.СТЕНАМИ ТОЛЩ.1.5-2.5КИРП.,ПЕР.Ж/Б...
1.8. Благоустройства: Водоснабжение: есть; Электроснабжение: есть;
Отопление: есть; Канализация: есть;
1.9. Коэффициент социальной значимости арендатора: 1.0
1.10. Расположение:
Зона: 1
Координата X: 116 071 Координата Y: 94 847

2. РАСЧЕТ АРЕНДНОЙ ПЛАТЫ

2.1. Расчетные коэффициенты

Базовая ставка	9 527.000
Арендный	0.700
Местоположения	1.082
Площади	0.947
Занимаемых этажей	0.790
Состояния помещения	0.920
Входа в помещение	1.000
Типа здания	1.000
Элементов благоустройства	
- водоснабжения	1.000
- канализации	1.000
- отопления	1.000
- электричества	1.000
Ставка арендной платы в РУБ. за м.кв. в год (без льгот):	4 966.453
Ставка арендной платы в РУБ. за м.кв. в год:	4 966.453

Индекс изменения размеров ставки арендной платы 1.828907714
Наилучшее использование: Торговля
Арендная плата при наилучшем использовании:
Без льгот:
В год: 547 716.04 руб. в квартал: 136 929.01 руб. в месяц: 45 643.00 руб.
Средняя стоимость 1 кв.м. в год: 9 083.18 руб.

РАСЧЕТ
арендной платы за нежилое помещение
к договору аренды нежилого фонда
№73/ПЗ-095946 от 26.03.2025 г. по адресу:
191123, г.Санкт-Петербург, Саперный переулок, д. 9, литера А, помещение N 1-Н (ч.п. 2-12)

1. СПРАВОЧНЫЕ ДАННЫЕ

1.1. Наименование предприятия, арендующего данное помещение
Субъект для публикации НФ
1.2. Существующие ограничения на использование объекта
Офисное: нет Торговое: нет Промышленное: нет
1.3. Арендуемая площадь (м.кв.): 161.30
1.4. Занимаемые этажи: Цокольный этаж с загл. более 0,5 м.
Тех.этаж: нет;
1.5. Состояние помещения: удовлетворительное
1.6. Вход в помещение: отдельный с улицы
1.7. Тип здания: ЗДАНИЯ С КИРП.СТЕНАМИ ТОЛЩ.1.5-2.5КИРП.,ПЕР.Ж/Б...
1.8. Благоустройства: Водоснабжение: есть; Электроснабжение: есть;
Отопление: есть; Канализация: есть;
1.9. Коэффициент социальной значимости арендатора: 1.0
1.10. Расположение:
Зона: 1
Координата X: 116 071 Координата Y: 94 847

2. РАСЧЕТ АРЕНДНОЙ ПЛАТЫ

2.1. Расчетные коэффициенты

Базовая ставка	9 527.000
Арендный	0.700
Местоположения	1.082
Площади	0.947
Занимаемых этажей	0.900
Состояния помещения	0.920
Входа в помещение	1.000
Типа здания	1.000
Элементов благоустройства	
- водоснабжения	1.000
- канализации	1.000
- отопления	1.000
- электричества	1.000
Ставка арендной платы в РУБ. за м.кв. в год (без льгот):	5 657.985
Ставка арендной платы в РУБ. за м.кв. в год:	5 657.985

Индекс изменения размеров ставки арендной платы 1.828907714
Наилучшее использование: Торговля
Арендная плата при наилучшем использовании:
Без льгот:
В год: 1 669 121.48 руб. в квартал: 417 280.37 руб. в месяц: 139 093.46 руб.
Средняя стоимость 1 кв.м. в год: 10 347.93 руб.

Общая арендуемая площадь по договору: 221.60 (помещений: 2)

Количество объектов в расчете: 2

Арендная плата при наилучшем использовании:

Без льгот:

В год: 2 216 837.52 руб. в квартал: 554 209.38 руб. в месяц: 184 736.46 руб.

С учетом коэффициента социальной значимости:

В год: 2 216 837.52 руб. в квартал: 554 209.38 руб. в месяц: 184 736.46 руб.

Средняя стоимость 1 кв.м. в год: 10 003.78 руб.

Дата расчета: 26.03.2025 Исполнитель: _____ Ваулина А.А.

СПРАВКА ДЛЯ РАСЧЕТА АРЕНДНОЙ ПЛАТЫ

1. Сведения об объекте.

Адрес объекта:

Район	Центральный	Улица	Сапёрный переулок		
Номер дома	9	Корпус		Литера	А

Описательный адрес (угловых и сквозных строений): Сапёрный переулок, дом 9; Митавский переулок, дом 1

Тип здания:

- [√] Капитальное
- [ ] Капитальное деревянное

Тип объекта аренды:

- [ ] здание
- [ ] сооружение
- [√] помещение(я)
- [ ] часть здания
- [ ] часть сооружения
- [ ] часть(и) помещения(й)

Номер объекта учета *:	**Номер помещения(й) (части(ей)), сдаваемого(ых) в аренду **:**
1-Н	1-Н

Занимаемые этажи:

- [ ] 1-й этаж
- [ ] 2-й этаж (с лифтом)
- [ ] 2-й этаж (без лифта)
- [ ] Выше 2-го (с лифтом)
- [ ] Выше 2-го (без лифта)
- [ ] Подвал (с заглублением до 1.5 м включительно)
- [√] Подвал (с заглублением более 1.5 м)
- [ ] Цоколь (с заглублением до 0.5 м включительно)
- [ ] Цоколь (с заглублением более 0.5 м)

- [ ] Технический этаж

Элементы благоустройства здания:

- [√] Электроснабжение
- [√] Водоснабжение
- [√] Отопление
- [√] Канализация

Элементы благоустройства объекта учета *:

- [√] Электроснабжение
- [√] Водоснабжение
- [√] Отопление
- [√] Канализация

Элементы благоустройства объекта аренды **:

- [√] Электроснабжение
- [√] Водоснабжение
- [√] Отопление
- [√] Канализация

Входы в помещение:	Количество:	Номера по ситуационному плану:
С улицы отдельных:	1	6
С улицы общих:		
Со двора отдельных:	1	2
Со двора общих:		
Через проходную:		

Общая площадь здания (кв. м): (заполняется при учете ПОН)		
Общая площадь объекта учета (кв. м):	**221.6**	
Общая площадь помещения(й) (части(ей)), сдаваемого в аренду на занимаемом этаже (кв.м):	60.3	1-Н (ч.п.1)
Коэффициент потребительских качеств *:**		
Общая площадь помещения(й) (части(ей)), сдаваемого(ых) в аренду на занимаемом этаже, с учетом коэффициента потребительских качеств *(кв. м):**		
Общая площадь объекта аренды (кв.м):	221.6	

Примечание:

Общая площадь объекта учета по сведениям Единого государственного реестра недвижимости:221.6 кв.м

В 2012 году (с учетом последующих корректировок, при наличии) в филиал ФГБУ «ФКП Росреестра» по Санкт-Петербургу сведения о помещении были переданы для включения в Государственный кадастр недвижимости (с 01.01.2017 - Единый государственный реестр недвижимости) – верно/~~неверно~~ (ненужное зачеркнуть)

Сведения о перепланировке и т.д.

Характеристики объекта аренды и тип входа в объект аренды указаны согласно Выписке из ЕГРН от 20.06.2024 №КУВИ-001/2024-164938139 на основании обращения СПб ГКУ «Имущество Санкт-Петербурга» от 24.06.2024 №04-10-14097/24-0-0. Элементы благоустройства указаны по архивным данным ГБУ «ГУИОН» по состоянию на 23.03.2006 на основании обращения СПб ГКУ «Имущество Санкт-Петербурга» от 24.06.2024 №04-10-14097/24-0-0.

* не заполняется при учете первичного объекта недвижимости

** не заполняется, если объектом аренды является здание, сооружение

*** не заполняется, если объект аренды соответствует объекту учета

СПРАВКА ДЛЯ РАСЧЕТА АРЕНДНОЙ ПЛАТЫ

1. Сведения об объекте.

Адрес объекта:

Район	Центральный	Улица	Сапёрный переулок		
Номер дома	9	Корпус		Литера	А

Описательный адрес (угловых и сквозных строений): Сапёрный переулок, дом 9; Митавский переулок, дом 1

Тип здания:
- [√] Капитальное
- [ ] Капитальное деревянное

Тип объекта аренды:
- [ ] здание
- [ ] сооружение
- [√] помещение(я)
- [ ] часть здания
- [ ] часть сооружения
- [ ] часть(и) помещения(й)

Номер объекта учета *:	**Номер помещения(й) (части(ей)), сдаваемого(ых) в аренду **:**
1-Н	1-Н

Занимаемые этажи:
- [ ] 1-й этаж
- [ ] 2-й этаж (с лифтом)
- [ ] 2-й этаж (без лифта)
- [ ] Выше 2-го (с лифтом)
- [ ] Выше 2-го (без лифта)
- [ ] Подвал (с заглублением до 1.5 м включительно)
- [ ] Подвал (с заглублением более 1.5 м)
- [ ] Цоколь (с заглублением до 0.5 м включительно)
- [√] Цоколь (с заглублением более 0.5 м)

- [ ] Технический этаж

Элементы благоустройства здания:
- [√] Электроснабжение
- [√] Водоснабжение
- [√] Отопление
- [√] Канализация

Элементы благоустройства объекта учета *:
- [√] Электроснабжение
- [√] Водоснабжение
- [√] Отопление
- [√] Канализация

Элементы благоустройства объекта аренды **:
- [√] Электроснабжение
- [√] Водоснабжение
- [√] Отопление
- [√] Канализация

Входы в помещение:	Количество:	Номера по ситуационному плану:
С улицы отдельных:	1	6
С улицы общих:		
Со двора отдельных:	1	2
Со двора общих:		
Через проходную:		

Общая площадь здания (кв. м): (заполняется при учете ПОН)		
Общая площадь объекта учета (кв. м):	**221.6**	
Общая площадь помещения(й) (части(ей)), сдаваемого в аренду на занимаемом этаже (кв.м):	161.3	1-Н (ч.п.2-12)
Коэффициент потребительских качеств *:**		
Общая площадь помещения(й) (части(ей)), сдаваемого(ых) в аренду на занимаемом этаже, с учетом коэффициента потребительских качеств *(кв. м):**		
Общая площадь объекта аренды (кв.м):	221.6	

Примечание:

Общая площадь объекта учета по сведениям Единого государственного реестра недвижимости:221.6 кв.м

В 2012 году (с учетом последующих корректировок, при наличии) в филиал ФГБУ «ФКП Росреестра» по Санкт-Петербургу сведения о помещении были переданы для включения в Государственный кадастр недвижимости (с 01.01.2017 - Единый государственный реестр недвижимости) – верно/~~неверно~~ (ненужное зачеркнуть)

Сведения о перепланировке и т.д.

Характеристики объекта аренды и тип входа в объект аренды указаны согласно Выписке из ЕГРН от 20.06.2024 №КУВИ-001/2024-164938139 на основании обращения СПб ГКУ «Имущество Санкт-Петербурга» от 24.06.2024 №04-10-14097/24-0-0. Элементы благоустройства указаны по архивным данным ГБУ «ГУИОН» по состоянию на 23.03.2006 на основании обращения СПб ГКУ «Имущество Санкт-Петербурга» от 24.06.2024 №04-10-14097/24-0-0.

* заполняется при учете первичного объекта недвижимости
** не заполняется, если объектом аренды является здание, сооружение
*** не заполняется, если объект аренды соответствует объекту учета

2. Схема расположения входов.

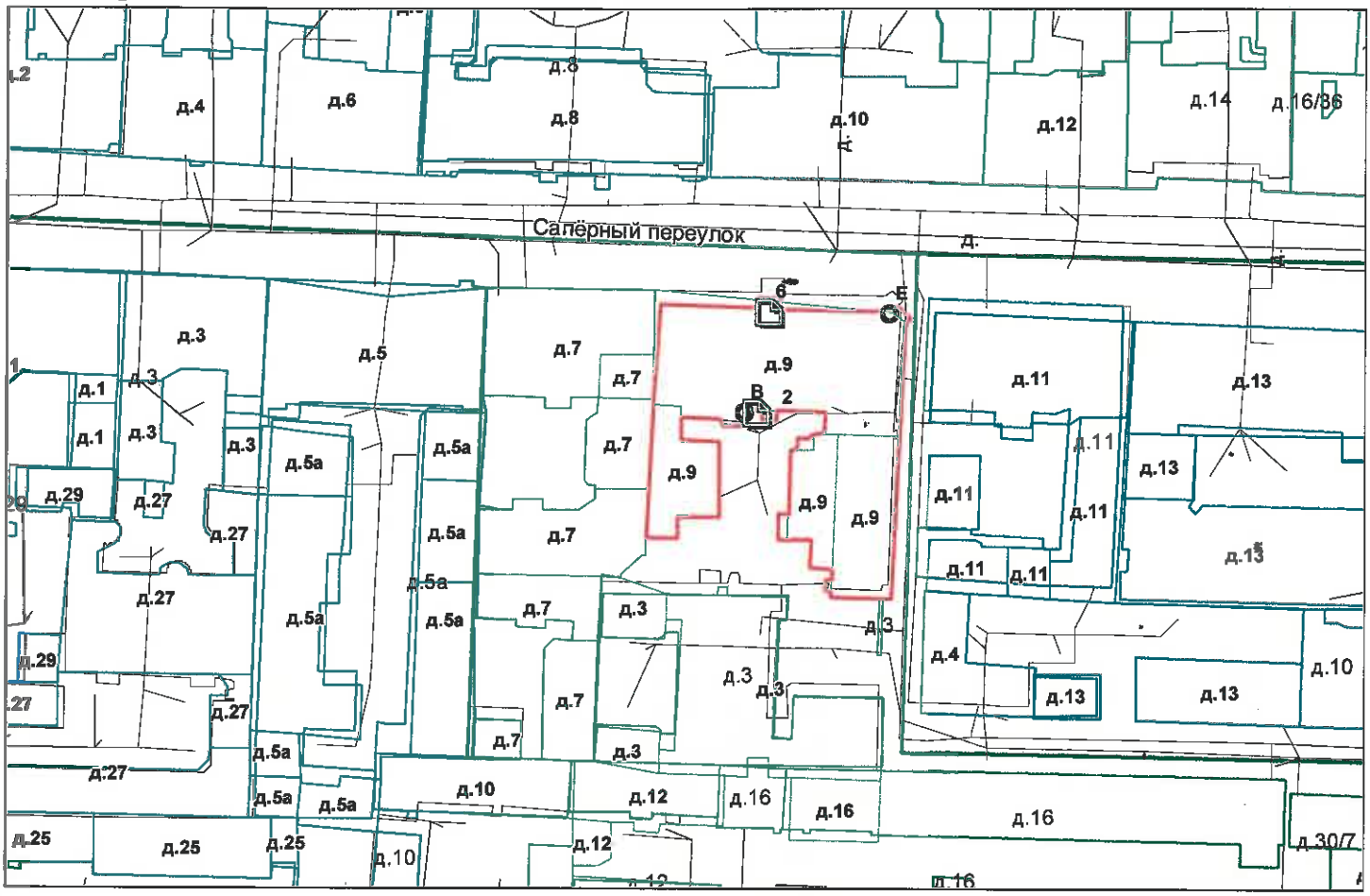

- границы строения

Дополнительные сведения о строении:

3. Ведомость координат центров входов.

№ п/п	Характерная точка	№ вх.	Координаты центра входа		Примечание
			X, м	Y, м	
1	B	2	116069.66	94832.49	
2	E	6	116071.43	94847.90	

Исполнитель: Ахметова Е.Ю.

Начальник ПИБ Центральное департамента кадастровой деятельности: В.В.Митичева

Дата: 02 июля 2024 года

Район: Центральный

Комитет имущественных отношений Санкт-Петербурга * Петербургское государственное унитарное предприятие технической инвентаризации и кадастровых работ * Правительство Санкт-Петербурга * Инвентаризационное бюро Центрального района * Для документов

Всего пронумеровано и
прошнуровано 3 листа(ов)
ПИБ Центральное
департамента кадастровой
деятельности
«03» 07 2024г.
В.Б. Митичева

Филиал публично-правовой компании "Роскадастр" по Санкт-Петербургу
полное наименование органа регистрации прав

Выписка из Единого государственного реестра недвижимости об объекте недвижимости

Сведения о характеристиках объекта недвижимости

На основании запроса от 26.03.2025, поступившего на рассмотрение 26.03.2025, сообщаем, что согласно записям Единого государственного реестра недвижимости:

Раздел 1 Лист 1

Помещение
вид объекта недвижимости

Лист № 1 раздела 1	Всего листов раздела 1: 2	Всего разделов: 3	Всего листов выписки: 5

26.03.2025г. № КУВИ-001/2025-77664854	
Кадастровый номер:	78:31:0001215:2322
Номер кадастрового квартала:	78:31:0001215
Дата присвоения кадастрового номера:	09.01.2013

Ранее присвоенный государственный учетный номер:	Кадастровый номер 78:1215:0:47:7
Местоположение:	Санкт-Петербург, пер. Саперный, д. 9, литера. А, пом. 1-Н
Площадь:	221.6
Назначение:	Нежилое
Наименование:	Нежилое помещение
Номер, тип этажа, на котором расположено помещение, машино-место	Подвал № подвал, Цокольный этаж № цокольный
Вид жилого помещения:	данные отсутствуют
Кадастровая стоимость, руб.:	12459242.83
Кадастровые номера иных объектов недвижимости, в пределах которых расположен объект недвижимости:	78:31:0001215:2012
Кадастровые номера объектов недвижимости, из которых образован объект недвижимости:	данные отсутствуют
Кадастровые номера образованных объектов недвижимости:	данные отсутствуют
Сведения о включении объекта недвижимости в состав предприятия как имущественного комплекса:	данные отсутствуют
Сведения о включении объекта недвижимости в состав единого недвижимого комплекса:	данные отсутствуют
Виды разрешенного использования:	данные отсутствуют
Сведения о включении объекта недвижимости в реестр объектов культурного наследия:	данные отсутствуют
Сведения о кадастровом инженере:	дата завершения кадастровых работ: 06.08.1996

ДОКУМЕНТ ПОДПИСАН
ЭЛЕКТРОННОЙ ПОДПИСЬЮ
Сертификат: 009F0BDC181A023B64597F1E2579BEFB50
Владелец: ФЕДЕРАЛЬНАЯ СЛУЖБА ГОСУДАРСТВЕННОЙ РЕГИСТРАЦИИ, КАДАСТРА И КАРТОГРАФИИ
Действителен: с 02.08.2024 по 26.10.2025

полное наименование должности		инициалы, фамилия

Помещение
вид объекта недвижимости

Лист № 2 раздела 1	Всего листов раздела 1: 2	Всего разделов: 3	Всего листов выписки: 5

26.03.2025г. № КУВИ-001/2025-77664854	
Кадастровый номер:	78:31:0001215:2322

Сведения об отнесении жилого помещения к определенному виду жилых помещений специализированного жилищного фонда, к жилым помещениям наемного дома социального использования или наемного дома коммерческого использования:	данные отсутствуют
Статус записи об объекте недвижимости:	Сведения об объекте недвижимости имеют статус "актуальные, ранее учтенные"
Особые отметки:	Сведения, необходимые для заполнения раздела: 9 - Сведения о части (частях) помещения, отсутствуют.
Получатель выписки:	Ваулина Анастасия Андреевна, действующий(ая) на основании документа "" САНКТ-ПЕТЕРБУРГСКОЕ ГОСУДАРСТВЕННОЕ КАЗЕННОЕ УЧРЕЖДЕНИЕ "ИМУЩЕСТВО САНКТ-ПЕТЕРБУРГА"

полное наименование должности		инициалы, фамилия

ДОКУМЕНТ ПОДПИСАН
ЭЛЕКТРОННОЙ ПОДПИСЬЮ
Сертификат: 009F0BDC181A023B64597F1E2579BEFB50
Владелец: ФЕДЕРАЛЬНАЯ СЛУЖБА ГОСУДАРСТВЕННОЙ РЕГИСТРАЦИИ, КАДАСТРА И КАРТОГРАФИИ
Действителен: с 02.08.2024 по 26.10.2025

Выписка из Единого государственного реестра недвижимости об объекте недвижимости

Сведения о зарегистрированных правах

Помещение
вид объекта недвижимости

Лист № 1 раздела 2	Всего листов раздела 2: 1	Всего разделов: 3	Всего листов выписки: 5

26.03.2025г. № КУВИ-001/2025-77664854	
Кадастровый номер:	78:31:0001215:2322

1	Правообладатель (правообладатели):	1.1	Санкт-Петербург
	Сведения о возможности предоставления третьим лицам персональных данных физического лица:	1.1.1	данные отсутствуют
2	Вид, номер, дата и время государственной регистрации права:	2.1	Собственность 78-78-01/0595/2007-594 07.06.2007 00:00:00
3	Сведения об осуществлении государственной регистрации сделки, права без необходимого в силу закона согласия третьего лица, органа:	3.1	данные отсутствуют
4	Ограничение прав и обременение объекта недвижимости:	не зарегистрировано	
5	Договоры участия в долевом строительстве:	не зарегистрировано	
6	Заявленные в судебном порядке права требования:	данные отсутствуют	
7	Сведения о возможности предоставления третьим лицам персональных данных физического лица	данные отсутствуют	
8	Сведения о возражении в отношении зарегистрированного права:	данные отсутствуют	
9	Сведения о наличии решения об изъятии объекта недвижимости для государственных и муниципальных нужд:	данные отсутствуют	
10	Сведения о невозможности государственной регистрации без личного участия правообладателя или его законного представителя:	данные отсутствуют	
11	Правопритязания и сведения о наличии поступивших, но не рассмотренных заявлений о проведении государственной регистрации права (перехода, прекращения права), ограничения права или обременения объекта недвижимости, сделки в отношении объекта недвижимости:	отсутствуют	

полное наименование должности		инициалы, фамилия

ДОКУМЕНТ ПОДПИСАН
ЭЛЕКТРОННОЙ ПОДПИСЬЮ
Сертификат: 009F0BDC181A023B64597F1E2579BEFB50
Владелец: ФЕДЕРАЛЬНАЯ СЛУЖБА ГОСУДАРСТВЕННОЙ РЕГИСТРАЦИИ, КАДАСТРА И КАРТОГРАФИИ
Действителен: с 02.08.2024 по 26.10.2025

Выписка из Единого государственного реестра недвижимости об объекте недвижимости

План расположения помещения, машино-места на этаже (плане этажа)

Помещение
вид объекта недвижимости

Лист № 1 раздела 8	Всего листов раздела 8: 2	Всего разделов: 3	Всего листов выписки: 5

26.03.2025г. № КУВИ-001/2025-77664854	
Кадастровый номер: 78:31:0001215:2322	Номер этажа (этажей): подвал

Масштаб 1

полное наименование должности		инициалы, фамилия

ДОКУМЕНТ ПОДПИСАН
ЭЛЕКТРОННОЙ ПОДПИСЬЮ
Сертификат: 009F0BDC181A023B64597F1E2579BEFB50
Владелец: ФЕДЕРАЛЬНАЯ СЛУЖБА ГОСУДАРСТВЕННОЙ РЕГИСТРАЦИИ, КАДАСТРА И КАРТОГРАФИИ
Действителен: с 02.08.2024 по 26.10.2025

Помещение
вид объекта недвижимости

Лист № 2 раздела 8	Всего листов раздела 8: 2	Всего разделов: 3	Всего листов выписки: 5

26.03.2025г. № КУВИ-001/2025-77664854	
Кадастровый номер: 78:31:0001215:2322	Номер этажа (этажей): цокольный

Масштаб 1

полное наименование должности		инициалы, фамилия

ДОКУМЕНТ ПОДПИСАН
ЭЛЕКТРОННОЙ ПОДПИСЬЮ
Сертификат: 009F0BDC181A023B64597F1E2579BEFB50
Владелец: ФЕДЕРАЛЬНАЯ СЛУЖБА ГОСУДАРСТВЕННОЙ РЕГИСТРАЦИИ, КАДАСТРА И КАРТОГРАФИИ
Действителен: с 02.08.2024 по 26.10.2025

РОССЕТИ
ЛЕНЭНЕРГО

Публичное акционерное общество
«Россети Ленэнерго»
197227, г. Санкт-Петербург,
вн. тер. г. муниципальный округ Озеро Долгое,
ул. Гаккелевская, д. 21, литера А
тел. 8 (800) 220-0-220
e-mail: office@lenenergo.ru
www.rosseti-lenenergo.ru
КПП 997650001; ОКТМО 40325000
ИНН 7803002209; ОГРН 1027809170300

26.06.2024 № ЭСКЛ/16-01/6735

На № от

Начальнику отдела подготовки
торгов СПб ГКУ «Имущество
Санкт-Петербурга»
Е.Ю. Федюшовой

ул. Новгородская,
д. 20, лит. А, пом. 2Н,
Санкт-Петербург, 191144

Fedushova@commim.spb.ru

Уважаемая Екатерина Юрьевна!

В ответ на Ваше обращение от 21.06.2024 № 24-038040 по вопросу восстановления документов о технологическом присоединении в отношении энергопринимающих устройств (далее – ЭПУ) объекта «нежилое помещение», расположенного по адресу: Санкт-Петербург, пер. Саперный, д. 9, литера. А, пом. 1-Н, кадастровый номер: 78:31:0001215:2322, сообщаю следующее.

В соответствии с пунктом 62 Правил технологического присоединения ЭПУ потребителей электрической энергии, объектов по производству электрической энергии, а также объектов электросетевого хозяйства, принадлежащих сетевым организациям и иным лицам, к электрическим сетям, утвержденных постановлением Правительства Российской Федерации от 27.12.2004 № 861 (далее – Правила ТП), к заявлению на восстановление (переоформление) документов о технологическом присоединении в обязательном порядке прилагается копия документа, подтверждающего право собственности или иное предусмотренное законом основание на объект капитального строительства (нежилое помещение в таком объекте капитального строительства) и (или) земельный участок, на котором расположены объекты лица, обратившегося с заявлением о переоформлении документов, либо право собственности или иное предусмотренное законом основание на ЭПУ(далее – Правоустанавливающий документ).

В случае если право собственности на присоединяемый объект подлежит государственной регистрации – выписка из Единого государственного реестра недвижимости (далее – ЕГРН), полученная не позднее, чем за 30 дней до даты подачи заявки (или иное предусмотренное законом основание на ЭПУ).

В ПАО «Россети Ленэнерго» была проведена проверка указанных в заявке сведений и документов, приложенных к заявке, о присоединенном Объекте, адресе

Объекта, объеме ранее присоединенной мощности, категории надежности электроснабжения, сведений о точке присоединения, источнике питания, классе напряжения питающей сети на границах балансовой принадлежности, границах балансовой принадлежности и эксплуатационной ответственности.

В ходе проверки выявлено, что согласно Акту об осуществлении технологического присоединения от 21.06.2007 рег. № 39432 (далее – АТП), составленному между ПАО «Россети Ленэнерго» и ООО «Автомир», технологическое присоединение осуществлено в отношении объекта «магазин», расположенного по адресу: Санкт-Петербург, Саперный переулок, дом 9, литер А, пом. 1-Н, 7-Н, объемом максимальной мощности 7,5 кВА / 7,05 кВт через единое вводно-распределительное устройство.

При этом, Вами предоставлены Правоустанавливающие документы в отношении нежилого помещения, расположенного по адресу: Санкт-Петербург, пер. Саперный, д. 9, литера. А, пом. 1-Н, кадастровый номер: 78:31:0001215:2322 (далее – Объект). В то же время, в отношении нежилого помещения, расположенного по адресу: Санкт-Петербург, пер. Саперный, д. 9, литера. А, пом. 7-Н, Правоустанавливающие документы Вами не были предоставлены.

Сообщаю Вам, что по смыслу части 4 статьи 26 Федерального закона от 26.03.2003 № 35-ФЗ «Об электроэнергетике» документы, подтверждающие технологическое присоединение, подлежат выдаче собственнику или иному законному владельцу ЭПУ.

Таким образом, акт об осуществлении технологического присоединения на весь объем мощности может быть оформлен либо на имя всех собственников (иных законных владельцев) ЭПУ, либо на имя одного из них по соглашению между всеми собственниками (иными законными владельцами) объектов, либо в отношении каждого из них отдельно, в случае если имеются документы, подтверждающие величину мощности, закрепленной за каждым ЭПУ (объектом недвижимости).

Учитывая изложенное, в целях подготовки корректного акта об осуществлении технологического присоединения, прошу Вас предоставить в ПАО «Россети Ленэнерго» копии Правоустанавливающих документов на объекты, в отношении которых осуществлено технологическое присоединение согласно АТП, либо предоставить проект внешнего электроснабжения объектов, указанных в АТП, согласованный со всеми собственниками, с указанием мощности, закрепленной за каждым объектом недвижимости и с указанием существующего ввода, с приложением Правоустанавливающих документов, в том числе оформленных на иных собственников.

Представитель ПАО «Россети Ленэнерго»
по доверенности А.П. Омельченко

Исп. Азовцева В.С.
Тел.: 8-800-220-0-220
Вх. № 24-038040

Санкт-Петербургское государственное казенное учреждение
«Имущество Санкт-Петербурга»
Отдел проведения проверок и обследований
земельных участков и объектов нежилого фонда

Акт обследования объекта нежилого фонда

г. Санкт-Петербург «05» марта 2025 г.

Сотрудником СПб ГКУ «Имущество Санкт-Петербурга» Сыченко Э.А. проведено обследование объекта нежилого фонда:
1. Адрес: г. Санкт-Петербург, Саперный пер., д. 9, лит. А, пом. 1-Н.
2. Площадь: 221.6 кв. м.
3. Этаж: подвал, цокольный
4. Вход: 1 отдельный с улицы через приямок, 1 отдельный со двора через приямок
5. Кадастровый номер: 78:31:0001215:2322
6. Состояние: удовлетворительное
7. Элементы благоустройства: визуально выявлены элементы электроснабжения, отопления, водоснабжения, канализации
8. Обследование проводилось с использованием документов технического и кадастрового учета: поэтажный план из выписки ЕГРН от 28.02.2025 г.
9. В результате обследования объекта нежилого фонда установлено:
Помещение не используется, свободно от имущества третьих лиц, захламлено.
В помещении проходят транзитные трубы.
В помещении визуально выявлены следы черной плесени (фото 6-9,13,15,21,22,29-36).
В ч.п.7,8 визуально выявлены следы подтопления (фото 24-27).
Визуально выявлены перепланировки:
в ч.п.8 ниши зашиты (фото 25).
в ч.п.10 оборудован оконный проем, не обозначенный на поэтажном плане (фото 31).

Фотофиксация произведена на фотоаппарат Nikon COOLPIX AW130 № 42030056

Приложение: материалы фотофиксации на 6л.

Инспектор по обследованию ОНФ
отдела проведения проверок и обследований
земельных участков и объектов нежилого фонда
СПб ГКУ «Имущество Санкт-Петербурга»

Санкт-Петербургское государственное казенное учреждение
«Имущество Санкт-Петербурга»
Отдел проведения проверок и обследований
земельных участков и объектов нежилого фонда

Акт осмотра объекта нежилого фонда от 05.03.2025, расположенного по адресу: Санкт-Петербург, Саперный пер., д. 9, лит. А, пом. 1-Н.

Фото №1

Фото №2 (вход в помещение)



Фото №3

Фото №4

Фото №5 (вход в помещение)

Фото №6 (ч.п.1)

Санкт-Петербургское государственное казенное учреждение
«Имущество Санкт-Петербурга»
Отдел проведения проверок и обследований
земельных участков и объектов нежилого фонда

Акт осмотра объекта нежилого фонда от 05.03.2025, расположенного по адресу: Санкт-Петербург, Саперный пер., д. 9, лит. А, пом. 1-Н.

Фото №7 (ч.п.1)

Фото №8 (ч.п.1)

Фото №9 (ч.п.1)

Фото №10 (ч.п.1)

Фото №11 (ч.п.1)

Фото №12 (ч.п.2)

Санкт-Петербургское государственное казенное учреждение
«Имущество Санкт-Петербурга»
Отдел проведения проверок и обследований
земельных участков и объектов нежилого фонда

Акт осмотра объекта нежилого фонда от 05.03.2025, расположенного по адресу: Санкт-Петербург, Саперный пер., д. 9, лит. А, пом. 1-Н.

Фото №13 (ч.п.2)

Фото №14 (ч.п.2)

Фото №15 (ч.п.2)

Фото №16 (ч.п.3)

Фото №17 (ч.п.3)

Фото №18 (ч.п.4)

Санкт-Петербургское государственное казенное учреждение
«Имущество Санкт-Петербурга»
Отдел проведения проверок и обследований
земельных участков и объектов нежилого фонда

Акт осмотра объекта нежилого фонда от 05.03.2025, расположенного по адресу: Санкт-Петербург, Саперный пер., д. 9, лит. А, пом. 1-Н.

Фото №19 (ч.п.4)

Фото №20 (ч.п.5)

Фото №21 (ч.п.5)

Фото №22 (ч.п.5)

Фото №23 (ч.п.6)



Фото №24 (ч.п.7)

Санкт-Петербургское государственное казенное учреждение
«Имущество Санкт-Петербурга»
Отдел проведения проверок и обследований
земельных участков и объектов нежилого фонда

Акт осмотра объекта нежилого фонда от 05.03.2025, расположенного по адресу: Санкт-Петербург, Саперный пер., д. 9, лит. А, пом. 1-Н.

Фото №25 (ч.п.8)

Фото №26 (ч.п.8)

Фото №27 (ч.п.8)

Фото №28 (ч.п.8)

Фото №29 (ч.п.9)

Фото №30 (ч.п.9)

Санкт-Петербургское государственное казенное учреждение
«Имущество Санкт-Петербурга»
Отдел проведения проверок и обследований
земельных участков и объектов нежилого фонда

Акт осмотра объекта нежилого фонда от 05.03.2025, расположенного по адресу: Санкт-Петербург, Саперный пер., д. 9, лит. А, пом. 1-Н.

Фото №31 (ч.п.10)

Фото №32 (ч.п.10)

Фото №33 (ч.п.11)

Фото №34 (ч.п.11)

Фото №35 (ч.п.12)

Фото №36 (ч.п.12)

ПРАВИТЕЛЬСТВО САНКТ-ПЕТЕРБУРГА

КОМИТЕТ ПО ГОСУДАРСТВЕННОМУ
КОНТРОЛЮ, ИСПОЛЬЗОВАНИЮ
И ОХРАНЕ ПАМЯТНИКОВ ИСТОРИИ
И КУЛЬТУРЫ

**САНКТ-ПЕТЕРБУРГСКОЕ
ГОСУДАРСТВЕННОЕ КАЗЕННОЕ
УЧРЕЖДЕНИЕ
"ЦЕНТР ИНФОРМАЦИОННОГО
ОБЕСПЕЧЕНИЯ ОХРАНЫ ОБЪЕКТОВ
КУЛЬТУРНОГО НАСЛЕДИЯ"
(СПб ГКУ ЦИОООКН)**

ул. Зодчего Росси, д. 1-3, Санкт-Петербург, 191011
тел. (812) 417-2232
http://cioookn.kgiop.gov.spb.ru

**Заместителю директора СПБ ГКУ
«Имущество Санкт-Петербурга»**

Очкивской О.С.

№05-25-15132/25-0-0 от 11.04.2025

№ 01-43-6719/25-0-0 от 17.03.2025
На № 04-07-6306/25-0-0 от 17.03.2025

На Ваше обращение сообщаем, что объект по адресу: **г. Санкт-Петербург, Сапёрный переулок, дом 9, литера А** не относится к числу объектов (выявленных объектов) культурного наследия.

Объект расположен в границах зон охраны объектов культурного наследия на территории Санкт-Петербурга: единой зоне регулирования застройки и хозяйственной деятельности 1 (участок ОЗРЗ-1(31)).

Требования по сохранению исторических зданий* и режим использования земель в границах зон охраны объектов культурного наследия на территории Санкт-Петербурга установлен Законом Санкт-Петербурга от 19.01.2009 N 820-7 (в редакции, вступившей в силу 26.02.2025) «О границах объединенных зон охраны объектов культурного наследия, расположенных на территории Санкт-Петербурга, режимах использования земель и требованиях к градостроительным регламентам в границах указанных зон».

*Исторические здания - здания (строения, сооружения) различных исторических периодов не состоящие на государственной охране как объекты культурного наследия: в центральных районах -построенные до 1917 г.: в остальных районах - до 1957 г. и деревянные 1-2 этажные здания, построенные до 1917 г. (год постройки включительно).

Начальник отдела информации об объектах культурного наследия и режимах зон охраны

ДОКУМЕНТ ПОДПИСАН
ЭЛЕКТРОННОЙ ПОДПИСЬЮ
Сертификат 6A7E63645C497806FD6B096CDBA48388
Владелец **Коробкова Елена Валентиновна**
Действителен с 12.02.2025 по 08.05.2026

Е.В. Коробкова

Долгушина М.И.
(812) 417-43-46

30. 07. 2024

МЧС РОССИИ

**ГЛАВНОЕ УПРАВЛЕНИЕ
МИНИСТЕРСТВА РОССИЙСКОЙ ФЕДЕРАЦИИ
ПО ДЕЛАМ ГРАЖДАНСКОЙ ОБОРОНЫ,
ЧРЕЗВЫЧАЙНЫМ СИТУАЦИЯМ И ЛИКВИДАЦИИ
ПОСЛЕДСТВИЙ СТИХИЙНЫХ БЕДСТВИЙ
ПО Г. САНКТ-ПЕТЕРБУРГУ
(Главное управление МЧС России
по г. Санкт-Петербургу)**

ул. Большая Морская, д. 40, лит. А
г. Санкт-Петербург, 190031
тел. (812) 718-25-05, факс (812) 571-53-34

22.07.2024 № ИП-130-1775

На № 04-21-14148/24-0-0 от 24.06.2024

О предоставлении учетных данных

Заместителю директора
СПб ГКУ «Имущество
Санкт-Петербурга»

Очкивской О.С.

ул. Новгородская, д. 20, лит. А,
Санкт-Петербург, 191124

СПб ГКУ "Имущество СПб"
№ 04-21-39749/24-0-0
от 30.07.2024

Уважаемая Ольга Сергеевна!

Главное управление МЧС России по г. Санкт-Петербургу на Ваш запрос сообщает, что по итогам инвентаризации защитных сооружений гражданской обороны 2018 года, проведенной в соответствии с Постановлением Правительства Санкт-Петербурга от 01.08.2018 № 630, объекты недвижимости, расположенные по адресам:

Санкт-Петербург, Канонерский остров, д. 8, лит. А, пом. 3-Н (ч.п. 47, 48);
Санкт-Петербург, ул. Звездная, д. 16а, лит. А, пом. 2-Н;
Санкт-Петербург, Садовая ул., д. 125, лит. Б, пом. 2-Н;
Санкт-Петербург, Литейный пр., д. 32, лит. А, пом. 6-Н;
Санкт-Петербург, Октябрьская наб., д. 84, корп. 5, лит. А, пом. 6-Н;
Санкт-Петербург, пр. Римского-Корсакова, д. 39, лит. А, пом. 44-Н;
Санкт-Петербург, пр. Римского-Корсакова, д. 39, лит. А, пом. 47-Н;
Санкт-Петербург, пр. Римского-Корсакова, д. 39, лит. А, пом. 18-Н;
Санкт-Петербург, пр. Римского-Корсакова, д. 39, лит. А, пом. 4-Н (ч.п. 13-17, 19-21);
Санкт-Петербург, ул. Лизы Чайкиной, д. 4/12, лит. А, пом. 2-Н;
Санкт-Петербург, Большой пр. В.О., д. 4/19, лит. А, пом. 2-Н;
Санкт-Петербург, Гончарная ул., д. 19, лит. М, пом. 4-Н;
Санкт-Петербург, Канонерская ул., д. 19-21, лит. А, пом. 4-Н;
Санкт-Петербург, Саперный пер., д. 9, лит. А, пом. 1-Н;
Санкт-Петербург, Миллионная ул., д. 4/1, лит. В, пом. 4-Н;
Санкт-Петербург, ул. Кржижановского, д. 3, корп. 4, стр. 1, пом. 4-Н;
Санкт-Петербург, Большой пр. П.С., д. 61/3, лит. А, пом. 2-Н,

не являются защитными сооружениями гражданской обороны.

По адресу: Санкт-Петербург, Бородинская ул., д. 1/88, числятся защитные сооружения гражданской обороны.

Заместитель начальника Главного управления
(по гражданской обороне и защите населения) Е.В. Цыганов

ДОКУМЕНТ ПОДПИСАН
ЭЛЕКТРОННОЙ ПОДПИСЬЮ

00F73AE547CEB4EDAE703E20200C27DE6F
Владелец: Цыганов Егор Вячеславович
Действителен с 08.05.2024 по 01.08.2025

Петроченков Сергей Владимирович
8 (812) 247-09-95

АКЦИОНЕРНОЕ ОБЩЕСТВО
«ТЕПЛОСЕТЬ САНКТ-ПЕТЕРБУРГА»
(АО «ТЕПЛОСЕТЬ САНКТ-ПЕТЕРБУРГА»)

юрид. адрес: ул. Бассейная, д. 73, корп. 2, Лит. А, Санкт-Петербург, 196211
факт. адрес: ул. Черняховского, д. 36, Санкт-Петербург, 191119
тел.: (812) 688-49-45, факс: (812) 688-49-47
e-mail: teploset@teplosetspb.ru
ИНН 7810577007, КПП 781001001, р/с 40702810409000000235
в АО « АБ «РОССИЯ», г. Санкт-Петербург
к/с 30101810800000000861, БИК 044030861
ОКПО 64261198, ОГРН 1107847010941, ОКТМО 40374000

18.03.2025 № Исх-53/2446

на _____ от _____

Заместителю директора
СПб ГКУ «Имущество Санкт-Петербурга»

Очкивской О.С.

Уважаемая Ольга Сергеевна!

В ответ на Ваш запрос сообщаю, что в подвале здания, расположенного по адресу: **Санкт-Петербург, пер. Саперный, д.9, Лит. А** проходит участок теплового ввода от УВВ-5 лево 2Ду80 мм распределительной тепловой сети Саперная, 2004 года постройки, находящийся на балансе АО «Теплосеть Санкт-Петербурга» (далее – Общество). Однако, в помещении **1-Н** тепловые сети, находящиеся на балансе Общества отсутствуют.

Прокладка указанного участка тепловых сетей была выполнена в соответствии с действовавшими на момент строительства нормативно-правовыми актами и согласована в установленном порядке. Все регламентные работы и периодический текущий ремонт проводятся в необходимом объеме согласно разработанным планам производства данных видов работ.

Дополнительно сообщаю, что эксплуатация тепловых сетей, проходящих по территории административных районов Санкт-Петербурга, осуществляется в соответствии с требованиями Федерального закона от 27.07.2010 №190-ФЗ «О теплоснабжении» и нормативно-правовых и нормативно-технических актов.

Согласно положениям Типовых правил охраны коммунальных тепловых сетей (утв. приказом Минстроя РФ от 17.08.1992 № 197); Правил технической эксплуатации тепловых энергоустановок (утв. приказом Минэнерго РФ от 24.03.2003 № 115); Организационно-методических рекомендаций по пользованию системами коммунального теплоснабжения в городах и других населенных пунктах РФ (утв. приказом Госстроя России от 21.04.2000 №92); Правил подготовки и проведения отопительного сезона в Санкт-Петербурге, утв. протоколом заседания Правительства СПб от 04.06.2014 №7); СНиП 41-02-2003 «Тепловые сети», охрана тепловых сетей осуществляется для обеспечения сохранности их элементов и бесперебойного теплоснабжения потребителей путём проведения комплекса мер организационного и запретительного характера.

В пределах охранных зон тепловых сетей не допускается производить действия, которые могут повлечь нарушения в нормальной работе тепловых сетей, их

ДОКУМЕНТ ПОДПИСАН
ЭЛЕКТРОННОЙ ПОДПИСЬЮ
Сертификат: AD5A407C12DCE6AD508D1E7922FE515E654F6C5F
Владелец: Дегтярев Дмитрий Николаевич
Действителен с 29.07.2024 по 29.07.2025

повреждение, несчастные случаи или препятствующие ремонту, в том числе занимать подвалы зданий, особенно имеющих опасность затопления, в которых проложены тепловые сети или оборудованы тепловые вводы, под мастерские, склады и для иных целей.

Заместитель главного инженера по эксплуатации Д.Н. Дегтярев

Ефанова С. А.
Тел. +7 (812) 6884965

ДОКУМЕНТ ПОДПИСАН
ЭЛЕКТРОННОЙ ПОДПИСЬЮ
Сертификат: AD5A407C12DCE6AD508D1E7922FE515E654F6C5F
Владелец: Дегтярев Дмитрий Николаевич
Действителен с 29.07.2024 по 29.07.2025