ПРАВИТЕЛЬСТВО САНКТ- ПЕТЕРБУРГА
КОМИТЕТ ИМУЩЕСТВЕННЫХ ОТНОШЕНИЙ САНКТ-ПЕТЕРБУРГА

РЕШЕНИЕ
о проведении аукциона на право заключения договора аренды объекта нежилого фонда, находящегося в государственной собственности Санкт-Петербурга

от 19.04.2024 №05-25-1720/24-0-0

В соответствии с распоряжением Комитета имущественных отношений Санкт-Петербурга от 31.07.2019 № 127-р «О проведении аукционов на право заключения договоров аренды объектов нежилого фонда, находящихся в государственной собственности Санкт-Петербурга»:

1. Провести торги в форме аукциона на право заключения договора аренды объекта нежилого фонда (далее – Аукцион), находящегося в государственной собственности Санкт-Петербурга (далее – Объект), расположенного по адресу: Санкт-Петербург, ул. Подольская, д. 44, литера А, помещение 1-Н.

Район Санкт-Петербурга: Адмиралтейский
Кадастровый номер: 78:32:0001712:1286
Этаж: цокольный
Общая площадь помещения: 45,6 кв.м.
Входы: 1 общий со двора
Элементы благоустройства: электроснабжение, отопление, водоснабжение, канализация
Целевое назначение: нежилое

2. АО «Фонд имущества Санкт-Петербурга» обеспечить организацию Аукциона.

3. Проведение Аукциона осуществляется в электронной форме.

4. Установить, что:

4.1. Договор аренды Объекта заключается на 10 лет.

4.2. Начальная цена составляет: 267 119,00 (двести шестьдесят семь тысяч сто девятнадцать рублей) (без учета НДС).

5. Ограничения, обременения в отношении Объекта, определяемые в соответствии с заключениями уполномоченных исполнительных органов государственной власти и сведениями из Единого государственного реестра недвижимости:

Объект расположен в границах зон охраны и (или) защитных зон объектов культурного наследия на территории Санкт-Петербурга: единой зоне регулирования застройки и хозяйственной деятельности 1 (участок ОЗРЗ-1(32)).

6. Информация о наличии (отсутствии) перепланировок/переустройства Объекта, не согласованных в установленном порядке: самовольная перепланировка/переустройство.

7. Информация о наличии (отсутствии) технологического присоединения энергопринимающих устройств, необходимых для электроснабжения Объекта к электрическим сетям: 2,82 кВт.

8. Участниками Аукциона могут являться только физические лица, не являющиеся индивидуальными предпринимателями и применяющие специальный налоговый режим «Налог на профессиональный доход», субъекты малого и среднего предпринимательства, имеющие право на поддержку органами государственной власти и органами местного самоуправления в соответствии с частями 3 и 5 статьи 14 Федерального закона от 24.07.2007 № 209-ФЗ «О развитии малого и среднего предпринимательства в Российской Федерации», или организации, образующие инфраструктуру поддержки субъектов малого и среднего предпринимательства.

Заместитель
председателя Комитета К.В. Фёдоров

ДОКУМЕНТ ПОДПИСАН ЭЛЕКТРОННОЙ ПОДПИСЬЮ
Сертификат 30A938D147CAB513E536F99D7AA574DC
Владелец **Федоров Кирилл Валентинович**
Действителен с 15.06.2023 по 07.09.2024

РАСЧЕТ

арендной платы за нежилое помещение

к договору аренды нежилого фонда

№ от г. по адресу:

198013, г.Санкт-Петербург, Подольская улица, д. 44, литера А, помещение N 1-Н

1. СПРАВОЧНЫЕ ДАННЫЕ

1.1. Наименование предприятия, арендующего данное помещение

1.2. Существующие ограничения на использование объекта

Офисное: нет Торговое: нет Промышленное: нет

1.3. Арендуемая площадь (м.кв.): 45.60

1.4. Занимаемые этажи: Цокольный этаж с загл. до 0,5 м.

Тех.этаж: нет;

1.5. Состояние помещения: удовлетворительное

1.6. Вход в помещение: общий со двора

1.7. Тип здания: капитальное

1.8. Благоустройства: Водоснабжение: есть; Электроснабжение: есть;
Отопление: есть; Канализация: есть;

1.9. Коэффициент социальной значимости арендатора: 1.0

1.10. Расположение:

Зона: 1

Координата X: 114 409 Координата Y: 91 736

2. РАСЧЕТ АРЕНДНОЙ ПЛАТЫ

2.1. Расчетные коэффициенты

Базовая ставка	5 863.000
Арендный	0.700
Местоположения	1.122
Площади	1.029
Занимаемых этажей	1.000
Состояния помещения	0.740
Входа в помещение	0.950
Типа здания	1.000
Элементов благоустройства	
- водоснабжения	1.000
- канализации	1.000
- отопления	1.000
- электричества	1.000
Ставка арендной платы в РУБ. за м.кв. в год (без льгот):	3 331.053
Ставка арендной платы в РУБ. за м.кв. в год:	3 331.053

Индекс изменения размеров ставки арендной платы 1.758565110

Наилучшее использование: Офис

Арендная плата при наилучшем использовании:

Без льгот:

В год: 267 119.00 руб. в квартал: 66 779.75 руб. в месяц: 22 259.92 руб.

Средняя стоимость 1 кв.м. в год: 5 857.87 руб.

Общая арендуемая площадь по договору: 45.60 (помещений: 1)

Количество объектов в расчете: 1

Арендная плата при наилучшем использовании:

Без льгот:

В год: 267 119.00 руб. в квартал: 66 779.75 руб. в месяц: 22 259.92 руб.

С учетом коэффициента социальной значимости:

В год: 267 119.00 руб. в квартал: 66 779.75 руб. в месяц: 22 259.92 руб.

Средняя стоимость 1 кв.м. в год: 5 857.87 руб.

Дата расчета: 17.04.2024 Исполнитель: _____ Попова П.В.

СПРАВКА ДЛЯ РАСЧЕТА АРЕНДНОЙ ПЛАТЫ

1. Сведения об объекте.

Адрес объекта:

Район	Адмиралтейский	Улица	Подольская улица		
Номер дома	44	Корпус		Литера	А

Описательный адрес (угловых и сквозных строений): Подольская улица, дом 44

Тип здания:

- [√] Капитальное
- [ ] Капитальное деревянное

Тип объекта аренды:

- [ ] здание
- [ ] сооружение
- [√] помещение(я)
- [ ] часть здания
- [ ] часть сооружения
- [ ] часть(и) помещения(й)

Номер объекта учета *:	**Номер помещения(й) (части(ей)), сдаваемого(ых) в аренду **:**
1-Н	1-Н

Занимаемые этажи:

- [ ] 1-й этаж
- [ ] 2-й этаж (с лифтом)
- [ ] 2-й этаж (без лифта)
- [ ] Выше 2-го (с лифтом)
- [ ] Выше 2-го (без лифта)
- [ ] Подвал (с заглублением до 1.5 м включительно)
- [ ] Подвал (с заглублением более 1.5 м)
- [√] Цоколь (с заглублением до 0.5 м включительно)
- [ ] Цоколь (с заглублением более 0.5 м)

- [ ] Технический этаж

Элементы благоустройства здания:

- [√] Электроснабжение
- [√] Водоснабжение
- [√] Отопление
- [√] Канализация

Элементы благоустройства объекта учета *:

- [√] Электроснабжение
- [√] Водоснабжение
- [√] Отопление
- [√] Канализация

Элементы благоустройства объекта аренды **:

- [√] Электроснабжение
- [√] Водоснабжение
- [√] Отопление
- [√] Канализация

Входы в помещение:	Количество:	Номера по ситуационному плану:
С улицы отдельных:		
С улицы общих:		
Со двора отдельных:		
Со двора общих:	1	3
Через проходную:		

Общая площадь здания (кв. м): (заполняется при учете ПОН)		
Общая площадь объекта учета (кв. м):	**45.6**	
Общая площадь помещения(й) (части(ей)), сдаваемого в аренду на занимаемом этаже (кв.м):	45.6	1-Н
Коэффициент потребительских качеств *:**		
Общая площадь помещения(й) (части(ей)), сдаваемого(ых) в аренду на занимаемом этаже, с учетом коэффициента потребительских качеств *(кв. м):**		
Общая площадь объекта аренды (кв.м):	45.6	

Примечание:

Общая площадь объекта учета по сведениям Единого государственного реестра недвижимости: 45.6 кв.м

В 2012 году (с учетом последующих корректировок, при наличии) в филиал ФГБУ «ФКП Росреестра» по Санкт-Петербургу сведения о помещении были переданы для включения в Государственный кадастр недвижимости (с 01.01.2017 - Единый государственный реестр недвижимости) – верно/~~неверно~~ (ненужное зачеркнуть)

Сведения о перепланировке и т.д.

Характеристики объекта аренды указаны согласно Выписке из ЕГРН от 04.12.2023 №КУВИ-001/2023-272795704.

Элементы благоустройства и тип входа в объект аренды указаны по состоянию на 09.02.2024.

* не заполняется при учете первичного объекта недвижимости

** не заполняется, если объектом аренды является здание, сооружение

*** не заполняется, если объект аренды соответствует объекту учета

2. Схема расположения входов.

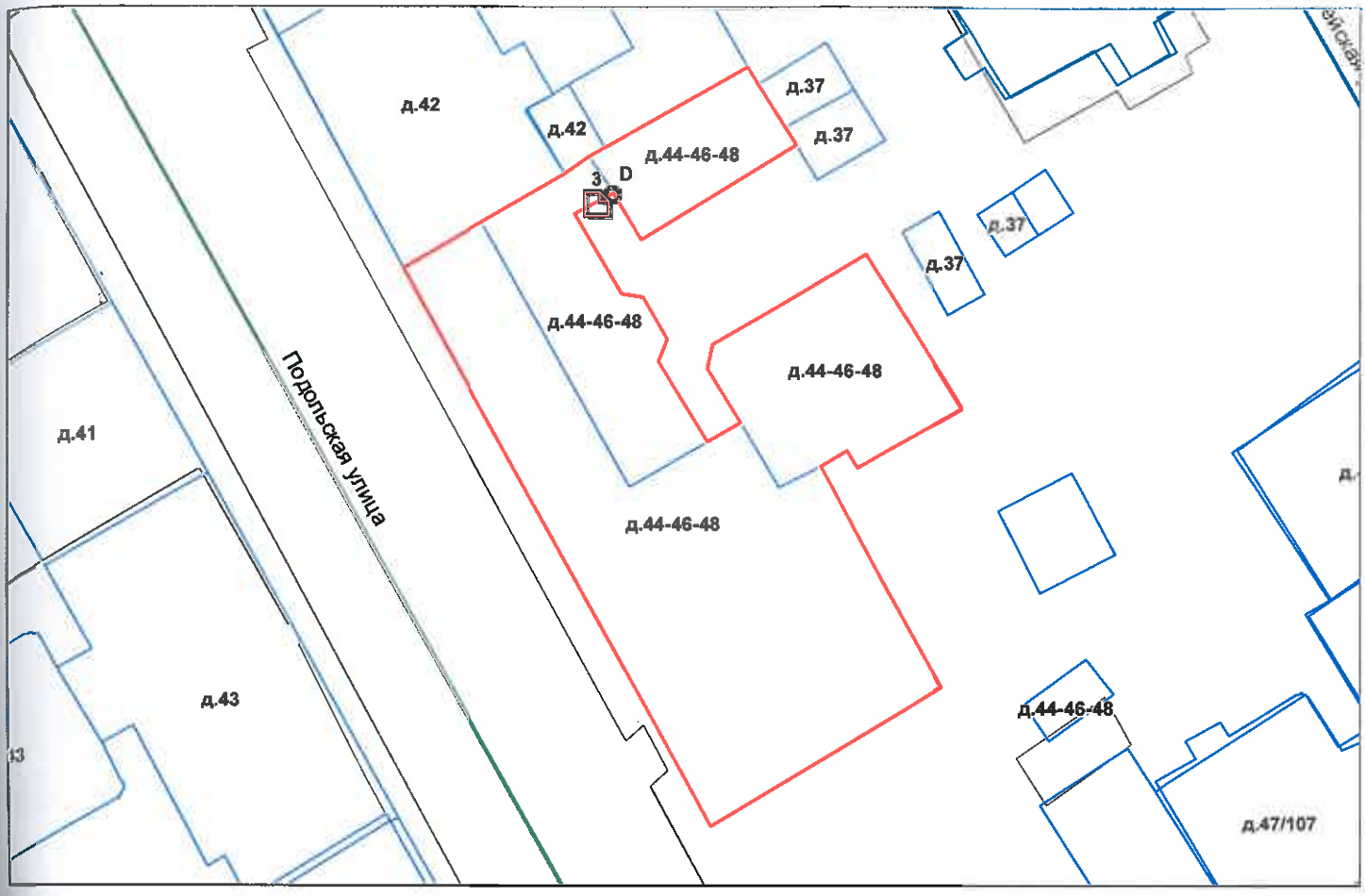

- границы строения

Дополнительные сведения о строении:

3. Ведомость координат центров входов.

№ п/п	Характерная точка	№ вх.	Координаты центра входа		Примечание
			X, м	Y, м	
1	D	3	114409.53	91736.51	

Исполнитель: Николаенко В.Н.

Начальник ПИБ Центральное департамента кадастровой деятельности: В.Б.Митичева

Дата: 09 февраля 2024 года

Район: Адмиралтейский

Всего пронумеровано и
прошнуровано 2 листа(ов)
«09» 02 2024 г.
Начальник ПИБ Центральное
Департамента кадастровой
деятельности _____ В.Б. Митичева

Филиал публично-правовой компании "Роскадастр" по Санкт-Петербургу
полное наименование органа регистрации прав

Выписка из Единого государственного реестра недвижимости об основных характеристиках и зарегистрированных правах на объект недвижимости

Сведения об основных характеристиках объекта недвижимости

На основании запроса от 09.04.2024, поступившего на рассмотрение 09.04.2024, сообщаем, что согласно записям Единого государственного реестра недвижимости:

Раздел 1 Лист 1

Помещение
вид объекта недвижимости

Лист № 1 раздела 1	Всего листов раздела 1: 1	Всего разделов: 3	Всего листов выписки: 3

09.04.2024г. № КУВИ-001/2024-101197161	
Кадастровый номер:	78:32:0001712:1286

Номер кадастрового квартала:	78:32:0001712
Дата присвоения кадастрового номера:	20.09.2012
Ранее присвоенный государственный учетный номер:	Кадастровый номер 78:32:1712:0:10:4
Местоположение:	Санкт-Петербург, ул. Подольская, д. 44, литера. А, пом. 1-Н
Площадь, м2:	45.6
Назначение:	Нежилое
Наименование:	контора
Номер, тип этажа, на котором расположено помещение, машино-место	Цокольный этаж № цокольный
Вид жилого помещения:	данные отсутствуют
Кадастровая стоимость, руб:	4232926.67
Кадастровые номера иных объектов недвижимости, в пределах которых расположен объект недвижимости:	78:32:0001712:1243
Виды разрешенного использования:	данные отсутствуют
Сведения об отнесении жилого помещения к определенному виду жилых помещений специализированного жилищного фонда, к жилым помещениям наемного дома социального использования или наемного дома коммерческого использования:	данные отсутствуют
Статус записи об объекте недвижимости:	Сведения об объекте недвижимости имеют статус "актуальные, ранее учтенные"
Особые отметки:	данные отсутствуют
Получатель выписки:	Попова Полина Владимировна, действующий(ая) на основании документа "" САНКТ-ПЕТЕРБУРГСКОЕ ГОСУДАРСТВЕННОЕ КАЗЕННОЕ УЧРЕЖДЕНИЕ "ИМУЩЕСТВО САНКТ-ПЕТЕРБУРГА"

ДОКУМЕНТ ПОДПИСАН
ЭЛЕКТРОННОЙ ПОДПИСЬЮ
Сертификат: 00BB056B7401CB38D2B3576ACDC8425108
Владелец: ФЕДЕРАЛЬНАЯ СЛУЖБА ГОСУДАРСТВЕННОЙ РЕГИСТРАЦИИ, КАДАСТРА И КАРТОГРАФИИ
Действителен: с 27.06.2023 по 19.09.2024

полное наименование должности		инициалы, фамилия

Выписка из Единого государственного реестра недвижимости об основных характеристиках и зарегистрированных правах на объект недвижимости

Сведения о зарегистрированных правах

Помещение
вид объекта недвижимости

Лист № 1 раздела 2	Всего листов раздела 2: 1	Всего разделов: 3	Всего листов выписки: 3

09.04.2024г. № КУВИ-001/2024-101197161	
Кадастровый номер:	78:32:0001712:1286

1	Правообладатель (правообладатели):	1.1	Санкт-Петербург
	Сведения о возможности предоставления третьим лицам персональных данных физического лица:	1.1.1	данные отсутствуют
2	Вид, номер, дата и время государственной регистрации права:	2.1	Собственность 78-78-01/0465/2005-119 01.08.2005 00:00:00
4	Сведения об осуществлении государственной регистрации сделки, права, ограничения права без необходимого в силу закона согласия третьего лица, органа:	4.1	данные отсутствуют
5	Ограничение прав и обременение объекта недвижимости:	не зарегистрировано	
6	Заявленные в судебном порядке права требования:	данные отсутствуют	
7	Сведения о возражении в отношении зарегистрированного права:	данные отсутствуют	
8	Сведения о возможности предоставления третьим лицам персональных данных физического лица	данные отсутствуют	
9	Сведения о наличии решения об изъятии объекта недвижимости для государственных и муниципальных нужд:	данные отсутствуют	
10	Сведения о невозможности государственной регистрации без личного участия правообладателя или его законного представителя:	данные отсутствуют	
11	Правопритязания и сведения о наличии поступивших, но не рассмотренных заявлений о проведении государственной регистрации права (перехода, прекращения права), ограничения права или обременения объекта недвижимости, сделки в отношении объекта недвижимости:	отсутствуют	

ДОКУМЕНТ ПОДПИСАН
ЭЛЕКТРОННОЙ ПОДПИСЬЮ
Сертификат: 00BB056B7401CB38D2B3576ACDC8425108
Владелец: ФЕДЕРАЛЬНАЯ СЛУЖБА ГОСУДАРСТВЕННОЙ РЕГИСТРАЦИИ, КАДАСТРА И КАРТОГРАФИИ
Действителен: с 27.06.2023 по 19.09.2024

полное наименование должности		инициалы, фамилия

Выписка из Единого государственного реестра недвижимости об основных характеристиках и зарегистрированных правах на объект недвижимости

План расположения помещения, машино-места на этаже (плане этажа)

Помещение
вид объекта недвижимости

Лист № 1 раздела 5	Всего листов раздела 5: 1	Всего разделов: 3	Всего листов выписки: 3

09.04.2024г. № КУВИ-001/2024-101197161

Кадастровый номер: 78:32:0001712:1286	Номер этажа (этажей): цокольный

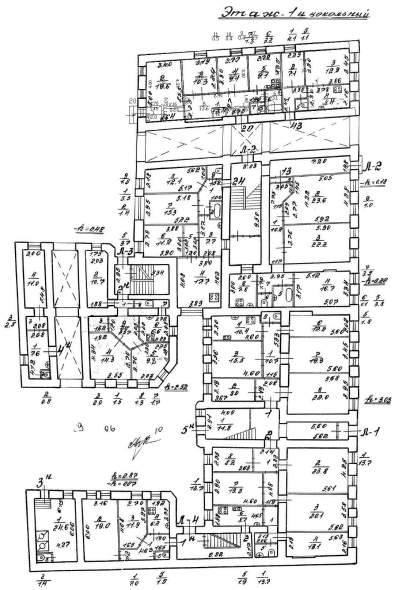

Масштаб 1

полное наименование должности		инициалы, фамилия

ДОКУМЕНТ ПОДПИСАН
ЭЛЕКТРОННОЙ ПОДПИСЬЮ
Сертификат: 00BB056B7401CB38D2B3576ACDC8425108
Владелец: ФЕДЕРАЛЬНАЯ СЛУЖБА ГОСУДАРСТВЕННОЙ РЕГИСТРАЦИИ, КАДАСТРА И КАРТОГРАФИИ
Действителен: с 27.06.2023 по 19.09.2024

ПРАВИТЕЛЬСТВО САНКТ-ПЕТЕРБУРГА

КОМИТЕТ ПО ГОСУДАРСТВЕННОМУ
КОНТРОЛЮ, ИСПОЛЬЗОВАНИЮ
И ОХРАНЕ ПАМЯТНИКОВ ИСТОРИИ
И КУЛЬТУРЫ

**САНКТ-ПЕТЕРБУРГСКОЕ
ГОСУДАРСТВЕННОЕ КАЗЕННОЕ
УЧРЕЖДЕНИЕ
"ЦЕНТР ИНФОРМАЦИОННОГО
ОБЕСПЕЧЕНИЯ ОХРАНЫ ОБЪЕКТОВ
КУЛЬТУРНОГО НАСЛЕДИЯ"
(СПб ГКУ ЦИОООКН)**

ул. Зодчего Росси, д. 1-3, Санкт-Петербург, 191011
тел. (812) 417-2232
http://cioookn.kgiop.gov.spb.ru

**Заместителю директора СПБ ГКУ
«Имущество Санкт-Петербурга»**

Очкивской О.С.

№01-43-29299/23-0-1 от 06.12.2023

№ 01-43-29299/23-0-0 от 05.12.2023
На № 04-07-25271/23-0-0 от 05.12.2023

На Ваше обращение сообщаем, что объекты по адресам:

- **г. Санкт-Петербург, Малая Морская улица, дом 15, литера А;**
- **г. Санкт-Петербург, Большая Морская улица, дом 49, литера А**

не относятся к числу объектов (выявленных объектов) культурного наследия.

Объекты расположены в границах зон охраны и (или) защитных зон объектов культурного наследия на территории Санкт-Петербурга: единой охранной зоне (участок ООЗ(32)).

- **г. Санкт-Петербург, Канонерская улица, дом 5, литера А;**
- **г. Санкт-Петербург, Подольская улица, дом 44, литера А**

не относятся к числу объектов (выявленных объектов) культурного наследия.

Объекты расположены в границах зон охраны и (или) защитных зон объектов культурного наследия на территории Санкт-Петербурга: единой зоне регулирования застройки и хозяйственной деятельности 1 (участок ОЗРЗ-1(32)).

Требования по сохранению исторических зданий* и режим использования земель в границах зон охраны объектов культурного наследия на территории Санкт-Петербурга установлен Законом Санкт-Петербурга от 19.01.2009 N 820-7 (в редакции, вступившей в силу 16.04.2023) "О границах объединенных зон охраны объектов культурного наследия, расположенных на территории Санкт-Петербурга, режимах использования земель и требованиях к градостроительным регламентам в границах указанных зон".

*Исторические здания - здания (строения, сооружения) различных исторических периодов не состоящие на государственной охране как объекты культурного наследия: в центральных районах -построенные до 1917 г.: в остальных районах - до 1957 г. и деревянные 1-2 этажные здания, построенные до 1917 г. (год постройки включительно).

В соответствии с п.1 статьи 34.1. Федерального закона от 25.06.2002 № 73-ФЗ "Защитными зонами объектов культурного наследия являются территории, которые прилегают к включенным в реестр памятникам и ансамблям (за исключением указанных в пункте 2 настоящей статьи объектов культурного наследия) и в границах которых в целях обеспечения сохранности объектов культурного наследия и композиционно-видовых связей (панорам) запрещаются строительство объектов капитального строительства и их

реконструкция, связанная с изменением их параметров (высоты, количества этажей, площади), за исключением строительства и реконструкции линейных объектов".

- **г. Санкт-Петербург, Купчинская улица, дом 4, корпус 3, литера А;**
- **г. Санкт-Петербург, Богатырский проспект, дом 11, литера А**

не относятся к числу объектов (выявленных объектов) культурного наследия.

Объекты расположены вне границ зон охраны и защитных зон объектов культурного наследия на территории Санкт-Петербурга.

Начальник отдела информации об объектах культурного наследия и режимах зон охраны

ДОКУМЕНТ ПОДПИСАН ЭЛЕКТРОННОЙ ПОДПИСЬЮ

Сертификат 00CDFC792B66C41EB232883D93E72D081D
Владелец **Коробкова Елена Валентиновна**
Действителен с 11.10.2022 по 04.01.2024

Коробкова

Долгушина М.И.
(812) 417-43-46

ПРАВИТЕЛЬСТВО САНКТ-ПЕТЕРБУРГА

КОМИТЕТ ПО КОНТРОЛЮ ЗА ИМУЩЕСТВОМ САНКТ-ПЕТЕРБУРГА

АКТ
обследования объекта нежилого фонда

Санкт-Петербург 04 апреля 2024 года

Обследование начато в «15» час. «40» мин.
Обследование окончено в «16» час. «02» мин.

На основании задания Комитета по контролю за имуществом Санкт-Петербурга от 03 апреля 2024 года № 2663 сотрудниками Комитета по контролю за имуществом Санкт-Петербурга:

ведущим специалистом отдела контроля имущества Управления контроля использования имущества южных районов Санкт-Петербурга Тюляндиной И.В.;

главным специалистом отдела контроля имущества Управления контроля использования имущества южных районов Санкт-Петербурга Марковым Д.С.

в присутствии:

проведено обследование помещения, расположенного по адресу: Санкт-Петербург, Подольская улица, дом 44, литера А, помещение 1-Н (далее – Объект).

Кадастровый номер Объекта: 78:32:0001712:1286.

Реестровый номер Объекта (при наличии): 0002К0779Н0004.

Технические характеристики Объекта согласно информационным ресурсам и технической документации (при наличии): площадь: 45.6 кв.м. Этаж: цоколь. Вход: общий со двора. Элементы благоустройства: электроснабжение, водоснабжение/водоотведение, теплоснабжение.

Статус объекта культурного наследия: сведения отсутствуют.

Основание пользования (при наличии): вещные права: право государственной собственности Санкт-Петербурга (рег. № 78-78-01/0465/2005-119 от 01.08.2005), обязательственные права: сведения отсутствуют.

В ходе обследования проводилось: осмотр, фотофиксация (Ricoh WG-6 GPS(№ 3401279)).

Обследование проводилось с использованием документов технического и кадастрового учета: выписка из ЕГРН от 04.12.2023 № КУВИ-001/2023-272795704, являющаяся приложением к обращению Санкт-Петербургского государственного казенного учреждения «Имущество Санкт-Петербурга» от 26.03.2024 № 04-07-6624/24-0-0.

В результате проведения обследования установлено:

Доступ:

[V] Обеспечен [ ] Не обеспечен

Объект:

[ ] Используется [V] Не используется

Состояние Объекта*:

[ ] Евростандарт [V] Удовлетворительное

[ ] Отличное [ ] Неудовлетворительное

[ ] Нормальное

Вид использования Объекта: не используется.

Пользователь: отсутствует.

		В				

Перепланировка/переустройство:
- путем сноса перегородок с дверными проемами между ч.п. 1, ч.п. 3, ч.п. 4 и возведением новых перегородок с дверными проемами, а также демонтажем и установкой нового сантехнического оборудования, образовано пять отдельных помещений (фото 4-12);
- в ч.п. 4 заложен оконный проем (фото 5, 6);
- в ч.п. 2 заложен один оконный проем (фото 14).

Иные лица, использующие Объект: отсутствуют.

Подключение к сетям инженерного обеспечения (при наличии):

[V] электроснабжения

_____
(указывается основание подключения (при наличии))**

[V] водоснабжения/водоотведения

_____
(указывается основание подключения (при наличии))**

[ ] газоснабжения

_____
(указывается основание подключения(при наличии))**

[V] теплоснабжения

_____
(указывается основание подключения(при наличии))**

Применение контрольно-кассовой техники на Объекте:

[ ] применяется

[V] не применяется

Дополнительная информация:
Доступ на Объект предоставлен представителем Санкт-Петербургского государственного казенного учреждения «Жилищное агентство Адмиралтейского района Санкт-Петербурга».

Выявленные нарушения:

- Несоответствие планировки Объекта документам технического и кадастрового учета.

Приложение:

V	Фототаблица
V	Копии документов технического учета

Иное: -

Ведущий специалист		/ Тюляндина И.В. /
(должность лица, проводившего обследование)	(подпись)	(фамилия, имя, отчество)
Главный специалист		/ Марков Д.С. /
(должность лица, проводившего обследование)	(подпись)	(фамилия, имя, отчество)

Копия акта получена*** _____
(ФИО правообладателя (пользователя) Объекта, его уполномоченного представителя (при наличии документов, подтверждающих полномочия))

*В соответствии с классификацией состояния объектов, указанных в постановлении Правительства Санкт-Петербурга от 21.12.2005 № 1958 «О порядке определения базовых ставок и коэффициентов, применяемых при расчете арендной платы за объекты нежилого фонда, арендодателем которых является Санкт-Петербург»
**Указывается на основании документов, представленных пользователем Объекта
***Предоставляется по письменному запросу правообладателя (пользователя) Объекта, его уполномоченного представителя

Приложение к акту обследования от 04 апреля 2024 года в соответствии с заданием 2663 от 03 апреля 2024 года Адрес: Санкт-Петербург, Подольская улица, дом 44, литера А, помещение 1-Н

ФОТОТАБЛИЦА

Фото 1	
Описание:	Адресная табличка

Фото 2	
Описание:	Вход в здание (Л-4)

Ответственные за проведение обследования: _____ / Тюляндина И.В. /

_____ / Марков Д.С. /

Фото 3	
Описание:	Вход на Объект

Фото 4	
Описание:	Вид внутри Объекта

Ответственные за проведение обследования: _____ / Тюляндина И.В. /

_____ / Марков Д.С. /

Фото 5	
Описание:	Вид внутри Объекта

Фото 6	
Описание:	Вид внутри Объекта

Ответственные за проведение обследования: _____ / Тюляндина И.В. /

_____ / Марков Д.С. /

Фото 7	
Описание:	Вид внутри Объекта

Фото 8	
Описание:	Вид внутри Объекта

Ответственные за проведение обследования: _____ / Тюляндина И.В. /

_____ / Марков Д.С. /

Фото 9	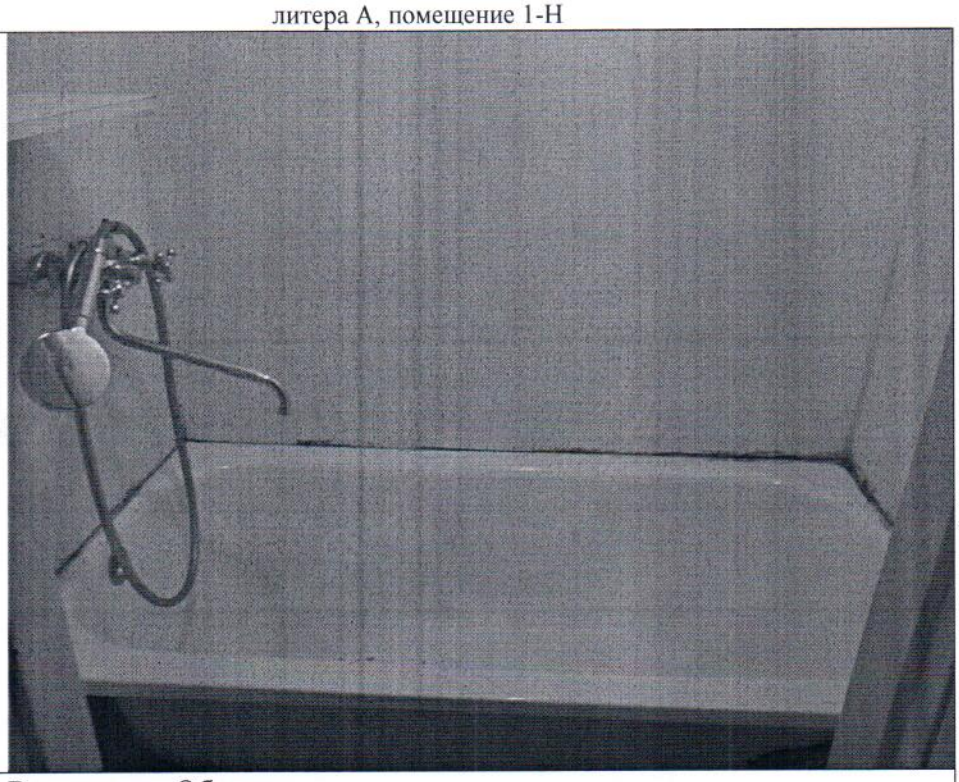
Описание:	Вид внутри Объекта

Фото 10	
Описание:	Вид внутри Объекта

Ответственные за проведение обследования: _____ / Тюляндина И.В. /

_____ / Марков Д.С. /

Фото 11	
Описание:	Вид внутри Объекта

Фото 12	
Описание:	Вид внутри Объекта

Ответственные за проведение обследования: _____ / Тюляндина И.В. /

_____ / Марков Д.С. /

Фото 13	
Описание:	Вид внутри Объекта

Фото 14	
Описание:	Вид внутри Объекта

Ответственные за проведение обследования: _____ / Тюляндина И.В. /

_____ / Марков Д.С. /

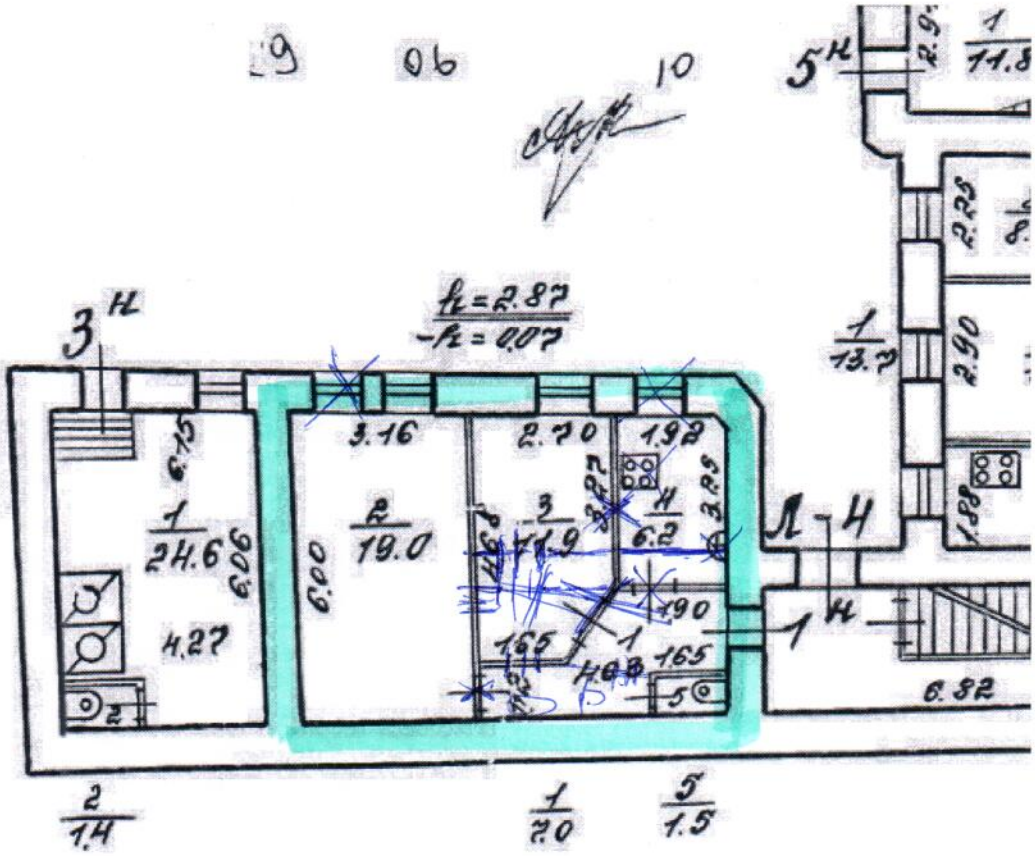
h=2.87
-h=0.07
3.16
2.70
1.92
6.15
6.06
6.00
4.27
6.82
1.65
1.90
2.25
2.90
1.88

ФОТОТАБЛИЦА

Фото 1	
Описание:	Адресная табличка

Фото 2	
Описание:	Вход в здание (Л-4)

Ответственные за проведение обследования: _____ / Тюляндина И.В. /

_____ / Марков Д.С. /

Фото 3	
Описание:	Вход на Объект

Фото 4	
Описание:	Вид внутри Объекта

Ответственные за проведение обследования: _____ / Тюляндина И.В. /

_____ / Марков Д.С. /

Фото 5	
Описание:	Вид внутри Объекта

Фото 6	
Описание:	Вид внутри Объекта

Ответственные за проведение обследования: _____ / Тюляндина И.В. /

_____ / Марков Д.С. /

Фото 7	
Описание:	Вид внутри Объекта

Фото 8	
Описание:	Вид внутри Объекта

Ответственные за проведение обследования: _____ / Тюляндина И.В. /

_____ / Марков Д.С. /

Фото 9	
Описание:	Вид внутри Объекта

Фото 10	
Описание:	Вид внутри Объекта

Ответственные за проведение обследования: _____ / Тюляндина И.В. /

_____ / Марков Д.С. /

Фото 11	
Описание:	Вид внутри Объекта

Фото 12	
Описание:	Вид внутри Объекта

Ответственные за проведение обследования: _____ / Тюляндина И.В. /

_____ / Марков Д.С. /

Фото 13	
Описание:	Вид внутри Объекта

Фото 14	
Описание:	Вид внутри Объекта

Ответственные за проведение обследования: _____ / Тюляндина И.В. /

_____ / Марков Д.С. /

19. 12. 2023

МЧС РОССИИ

**ГЛАВНОЕ УПРАВЛЕНИЕ
МИНИСТЕРСТВА РОССИЙСКОЙ ФЕДЕРАЦИИ
ПО ДЕЛАМ ГРАЖДАНСКОЙ ОБОРОНЫ,
ЧРЕЗВЫЧАЙНЫМ СИТУАЦИЯМ И ЛИКВИДАЦИИ
ПОСЛЕДСТВИЙ СТИХИЙНЫХ БЕДСТВИЙ
ПО Г. САНКТ-ПЕТЕРБУРГУ
(Главное управление МЧС России
по г. Санкт-Петербургу)**

ул. Большая Морская, д. 40, лит. А
г. Санкт-Петербург, 190031
тел. (812) 718-25-05, факс (812) 571-53-34

14.12.2023 № ИП-130-3063

На № 04-21-25340/23-0-0 от 06.12.2023

Заместителю директора
СПб ГКУ «Имущество
Санкт-Петербурга»

Очкивской О.С.

ул. Новгородская, д. 20, лит. А,
пом. 2-Н
Санкт-Петербург, 191124

О направлении сведений

Уважаемая Ольга Сергеевна!

Главное управление МЧС России по г. Санкт-Петербургу (далее – Главное управление) на Ваш запрос сообщает, что по учетным данным Главного управления, а так же по итогам инвентаризации 2018 г. проведенной в соответствии с Постановлением Правительства Санкт-Петербурга от 01.08.2018 № 630 «О проведении инвентаризации защитных сооружений гражданской обороны на территории Санкт-Петербурга в 2018 году» объекты недвижимости расположенные по адресам:

Санкт-Петербург, ул. Малая Морская, д. 15, литера А, пом. 13-Н, (этаж – 3);

Санкт-Петербург, Купчинская ул., д. 4, корп. 3, литера А, пом. 37-Н, (этаж -1);

Санкт-Петербург, Богатырский пр., д. 11, литера А, пом. 4-Н, (эттаж – 1);

Санкт-Петербург, Галерная ул., д. 67, литера А, пом. 8-Н, (этаж – 1);

Санкт-Петербург, Канонерская ул., д. 5, литера А, пом. 12-Н, (этаж – 1);

Санкт-Петербург, Таврическая ул., д. 3, лит. А, пом. 4-Н, (этаж – 1);

Санкт-Петербург, Большая Морская ул., д. 49, литера А, пом. 1-Н;

Санкт-Петербург, Подольская ул., д. 44, литера А, пом. 1-Н,

не являются защитными сооружениями гражданской обороны.

Заместитель начальника Главного управления
(по гражданской обороне и защите населения) Е.В. Цыганов

СПб ГКУ "Имущество СПб"
№ 04-21-60701/23-0-0
от 19.12.2023

Сенюк Александр Александрович
8(812) 2470936

ПАО «Россети Ленэнерго»
№ 551075
Сремкова

Публичное акционерное общество
«Россети Ленэнерго»
197349, г. Санкт-Петербург,
вн. тер. г. муниципальный округ Озеро Долгое,
ул. Гаккелевская, д. 21, литера А
тел. 8 (800) 220-0-220
e-mail: office@lenenergo.ru
www.rosseti-lenenergo.ru
КПП 997650001, ОКТМО 40325000,
ИНН 7803002209, ОГРН 1027809170300

АКТ
об осуществлении технологического присоединения

№ 23-072532-120-142 от "27" 03 2024 г.

Публичное акционерное общество «Россети Ленэнерго»,
(полное наименование сетевой организации)

именуемым (именуемой) в дальнейшем сетевой организацией, в лице
Заместителя директора филиала ПАО «Россети Ленэнерго» «Кабельная сеть»
Семчукова Артёма Сергеевича,,
(должность, Ф.И.О. лица – представителя сетевой организации)

действующего на основании
Доверенности №111-23 от 21.04.2023 г.,
(устава, доверенности, иных документов)

с одной стороны, и
Комитет имущественных отношений Санкт-Петербурга,
(полное наименование заявителя – юридического лица, Ф.И.О. заявителя – физического лица)

именуемый в дальнейшем заявителем, в лице
Начальника отдела подготовки торгов Федюшовой Екатерины Юрьевны,
(Ф.И.О. лица – представителя заявителя)

действующий на основании

(устава, доверенности, иных документов)

именуемый в дальнейшем заявителем с другой стороны, вместе именуемые сторонами, оформили и подписали настоящий акт о нижеследующем.

1. Объекты электроэнергетики (энергопринимающие устройства) сторон находятся по адресу:

№ объекта	Наименование объекта	Адрес объекта
1	Нежилое помещение	Санкт-Петербург, ул. Подольская, д. 44, литера. А, пом. 1-Н, к.н. 78:32:0001712:1286

Дата фактического присоединения: в соответствии с заключенным Договором электроснабжения.
Характеристики присоединения:
максимальная мощность: **2,82 (две целых восемьдесят две сотых) кВт**
совокупная величина номинальной мощности присоединенных к электрической сети трансформаторов: не предусмотрено.
Категория надежности электроснабжения: третья - 2,82 (две целых восемьдесят две сотых) кВт.

ПАО «Россети Ленэнерго»
№ 551075
Фремова

2. Перечень точек присоединения

№ объекта	Точка присоединения	Источник питания	Описание точки присоединения	Уровень напряжения (кВ)	Максимальная мощность (кВт)	Величина номинальной мощности присоединенных трансформаторов (кВА)	Категория надежности электроснабжения	Предельное значение коэффициента реактивной мощности (tg φ)
1	РУ-0.4 кВ к/к№1374 (через распределительную сеть дома)	ЦТЭЦ ЭС-1 ф. 1-62 (РТП5845, ТП5437).	контактные соединения коммутационных аппаратов в РУ-0.4 кВ кабельного киоска №1374 и кабельных наконечников кабельной линии 0.4 кВ, отходящей в сторону ГРЩ дома №44, лит. А по ул. Подольской (через распределительную сеть дома).	0.4	2,82	не предусмотрено	3	0.35
В том числе опосредованно присоединенные абоненты.								

Границы балансовой принадлежности объектов электроэнергетики (энергопринимающих устройств) и эксплуатационной ответственности сторон:

Описание границ балансовой принадлежности объектов электроэнергетики (энергопринимающих устройств)	Описание границ эксплуатационной ответственности сторон
Границы балансовой принадлежности и эксплуатационной ответственности определяются соглашением между балансодержателем сети и Заявителем	

3. У сторон на границе балансовой принадлежности объектов электроэнергетики (энергопринимающих устройств) находятся следующие технологически соединенные элементы электрической сети:

Наименование электроустановки (оборудования) сетевой организации	Наименование электроустановки (оборудования) заявителя
Не предусмотрено	

У сторон в эксплуатационной ответственности находятся следующие технологически соединенные элементы электрической сети:

Наименование электроустановки (оборудования), находящейся в эксплуатации сетевой организации	Наименование электроустановки (оборудования), находящейся в эксплуатации заявителя
Не предусмотрено	

4. Характеристики установленных измерительных комплексов содержатся в акте допуска прибора учета электрической энергии.

5. Устройства защиты, релейной защиты, противоаварийной и режимной автоматики: в соответствии с однолинейной схемой.

6. Автономный резервный источник питания: не предусмотрено.

7. Прочие сведения:

Акт о технологическом присоединении: №08-16473-СПР-ЦР-2199 (рег.№52275 от 09.12.2008г.) - аннулируется.

ПАО «Россети Ленэнерго»
№ 559075
Стрелкова

8. Схематично границы балансовой принадлежности объектов электроэнергетики (энергопринимающих устройств) и эксплуатационной ответственности сторон указаны в приведенной ниже однолинейной схеме присоединения энергопринимающих устройств.

Границы балансовой принадлежности и эксплуатационной ответственности определяются соглашением между балансодержателем сети и Заявителем

9. Стороны подтверждают, что технологическое присоединение энергопринимающих устройств (энергетических установок) к электрической сети сетевой организации выполнено в соответствии с правилами и нормами.

Подписи и реквизиты сторон:

Сетевая организация:
ПАО «Россети Ленэнерго»

Заместитель директора филиала
ПАО «Россети Ленэнерго» «Кабельная сеть»

/Семчуков А.С./_____

Заявитель:
Комитет имущественных отношений
Санкт-Петербурга

Начальник отдела подготовки торгов

/Федюшова Е.Ю./_____

Бондаренко А.А.
№ 23-072532-120-142-ЦР