

ПРАВИТЕЛЬСТВО САНКТ- ПЕТЕРБУРГА  
КОМИТЕТ ИМУЩЕСТВЕННЫХ ОТНОШЕНИЙ САНКТ-ПЕТЕРБУРГА

РЕШЕНИЕ

о проведении аукциона на право заключения договора аренды объекта нежилого фонда,  
находящегося в государственной собственности Санкт-Петербурга

от 12.03.2024

№ 05-25-9238/24-0-0

В соответствии с распоряжением Комитета имущественных отношений Санкт-Петербурга от 31.07.2019 № 127-р «О проведении аукционов на право заключения договоров аренды объектов нежилого фонда, находящихся в государственной собственности Санкт-Петербурга»:

1. Провести торги в форме аукциона на право заключения договора аренды объекта нежилого фонда (далее – Аукцион), находящегося в государственной собственности Санкт-Петербурга (далее – Объект), расположенного по адресу: Санкт-Петербург, Канонерский остров, дом 11, корпус 1, литера А, помещение 2-Н (ч.п. 2-4,16) и МОП.

Район Санкт-Петербурга: Кировский

Кадастровый номер: 78:15:0008123:2724

Этаж: цокольный

Общая площадь Объекта: 62,6 кв.м (с учетом коэффициента потребительских качеств 79,1 кв.м.)

Входы: 2 отдельных с улицы, 1 отдельный со двора, 1 общий со двора

Элементы благоустройства: электроснабжение, отопление, водоснабжение, канализация

Целевое назначение: нежилое

2. АО «Фонд имущества Санкт-Петербурга» обеспечить организацию Аукциона.

3. Проведение Аукциона осуществляется в электронной форме.

4. Установить, что:

4.1. Договор аренды Объекта заключается на 10 лет.

4.2. Начальная цена составляет: 382 780,76 (триста восемьдесят две тысячи семьсот восемьдесят рублей 76 копеек) (без учета НДС).

5. Ограничения, обременения в отношении Объекта, определяемые в соответствии с заключениями уполномоченных исполнительных органов государственной власти и сведениями из Единого государственного реестра недвижимости:

Объект расположен вне границ зон охраны и защитных зон объектов культурного наследия на территории Санкт-Петербурга.

Обязанность арендатора по присоединению Объекта к электросетям.

6. Информация о наличии (отсутствии) перепланировок/переустройства Объекта, не согласованных в установленном порядке: самовольная перепланировка/переустройство.

7. Информация о наличии (отсутствии) технологического присоединения энергопринимающих устройств, необходимых для электроснабжения Объекта к электрическим сетям: отсутствует.

Заместитель  
Комитета

председателя

ДОКУМЕНТ ПОДПИСАН  
ЭЛЕКТРОННОЙ ПОДПИСЬЮ

Сертификат 30A938D147CAB513E536F99D7AA574DC  
Владелец Федоров Кирилл Валентинович  
Действителен с 15.06.2023 по 07.09.2024

К.В.Федоров



РАСЧЕТ

арендной платы за нежилое помещение  
к договору аренды нежилого фонда

№ от г. по адресу:  
198184, г. Санкт-Петербург, Канонерский остров, д. 11, к. 1, литера А, помещение N 2-Н (ч.п. 2-4,16) и МОП

1. СПРАВОЧНЫЕ ДАННЫЕ

1.1. Наименование предприятия, арендуемого данное помещение

1.2. Существующие ограничения на использование объекта

Офисное: нет Торговое: нет Промышленное: нет

1.3. Арендуемая площадь (м.кв.): 79.10

1.4. Занимаемые этажи: Цокольный этаж с загл. до 0,5 м.

Тех.этаж: нет;

1.5. Состояние помещения: удовлетворительное

1.6. Вход в помещение: отдельный с улицы

1.7. Тип здания: капитальное

1.8. Благоустройства: Водоснабжение: есть; Электроснабжение: есть;  
Отопление: есть; Канализация: есть;

1.9. Коэффициент социальной значимости арендатора: 1.0

1.10. Расположение:

Зона: 3

Координата X: 108 131

Координата Y: 90 133

2. РАСЧЕТ АРЕНДНОЙ ПЛАТЫ

2.1. Расчетные коэффициенты

Базовая ставка	9 527.000
Арендный	0.700
Местоположения	0.444
Площади	1.098
Занимаемых этажей	0.920
Состояния помещения	0.920
Входа в помещение	1.000
Типа здания	1.000
Элементов благоустройства	
- водоснабжения	1.000
- канализации	1.000
- отопления	1.000
- электричества	1.000
Ставка арендной платы в РУБ. за м.кв. в год (без льгот):	2 751.789
Ставка арендной платы в РУБ. за м.кв. в год:	2 751.789

Индекс изменения размеров ставки арендной платы 1.758565110

Наилучшее использование: Торговля

Арендная плата при наилучшем использовании:

Без льгот:

В год: 382 780.76 руб. в квартал: 95 695.19 руб. в месяц: 31 898.40 руб.

Средняя стоимость 1 кв.м. в год: 4 839.20 руб.

Общая арендуемая площадь по договору: 79.10 (помещений: 1)

Количество объектов в расчете: 1

Арендная плата при наилучшем использовании:

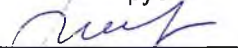
Без льгот:

В год: 382 780.76 руб. в квартал: 95 695.19 руб. в месяц: 31 898.40 руб.

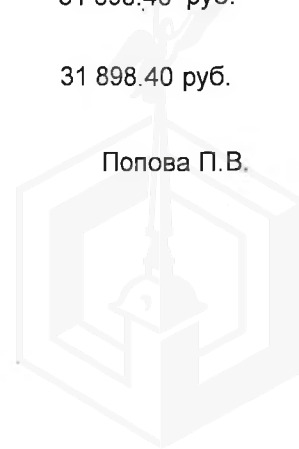
С учетом коэффициента социальной значимости:

В год: 382 780.76 руб. в квартал: 95 695.19 руб. в месяц: 31 898.40 руб.

Средняя стоимость 1 кв.м. в год: 4 839.20 руб.

Дата расчета: 06.03.2024 Исполнитель: 

Попова П.В.



# СПРАВКА ДЛЯ РАСЧЕТА АРЕНДНОЙ ПЛАТЫ



## 1. Сведения об объекте.

Адрес объекта:

Район	Кировский	Улица	Канонерский остров		
Номер дома	11	Корпус	1	Литера	А

Описательный адрес (угловых и сквозных строений): Канонерский остров, дом 11, корпус 1

Тип здания:

- Капитальное  
 Капитальное деревянное

Тип объекта аренды:

- здание  часть здания  
 сооружение  часть сооружения  
 помещение(я)  часть(и) помещения(й)

Номер объекта учета \*:

2-Н

Номер помещения(й) (части(ей)), сдаваемого(ых) в аренду \*\*: 2-Н (ч.п.2 — 4, 16) и МОП

Занимаемые этажи:

- 1-й этаж  
 2-й этаж (с лифтом)  
 2-й этаж (без лифта)  
 Выше 2-го (с лифтом)  
 Выше 2-го (без лифта)  
 Подвал (с заглублением до 1.5 м включительно)  
 Подвал (с заглублением более 1.5 м)  
 Цоколь (с заглублением до 0.5 м включительно)  
 Цоколь (с заглублением более 0.5 м)

Элементы благоустройства здания:

- Электроснабжение  
 Водоснабжение  
 Отопление  
 Канализация

Элементы благоустройства объекта учета \*:

- Электроснабжение  
 Водоснабжение  
 Отопление  
 Канализация

Элементы благоустройства объекта аренды \*\*: 2-Н (ч.п.2 — 4, 16) и МОП

- Электроснабжение  Водоснабжение  
 Отопление  Канализация

Технический этаж

Входы в помещение:	Количество:	Номера по ситуационному плану:
С улицы отдельных:	2	1,12
С улицы общих:		
Со двора отдельных:	1	11
Со двора общих:	1	2
Через проходную:		

Общая площадь здания (кв. м):  
(заполняется при учете ПОН)

Общая площадь объекта учета (кв. м):

179.8

Общая площадь помещения(й) (части(ей)), сдаваемого в аренду на занимаемом этаже (кв.м):

62.6      2-Н (ч.п.2 — 4, 16)

Коэффициент потребительских качеств \*\*\*:

1.263

Общая площадь помещения(й) (части(ей)), сдаваемого(ых) в аренду на занимаемом этаже,

79.1

с учетом коэффициента потребительских качеств \*\*\*(кв. м):

Общая площадь объекта аренды (кв.м):

79.1

### Примечание:

Общая площадь объекта учета по сведениям Единого государственного реестра недвижимости: 179.8 кв.м

В 2012 году в филиал ФГБУ «ФКП Росреестра» по Санкт-Петербургу сведения о помещении были переданы для включения в Государственный кадастр недвижимости (с 01.01.2017 - Единый государственный реестр недвижимости) — верно/неверно- (ненужное зачеркнуть)

Сведения о перепланировке и т.д.

Характеристики объекта и тип входа указаны согласно Выписке из ЕГРН № КУВИ-001/2023-117955694 от 22.05.2023.

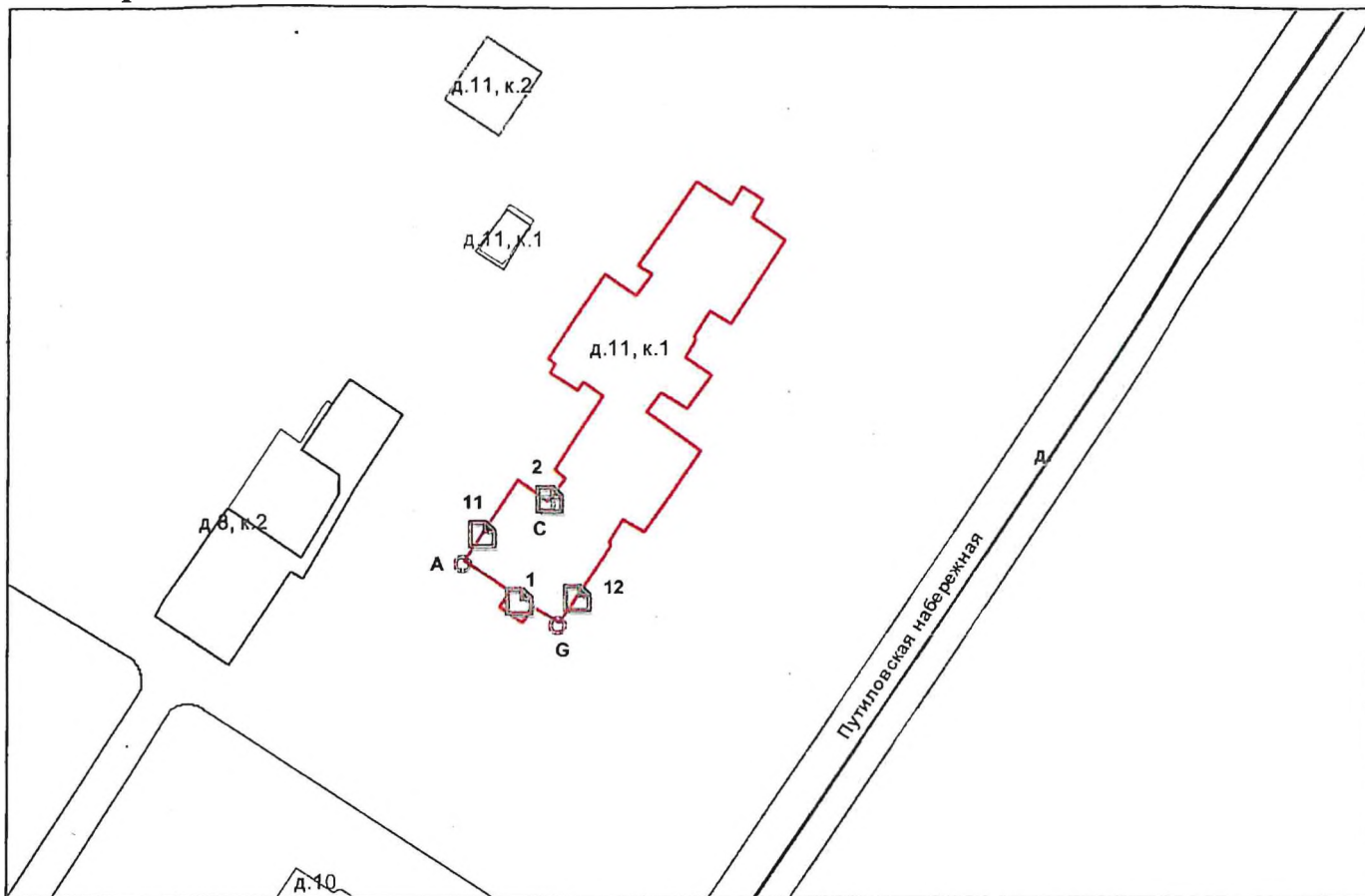
Элементы благоустройства объекта аренды указаны по состоянию на 30.05.2023. Дополнительно сообщаем, что вход №12 - заложен.

\* не заполняется при учете первичного объекта недвижимости

\*\* не заполняется, если объектом аренды является здание, сооружение

\*\*\* не заполняется, если объект аренды соответствует объекту учета

**2. Схема расположения входов.**



**- границы строения**

Дополнительные сведения о строении: \_\_\_\_\_

**3. Ведомость координат центров входов.**

№ п/п	Характерная точка	№ вх.	Координаты центра входа		Примечание
			X, м	Y, м	
1	A	1	108131.18	90133.98	
2	C	2	108135.66	90149.51	
3	A	11	108125.63	90144.23	
4	G	12	108139.80	90134.60	

Исполнитель: Осьмов Д.Н.

Начальник ПИБ Южная департамента кадастровой деятельности:

Дата: 19 февраля 2024 года



М.Д. Ботева

*(Handwritten signature)*

Исполнитель Начальника ПИБ Южная департамента кадастровой деятельности

Н.М. Соловьева

Район:

Кировский



**Филиал публично-правовой компании "Роскадастр" по Санкт-Петербургу**  
полное наименование органа регистрации прав

Выписка из Единого государственного реестра недвижимости об основных характеристиках и зарегистрированных правах на объект недвижимости

Сведения об основных характеристиках объекта недвижимости

На основании запроса от 25.01.2024, поступившего на рассмотрение 25.01.2024, сообщаем, что согласно записям Единого государственного реестра недвижимости:


Раздел 1 Лист 1

Помещение			
вид объекта недвижимости			

Лист № 1 раздела 1	Всего листов раздела 1: 1	Всего разделов: 3	Всего листов выписки: 5
--------------------	---------------------------	-------------------	-------------------------

25.01.2024г. № КУВИ-001/2024-25062128	
Кадастровый номер:	78:15:0008123:2724

Номер кадастрового квартала:	78:15:0008123
Дата присвоения кадастрового номера:	19.09.2012
Ранее присвоенный государственный учетный номер:	Кадастровый номер 78:15:8123:0:73:1003
Местоположение:	г.Санкт-Петербург, Канонерский остров, дом 11, корпус 1, литера А, помещение 2-Н
Площадь, м2:	179.8
Назначение:	Нежилое
Наименование:	Нежилое помещение
Номер, тип этажа, на котором расположено помещение, машино-место	Этаж № цокольный
Вид жилого помещения:	данные отсутствуют
Кадастровая стоимость, руб:	11236160.53
Кадастровые номера иных объектов недвижимости, в пределах которых расположен объект недвижимости:	78:15:0008123:2036
Виды разрешенного использования:	данные отсутствуют
Сведения об отнесении жилого помещения к определенному виду жилых помещений специализированного жилищного фонда, к жилым помещениям наемного дома социального использования или наемного дома коммерческого использования:	данные отсутствуют
Статус записи об объекте недвижимости:	Сведения об объекте недвижимости имеют статус "актуальные, ранее учтенные"
Особые отметки:	данные отсутствуют
Получатель выписки:	Попова Полина Владимировна, действующий(ая) на основании документа "" САНКТ-ПЕТЕРБУРГСКОЕ ГОСУДАРСТВЕННОЕ КАЗЕННОЕ УЧРЕЖДЕНИЕ "ИМУЩЕСТВО САНКТ-ПЕТЕРБУРГА"

	ДОКУМЕНТ ПОДПИСАН ЭЛЕКТРОННОЙ ПОДПИСЬЮ	
полное наименование должности	Сертификат: 00BV056B7401CB38D2B3576ACDC8425108 Владелец: ФЕДЕРАЛЬНАЯ СЛУЖБА ГОСУДАРСТВЕННОЙ РЕГИСТРАЦИИ, КАДАСТРА И КАРТОГРАФИИ Действителен: с 27.06.2023 по 19.09.2024	инициалы, фамилия

## Выписка из Единого государственного реестра недвижимости об основных характеристиках и зарегистрированных правах на объект недвижимости

## Сведения о зарегистрированных правах

Помещение			
вид объекта недвижимости			
Лист № 1 раздела 2	Всего листов раздела 2: 1	Всего разделов: 3	Всего листов выписки: 5
25.01.2024г. № КУВИ-001/2024-25062128			
Кадастровый номер:		78:15:0008123:2724	

1	Правообладатель (правообладатели):	1.1	Санкт-Петербург
	Сведения о возможности предоставления третьим лицам персональных данных физического лица:	1.1.1	данные отсутствуют
2	Вид, номер, дата и время государственной регистрации права:	2.1	Собственность 78-01-9505/2004-3.4 01.07.2004 00:00:00
4	Сведения об осуществлении государственной регистрации сделки, права, ограничения права без необходимого в силу закона согласия третьего лица, органа:	4.1	данные отсутствуют
5	Ограничение прав и обременение объекта недвижимости:	не зарегистрировано	
6	Заявленные в судебном порядке права требования:	данные отсутствуют	
7	Сведения о возражении в отношении зарегистрированного права:	данные отсутствуют	
8	Сведения о возможности предоставления третьим лицам персональных данных физического лица	данные отсутствуют	
9	Сведения о наличии решения об изъятии объекта недвижимости для государственных и муниципальных нужд:	данные отсутствуют	
10	Сведения о невозможности государственной регистрации без личного участия правообладателя или его законного представителя:	данные отсутствуют	
11	Правопритязания и сведения о наличии поступивших, но не рассмотренных заявлений о проведении государственной регистрации права (перехода, прекращения права), ограничения права или обременения объекта недвижимости, сделки в отношении объекта недвижимости:	отсутствуют	



ДОКУМЕНТ ПОДПИСАН  
ЭЛЕКТРОННОЙ ПОДПИСЬЮ

Сертификат: 00BV056B7401CB38D2B3576ACDC8425108

Владелец: ФЕДЕРАЛЬНАЯ СЛУЖБА ГОСУДАРСТВЕННОЙ

РЕГИСТРАЦИИ, КАДАСТРА И КАРТОГРАФИИ

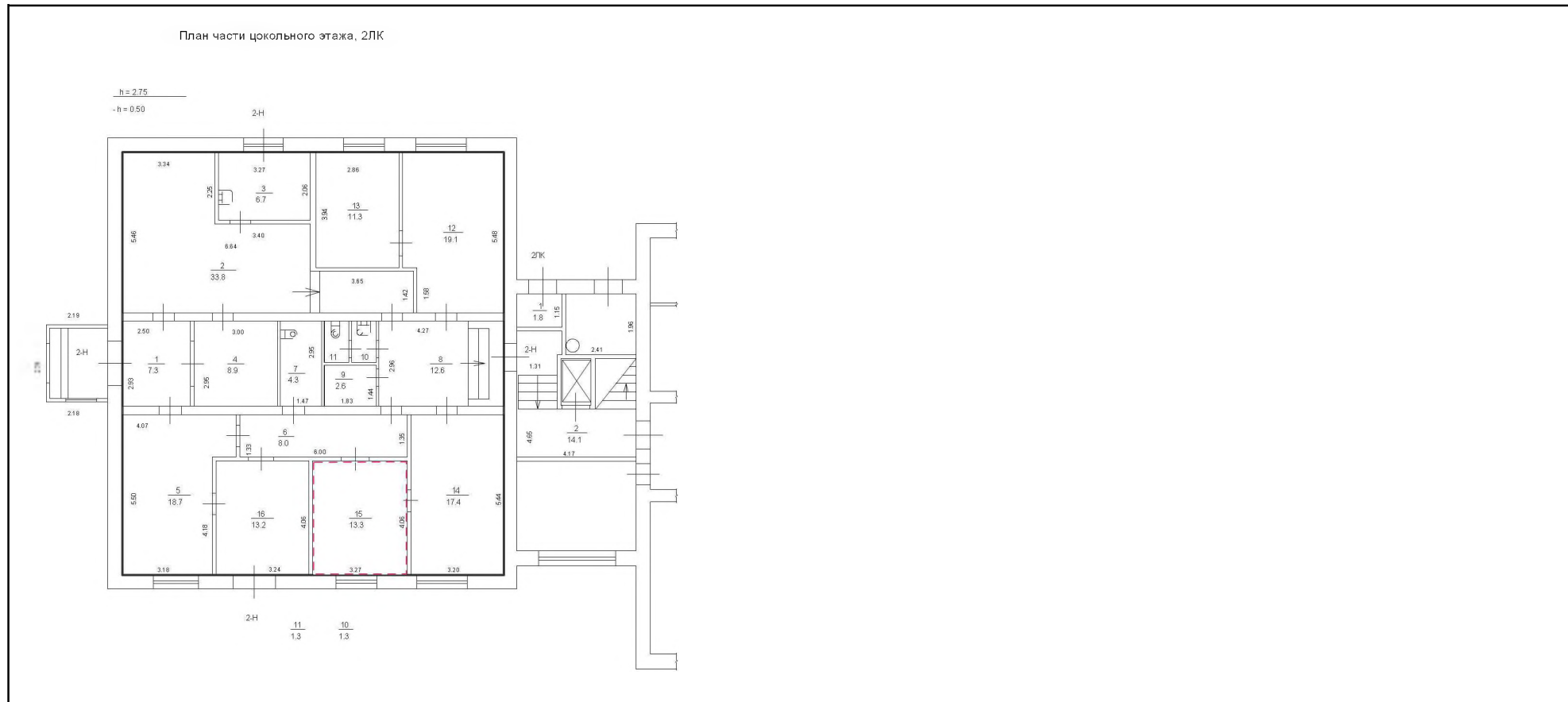
Действителен: с 27.06.2023 по 19.09.2024

ПОЛНОЕ НАИМЕНОВАНИЕ ДОЛЖНОСТИ

инициалы, фамилия

Выписка из Единого государственного реестра недвижимости об основных характеристиках и зарегистрированных правах на объект недвижимости  
 План расположения помещения, машино-места на этаже (плане этажа)

<b>Помещение</b>			
вид объекта недвижимости			
Лист № 1 раздела 5	Всего листов раздела 5: 3	Всего разделов: 3	Всего листов выписки: 5
25.01.2024г. № КУВИ-001/2024-25062128			
Кадастровый номер: 78:15:0008123:2724		Номер этажа (этажей): цокольный	



<b>полное наименование должности</b>	 ДОКУМЕНТ ПОДПИСАН ЭЛЕКТРОННОЙ ПОДПИСЬЮ	<b>инициалы, фамилия</b>
	Сертификат: 00BВ056В3401СВ38D2В3576ACDC8425108 Владелец: ФЕДЕРАЛЬНАЯ СЛУЖБА ГОСУДАРСТВЕННОЙ РЕГИСТРАЦИИ, КАДАСТРА И КАРТОГРАФИИ Действителен: с 27.06.2023 по 19.09.2024	

Помещение  
вид объекта недвижимости

Лист № 2 раздела 5

Всего листов раздела 5: 3

Всего разделов: 3

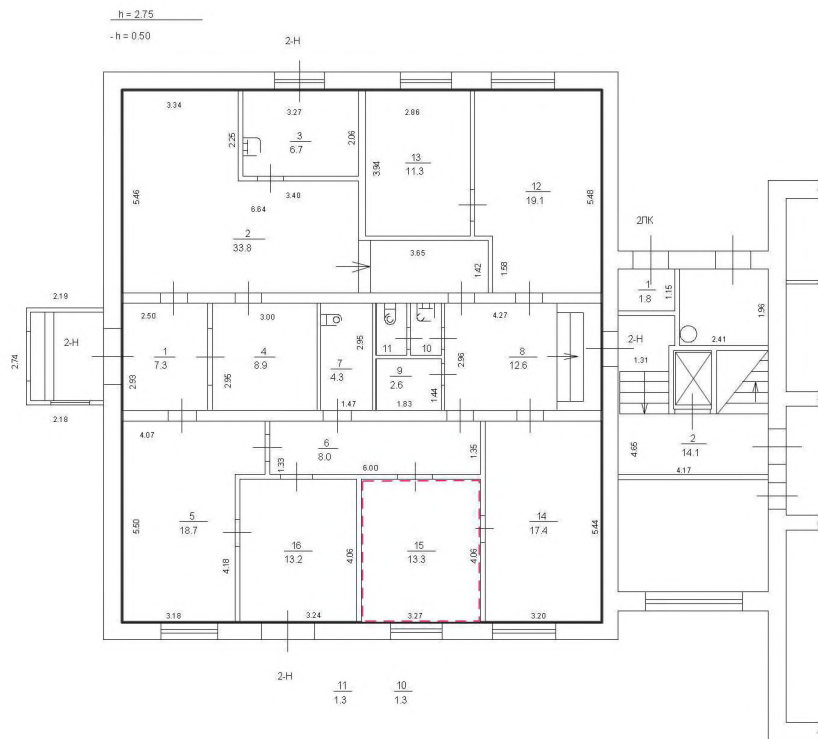
Всего листов выписки: 5

25.01.2024г. № КУВИ-001/2024-25062128

Кадастровый номер: 78:15:0008123:2724

Номер этажа (этажей): цокольный

План части цокольного этажа, 2ЛК



Масштаб 1



ДОКУМЕНТ ПОДПИСАН  
ЭЛЕКТРОННОЙ ПОДПИСЬЮ

Сертификат: 00ВВ056В7401СВ38D2В3576АСДС8425108

Владелец: ФЕДЕРАЛЬНАЯ СЛУЖБА ГОСУДАРСТВЕННОЙ

РЕГИСТРАЦИИ, КАДАСТРА И КАРТОГРАФИИ

Действителен: с 27.06.2023 по 19.09.2024

ПОЛНОЕ НАИМЕНОВАНИЕ ДОЛЖНОСТИ

инициалы, фамилия



Помещение  
вид объекта недвижимости

Лист № 3 раздела 5

Всего листов раздела 5: 3

Всего разделов: 3

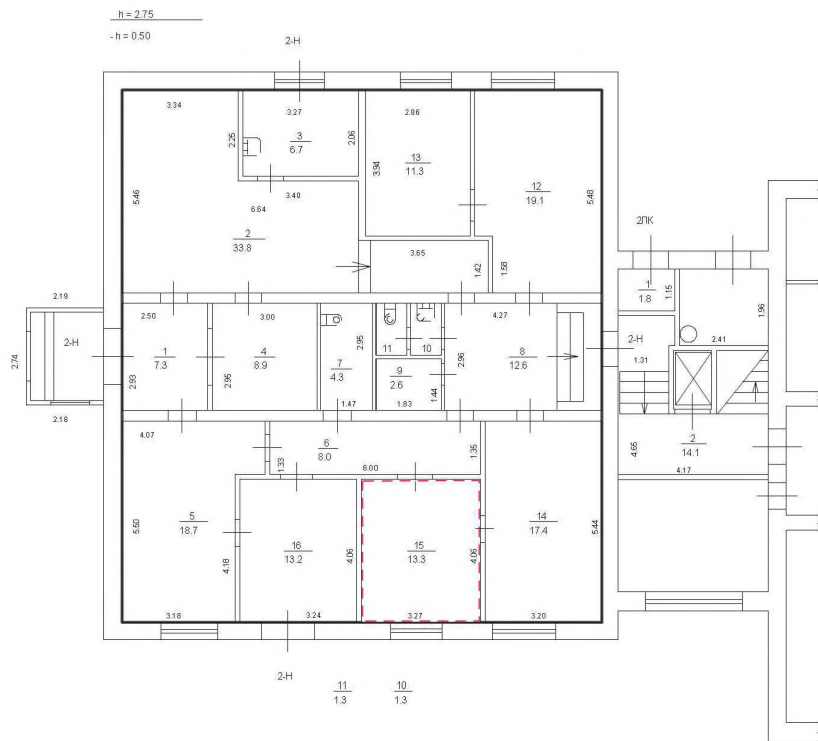
Всего листов выписки: 5

25.01.2024г. № КУВИ-001/2024-25062128

Кадастровый номер: 78:15:0008123:2724

Номер этажа (этажей): цокольный

План части цокольного этажа, 2ЛК



Масштаб 1



ДОКУМЕНТ ПОДПИСАН  
ЭЛЕКТРОННОЙ ПОДПИСЬЮ

Сертификат: 00ВВ056В7401СВ38D2В3576АСДС8425108

Владелец: ФЕДЕРАЛЬНАЯ СЛУЖБА ГОСУДАРСТВЕННОЙ  
РЕГИСТРАЦИИ, КАДАСТРА И КАРТОГРАФИИ  
Действителен: с 27.06.2023 по 19.09.2024

ПОЛНОЕ НАИМЕНОВАНИЕ ДОЛЖНОСТИ

инициалы, фамилия



ПРАВИТЕЛЬСТВО САНКТ-ПЕТЕРБУРГА

КОМИТЕТ ПО ГОСУДАРСТВЕННОМУ  
КОНТРОЛЮ, ИСПОЛЬЗОВАНИЮ  
И ОХРАНЕ ПАМЯТНИКОВ ИСТОРИИ  
И КУЛЬТУРЫ

САНКТ-ПЕТЕРБУРГСКОЕ  
ГОСУДАРСТВЕННОЕ КАЗЕННОЕ  
УЧРЕЖДЕНИЕ  
"ЦЕНТР ИНФОРМАЦИОННОГО  
ОБЕСПЕЧЕНИЯ ОХРАНЫ ОБЪЕКТОВ  
КУЛЬТУРНОГО НАСЛЕДИЯ"  
(СПб ГКУ ЦИОООКН)

ул. Зодчего Росси, д. 1-3, Санкт-Петербург, 191011  
тел. (812) 417-2232  
<http://ciiookn.kgiop.gov.spb.ru>

№01-43-20217/23-0-1 от 18.08.2023

№ 01-43-20217/23-0-0 от 18.08.2023

На № 04-07-16948/23-0-0 от 18.08.2023

На Ваше обращение сообщаем, что объект по адресу: **г. Санкт-Петербург, Канонерский остров, дом 11, корпус 1, литера А** не относится к числу объектов (выявленных объектов) культурного наследия.

Объект расположен вне границ зон охраны и защитных зон объектов культурного наследия на территории Санкт-Петербурга.

**Начальник отдела информации об  
объектах культурного наследия и  
режимах зон охраны**

ДОКУМЕНТ ПОДПИСАН  
ЭЛЕКТРОННОЙ ПОДПИСЬЮ

Сертификат 00CDFC792B66C41E3232833D93E72D081D  
Владелец Коробкова Елена Валентиновна  
Действителен с 11.10.2022 по 04.01.2024

**Е.В. Коробкова**

Долгушина М.И.  
(812) 417-43-46



**Санкт-Петербургское государственное казенное учреждение  
«Имущество Санкт-Петербурга»  
Отдел проведения проверок и обследований  
земельных участков и объектов нежилого фонда**

**Акт обследования объекта нежилого фонда**

г. Санкт-Петербург

«23» января 2024 г.

1. Адрес: г. Санкт-Петербург, Канонерский остров, д. 11, к. 1, лит. А, пом. 2-Н (ч.п.2,3,4,16), МОП 1,5,6,7
2. Площадь: 179,8 кв. м.
3. Этаж: цоколь
4. Вход: 1 отдельный с улицы 2 отдельных со двора 1 общий со двора
5. Кадастровый номер: 78:15:0008123:2724
6. Состояние: удовлетворительное
7. Элементы благоустройства: визуально выявлены элементы электроснабжения, отопления, водоснабжения, канализации.  
В ч.п.3 сантехническое оборудование демонтировано (раковина) (фото №8,9).  
В ч.п.9 установлено сантехническое оборудование (душевой поддон) (фото 44,45).
8. Обследование проводилось с использованием документов технического и кадастрового учета: поэтажный план из выписки ЕГРН от 22.05.2023 г.
9. В результате обследования объекта нежилого фонда установлено:  
Помещение не используется, свободно от имущества третьих лиц, захламлено.  
В помещении проходят транзитные трубы.  
часть ч.п.6, а также ч.п.8-15 пом. 2-Н использует 31 отдел полиции УМВД России по Кировскому району Санкт-Петербурга (фото 41-48). Доступ в часть ч.п.6, а также в ч.п.12-15 не обеспечен в связи с отсутствием ключей.  
Визуально выявлены перепланировки:  
Перегородки с дверным проемом между ч.п.2 и ч.п.3 демонтированы (фото №8-10,14,15).  
Вход с улицы в ч.п.3 переоборудован в окно с металлическими ставнями (фото №14).  
В ч.п.4 установлены перегородки с дверным проемом, образована новая ч.п. (фото №16,20).  
В ч.п.5 оконный проем зашит (фото №26).  
В ч.п.6 установлены перегородки с дверными проемами, образованы 2 новые ч.п., доступ в одну из вновь образованных ч.п. не обеспечен (фото №29,30).  
В ч.п.6 установлены ступеньки (фото №31).  
Дверной проем между ч.п.5 и ч.п.16 зашит (фото №27,22).  
В ч.п.7 установлена перегородка с дверным проемом, образована новая ч.п. (фото №32,33).  
Отдельный вход с улицы в ч.п.16 переоборудован в окно с металлическими ставнями, зашито изнутри ч.п.16 (фото №21,22).



**Санкт-Петербургское государственное казенное учреждение  
«Имущество Санкт-Петербурга»  
Отдел проведения проверок и обследований  
земельных участков и объектов нежилого фонда**

Фотофиксация произведена на фотоматрицу Nikon COOLPIX AW130 № 42029992

Лицо, ответственное за обеспечение доступа:

Приложение: материалы фотофиксации на 8 л.

Инспектор по обследованию ЗУ  
отдела проведения проверок и обследований  
земельных участков и объектов нежилого фонда  
СПб ГКУ «Имущество Санкт-Петербурга»



(подпись)

Бавин Я.В.  
(ФИО)

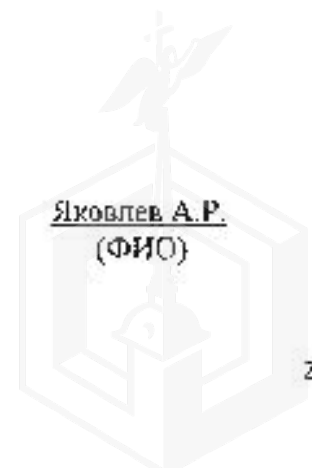
Акт согласован:

Начальник отдела  
проведения проверок и обследований  
земельных участков и объектов нежилого фонда  
СПб ГКУ «Имущество Санкт-Петербурга»



(подпись)

Яковлев А.Р.  
(ФИО)



**Санкт-Петербургское государственное казенное учреждение  
«Имущество Санкт-Петербурга»  
Отдел проведения проверок и обследований  
земельных участков и объектов нежилого фонда**

Акт осмотра объекта нежилого фонда от 23.01.2024, расположенного по адресу:  
Санкт-Петербург, Канонерский остров, д. 11, к. 1, лит. А, пом. 2-Н (ч.п.2,3,4,16), МОП 1.5.6.7.

Фото №1



Фото №3 (вход отдельный с улицы)



Фото №5 (вход в пом. 2-Н ч.п.3)



Фото №2 (вход в пом. 2-Н ч.п.16)



Фото №4



Фото №6 (вход общий со двора)



**Санкт-Петербургское государственное казенное учреждение  
«Имущество Санкт-Петербурга»  
Отдел проведения проверок и обследований  
земельных участков и объектов нежилого фонда**

Акт осмотра объекта нежилого фонда от 23.01.2024, расположенного по адресу:  
Санкт-Петербург, Канонерский остров, д. 11, к. 1, лит. А, пом. 2-Н (ч.п.2,3,4,16), МОП 1.5.6.7,

Фото №7 (вход в пом. 2-Н ч.п.8)

Фото №8 (ч.п.2,3)




Фото №9 (ч.п.2,3)

Фото №10 (ч.п.2,3)



Фото №11 (ч.п.3)

Фото №12 (ч.п.2)



**Санкт-Петербургское государственное казенное учреждение  
«Имущество Санкт-Петербурга»  
Отдел проведения проверок и обследований  
земельных участков и объектов нежилого фонда**

Акт осмотра объекта нежилого фонда от 23.01.2024, расположенного по адресу:  
Санкт-Петербург, Канонерский остров, д. 11, к. 1, лит. А, пом. 2-Н (ч.п.2,3,4,16), МОП 1,5,6,7.

Фото №13 (ч.п.2)

Фото №14 (ч.п.2,3)



Фото №15 (ч.п.2,3)

Фото №16 (ч.п.4)



Фото №17 (ч.п.4)

Фото №18 (ч.п.4)



**Санкт-Петербургское государственное казенное учреждение  
«Имущество Санкт-Петербурга»  
Отдел проведения проверок и обследований  
земельных участков и объектов нежилого фонда**

Акт осмотра объекта нежилого фонда от 23.01.2024, расположенного по адресу:  
Санкт-Петербург, Канонерский остров, д. 11, к. 1, лит. А, пом. 2-Н (ч.п.2.3.4.16), МОП 1.5.6.7.

Фото №19 (ч.п.4)



Фото №20 (ч.п.4)



Фото №21 (ч.п.16)



Фото №22 (ч.п.16)



Фото №23 (ч.п.16)



Фото №24 (ч.п.1)





**Санкт-Петербургское государственное казенное учреждение  
«Имущество Санкт-Петербурга»  
Отдел проведения проверок и обследований  
земельных участков и объектов нежилого фонда**

Акт осмотра объекта нежилого фонда от 23.01.2024, расположенного по адресу:  
Санкт-Петербург, Канонерский остров, д. 11, к. 1, лит. А, пом. 2-Н (ч.п.2,3,4,16), МОП 1.5.6.7.

Фото №25 (ч.п.1)




Фото №26 (ч.п.5)



Фото №27 (ч.п.5)



Фото №28 (ч.п.5)



Фото №29 (ч.п.6)



Фото №30 (ч.п.6)



**Санкт-Петербургское государственное казенное учреждение  
«Имущество Санкт-Петербурга»  
Отдел проведения проверок и обследований  
земельных участков и объектов нежилого фонда**

Акт осмотра объекта нежилого фонда от 23.01.2024, расположенного по адресу:  
Санкт-Петербург, Канонерский остров, д. 11, к. 1, лит. А, пом. 2-Н (ч.п.2,3,4,16), МОП 1,5.6.7.

Фото №31 (ч.п.6)



Фото №33 (ч.п.7)



Фото №35 (ч.п.7)



Фото №32 (ч.п.7)



Фото №34 (ч.п.7)



Фото №36 (ч.п.7)



**Санкт-Петербургское государственное казенное учреждение  
«Имущество Санкт-Петербурга»  
Отдел проведения проверок и обследований  
земельных участков и объектов нежилого фонда**

Акт осмотра объекта нежилого фонда от 23.01.2024, расположенного по адресу:  
Санкт-Петербург, Канонерский остров, д. 11, к. 1, лит. А, пом. 2-Н (ч.п.2,3,4,16), МОП 1,5,6,7.  
Фото №37 (ч.п.2)




Фото №39 (ч.п.2)



Фото №41 (ч.п.8)



Фото №38 (ч.п.2)



Фото №40 (ч.п.2)



Фото №42 (ч.п.8)



**Санкт-Петербургское государственное казенное учреждение  
«Имущество Санкт-Петербурга»  
Отдел проведения проверок и обследований  
земельных участков и объектов нежилого фонда**

Акт осмотра объекта нежилого фонда от 23.01.2024, расположенного по адресу:  
Санкт-Петербург, Канонерский остров, д. 11, к. 1, лит. А, пом. 2-Н (ч.п.2,3,4,16), МОП 1,5,6,7.

Фото №43 (ч.п.8)

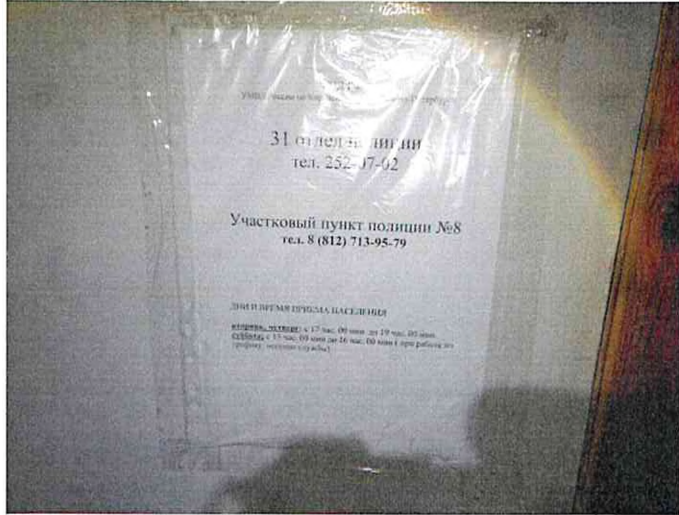


Фото №44 (ч.п.9)



Фото №45 (ч.п.9)



Фото №46 (ч.п.10,11)



Фото №47 (ч.п.10,11)



Фото №48 (ч.п.8)



22.06.2023



МЧС РОССИИ

ГЛАВНОЕ УПРАВЛЕНИЕ  
МИНИСТЕРСТВА РОССИЙСКОЙ ФЕДЕРАЦИИ  
ПО ДЕЛАМ ГРАЖДАНСКОЙ ОБОРОНЫ,  
ЧРЕЗВЫЧАЙНЫМ СИТУАЦИЯМ И ЛИКВИДАЦИИ  
ПОСЛЕДСТВИЙ СТИХИЙНЫХ БЕДСТВИЙ  
ПО Г. САНКТ-ПЕТЕРБУРГУ  
(Главное управление МЧС России  
по г. Санкт-Петербургу)

ул. Большая Морская, д. 40, лит. А  
г. Санкт-Петербург, 190031  
тел. (812) 718-25-05, факс (812) 571-53-34

19.06.2023 № 107-130-1304

На № 04-21-9923/23-0-0 от 24.05.2023

Заместителю директора  
СПб ГКУ «Имущество  
Санкт-Петербурга»

Очкивской О.С.

ул. Новгородская, д. 20, лит. А, пом. 2-Н  
Санкт-Петербург, 191124

О предоставлении учетных данных

Уважаемая Ольга Сергеевна!

Главное управление МЧС России по г. Санкт-Петербургу (далее – Главное управление) на Ваш запрос сообщает, что по итогам инвентаризации защитных сооружений гражданской обороны 2018 года, проведенной в соответствии с Постановлением Правительства Санкт-Петербурга от 01.08.2018 № 630, объект недвижимости, расположенный по адресу: Санкт-Петербург, Канонерский остров, д. 11, корп. 1, лит. А, пом. 2-Н, ч.п. 2, 3, 4, 16, МОП 1, 5, 6, 7, этаж расположения – цокольный, не является защитным сооружением гражданской обороны.

Заместитель начальника Главного управления  
(по гражданской обороне и защите населения)

Е.В. Цыганов

Петrochenков Сергей Владимирович  
8 (812) 247-09-95

СПб ГКУ «Имущество СПб»  
№ 04-21-29822/23-0-0  
от 22.06.2023





**РОССЕТИ**  
**ЛЕНЭНЕРГО**

15.12.2023 № ЭСКЛ/16-01/14057

На №

от

Публичное акционерное общество  
«Россети Ленэнерго»  
197227, г. Санкт-Петербург,  
вн. тер. г. муниципальный округ Озеро Долгое,  
ул. Гаккелевская, д. 21, литера А  
тел. 8 (800) 220-0-220  
e-mail: office@lenenergo.ru  
www.rosseti-lenenergo.ru  
КПП 997650001; ОКТМО 40325000  
ИНН 7803002209; ОГРН 1027809170300

Начальнику отдела подготовки  
торгов СПб ГКУ «Имущество  
Санкт-Петербурга»  
Е.Ю. Федюшовой

ул. Новгородская,  
д. 20, лит. А, пом. 2Н,  
Санкт-Петербург, 191144

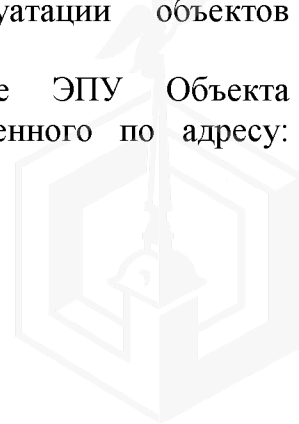
Fedushova@commim.spb.ru

Уважаемая Екатерина Юрьевна!

В ответ на вновь предоставленные документы от 11.12.2023 вх. № ЛЭ/01-02/35047 к Вашей заявке от 04.10.2023 № 23-058260 по вопросу восстановления документов о технологическом присоединении в отношении энергопринимающих устройств (далее – ЭПУ) объекта «нежилое помещение», расположенного по адресу: Санкт-Петербург, Канонерский остров, д. 11, корп. 1, литера А, помещение 2-Н (ч.п. 2, 3, 4, 16), МОП 1, 5, 6, 7, в дополнение к ранее направленному информационному письму от 10.10.2023 исх. № ЭСКЛ/16-01/11538, сообщая следующее.

В соответствии с абзацем третьим пункта 4 статьи 26 Федерального закона от 26.03.2003 № 35-ФЗ «Об электроэнергетике» сетевая организация или иной владелец объектов электросетевого хозяйства, к которым в надлежащем порядке технологически присоединены ЭПУ, по требованию собственника или иного законного владельца ЭПУ или объектов электроэнергетики в установленные законодательством Российской Федерации сроки обязаны предоставить или составить документы, подтверждающие технологическое присоединение и (или) разграничение балансовой принадлежности объектов электроэнергетики и ответственности сторон за нарушение правил эксплуатации объектов электросетевого хозяйства.

В данном случае технологическое присоединение ЭПУ Объекта осуществлено через электрические сети здания, расположенного по адресу: Санкт-Петербург, Канонерский остров, д. 11, корп. 1, литера А.



Таким образом, в силу вышеприведенного нормативного положения обязанность по оформлению и выдаче в отношении ЭПУ Объекта документов о технологическом присоединении лежит на балансодержателе электрических сетей здания, через которые технологически присоединены ЭПУ Объекта.

Порядок, сроки оформления и выдачи таких документов установлены в разделе VIII Правил технологического присоединения ЭПУ потребителей электрической энергии, объектов по производству электрической энергии, а также объектов электросетевого хозяйства, принадлежащих сетевым организациям и иным лицам, к электрическим сетям, утвержденных постановлением Правительства Российской Федерации от 27.12.2004 № 861 (далее – Правила ТП).

Форма акта об осуществлении технологического присоединения, в соответствии с которой должен быть оформлен акт в отношении ЭПУ Объекта, представлена в Приложении № 1 к вышеуказанным Правилам ТП.

Учитывая изложенное, в целях составления документов о технологическом присоединении в отношении ЭПУ Объекта Вам необходимо обратиться к балансодержателю электрических сетей здания, через которое технологически присоединены ЭПУ Объекта.

Представитель ПАО «Россети Ленэнерго»  
по доверенности

А.П. Омельченко

Исп. Азовцева В.С.  
Тел.: 8-800-220-0-220  
Вх. № 23-058260

Представитель ПАО «Россети Ленэнерго» действует на основании доверенности № 297-22 от 28.11.2022

