ПРАВИТЕЛЬСТВО САНКТ- ПЕТЕРБУРГА
КОМИТЕТ ИМУЩЕСТВЕННЫХ ОТНОШЕНИЙ САНКТ-ПЕТЕРБУРГА

РЕШЕНИЕ

о проведении аукциона на право заключения договора аренды объекта нежилого фонда, находящегося в государственной собственности Санкт-Петербурга

от 28.12.2023 № 05-25-49699/23-0-0

В соответствии с распоряжением Комитета имущественных отношений Санкт-Петербурга от 31.07.2019 № 127-р «О проведении аукционов на право заключения договоров аренды объектов нежилого фонда, находящихся в государственной собственности Санкт-Петербурга»:

1. Провести торги в форме аукциона на право заключения договора аренды объекта нежилого фонда (далее – Аукцион), находящегося в государственной собственности Санкт-Петербурга (далее – Объект), расположенного по адресу: Санкт-Петербург, Придорожная аллея, д. 11, литера А, пом. 29-Н.

Район Санкт-Петербурга: Выборгский
Кадастровый номер: 78:36:0005514:4131
Этаж: 1
Общая площадь: 53,1 кв.м
Входы: 3 общих со двора
Элементы благоустройства: электроснабжение, отопление, водоснабжение, канализация
Целевое назначение: нежилое

2. Акционерному обществу «Фонд имущества Санкт-Петербурга» обеспечить организацию Аукциона.

3. Проведение Аукциона осуществляется в электронной форме.

4. Установить, что:

4.1. Договор аренды Объекта заключается на 10 лет.

4.2. Начальная цена составляет 223 073,08 (Двести двадцать три тысячи семьдесят три рубля 08 копеек) (без учета НДС).

5. Ограничения, обременения в отношении Объекта, определяемые в соответствии с заключениями уполномоченных исполнительных органов государственной власти и сведениями из Единого государственного реестра недвижимости: отсутствуют.

6. Информация о наличии (отсутствии) перепланировок/переустройства Объекта, не согласованных в установленном порядке: отсутствует.

7. Информация о наличии (отсутствии) технологического присоединения энергопринимающих устройств, необходимых для электроснабжения Объекта к электрическим сетям: сведения о надлежащем присоединении Объекта к электросетям отсутствуют.

8. Участниками Аукциона могут являться только физические лица, не являющиеся индивидуальными предпринимателями и применяющие специальный налоговый режим «Налог на профессиональный доход», субъекты малого и среднего предпринимательства, имеющие право на поддержку органами государственной власти и органами местного самоуправления в соответствии с частями 3 и 5 статьи 14 Федерального закона от 24.07.2007 №209-ФЗ «О развитии малого и среднего предпринимательства в Российской Федерации», или организации, образующие инфраструктуру поддержки субъектов малого и среднего предпринимательства.

Заместитель
председателя Комитета К.В. Фёдоров

ДОКУМЕНТ ПОДПИСАН ЭЛЕКТРОННОЙ ПОДПИСЬЮ

Сертификат 30A938D147CAB513E536F99D7AA574DC
Владелец **Федоров Кирилл Валентинович**
Действителен с 15.06.2023 по 07.09.2024

Филиал публично-правовой компании "Роскадастр" по Санкт-Петербургу
полное наименование органа регистрации прав

Выписка из Единого государственного реестра недвижимости об основных характеристиках и зарегистрированных правах на объект недвижимости

Сведения об основных характеристиках объекта недвижимости

На основании запроса от 25.12.2023, поступившего на рассмотрение 25.12.2023, сообщаем, что согласно записям Единого государственного реестра недвижимости:

Раздел 1 Лист 1

Помещение
вид объекта недвижимости

Лист № 1 раздела 1	Всего листов раздела 1: 1	Всего разделов: 3	Всего листов выписки: 3

25.12.2023г. № КУВИ-001/2023-291035503	
Кадастровый номер:	78:36:0005514:4131

Номер кадастрового квартала:	78:36:0005514
Дата присвоения кадастрового номера:	14.09.2012
Ранее присвоенный государственный учетный номер:	Кадастровый номер 78:5514:0:1:1022
Местоположение:	Санкт-Петербург, аллея. Придорожная, д. 11, литера. А, пом. 29-Н
Площадь, м2:	53.1
Назначение:	Нежилое
Наименование:	данные отсутствуют
Номер, тип этажа, на котором расположено помещение, машино-место	Этаж № 1
Вид жилого помещения:	данные отсутствуют
Кадастровая стоимость, руб:	1515514.36
Кадастровые номера иных объектов недвижимости, в пределах которых расположен объект недвижимости:	78:36:0005514:3011
Виды разрешенного использования:	данные отсутствуют
Сведения об отнесении жилого помещения к определенному виду жилых помещений специализированного жилищного фонда, к жилым помещениям наемного дома социального использования или наемного дома коммерческого использования:	данные отсутствуют
Статус записи об объекте недвижимости:	Сведения об объекте недвижимости имеют статус "актуальные, ранее учтенные"
Особые отметки:	данные отсутствуют
Получатель выписки:	МИРОНОВА ОЛЬГА АНАТОЛЬЕВНА, действующий(ая) на основании документа "" САНКТ-ПЕТЕРБУРГСКОЕ ГОСУДАРСТВЕННОЕ КАЗЕННОЕ УЧРЕЖДЕНИЕ "ИМУЩЕСТВО САНКТ-ПЕТЕРБУРГА"

ДОКУМЕНТ ПОДПИСАН
ЭЛЕКТРОННОЙ ПОДПИСЬЮ
Сертификат: 00BB056B7401CB38D2B3576ACDC8425108
Владелец: ФЕДЕРАЛЬНАЯ СЛУЖБА ГОСУДАРСТВЕННОЙ РЕГИСТРАЦИИ, КАДАСТРА И КАРТОГРАФИИ
Действителен: с 27.06.2023 по 19.09.2024

полное наименование должности		инициалы, фамилия

Выписка из Единого государственного реестра недвижимости об основных характеристиках и зарегистрированных правах на объект недвижимости

Сведения о зарегистрированных правах

Помещение
вид объекта недвижимости

Лист № 1 раздела 2	Всего листов раздела 2: 1	Всего разделов: 3	Всего листов выписки: 3

25.12.2023г. № КУВИ-001/2023-291035503	
Кадастровый номер:	78:36:0005514:4131

1	Правообладатель (правообладатели):	1.1	Санкт-Петербург
	Сведения о возможности предоставления третьим лицам персональных данных физического лица:	1.1.1	данные отсутствуют
2	Вид, номер, дата и время государственной регистрации права:	2.1	Собственность 78:36:0005514:4131-78/011/2023-1 05.05.2023 15:46:34
4	Сведения об осуществлении государственной регистрации сделки, права, ограничения права без необходимого в силу закона согласия третьего лица, органа:	4.1	данные отсутствуют
5	Ограничение прав и обременение объекта недвижимости:	не зарегистрировано	
6	Заявленные в судебном порядке права требования:	данные отсутствуют	
7	Сведения о возражении в отношении зарегистрированного права:	данные отсутствуют	
8	Сведения о возможности предоставления третьим лицам персональных данных физического лица	данные отсутствуют	
9	Сведения о наличии решения об изъятии объекта недвижимости для государственных и муниципальных нужд:	данные отсутствуют	
10	Сведения о невозможности государственной регистрации без личного участия правообладателя или его законного представителя:	данные отсутствуют	
11	Правопритязания и сведения о наличии поступивших, но не рассмотренных заявлений о проведении государственной регистрации права (перехода, прекращения права), ограничения права или обременения объекта недвижимости, сделки в отношении объекта недвижимости:	отсутствуют	

полное наименование должности		инициалы, фамилия

ДОКУМЕНТ ПОДПИСАН
ЭЛЕКТРОННОЙ ПОДПИСЬЮ
Сертификат: 00BB056B7401CB38D2B3576ACDC8425108
Владелец: ФЕДЕРАЛЬНАЯ СЛУЖБА ГОСУДАРСТВЕННОЙ РЕГИСТРАЦИИ, КАДАСТРА И КАРТОГРАФИИ
Действителен: с 27.06.2023 по 19.09.2024

Выписка из Единого государственного реестра недвижимости об основных характеристиках и зарегистрированных правах на объект недвижимости

План расположения помещения, машино-места на этаже (плане этажа)

Помещение
вид объекта недвижимости

Лист № 1 раздела 5	Всего листов раздела 5: 1	Всего разделов: 3	Всего листов выписки: 3

25.12.2023г. № КУВИ-001/2023-291035503	
Кадастровый номер: 78:36:0005514:4131	Номер этажа (этажей): 1

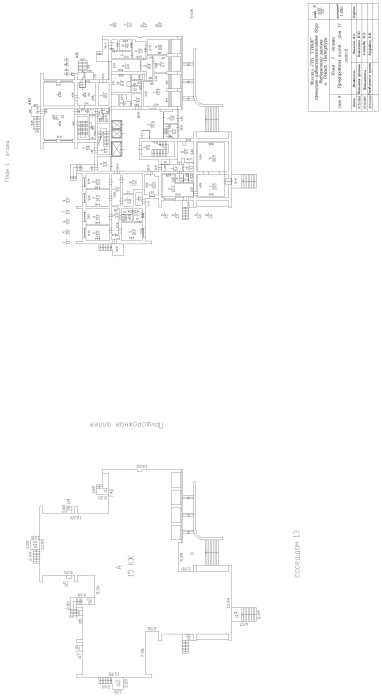

Масштаб 1

полное наименование должности		инициалы, фамилия

ДОКУМЕНТ ПОДПИСАН
ЭЛЕКТРОННОЙ ПОДПИСЬЮ
Сертификат: 00BB056B7401CB38D2B3576ACDC8425108
Владелец: ФЕДЕРАЛЬНАЯ СЛУЖБА ГОСУДАРСТВЕННОЙ РЕГИСТРАЦИИ, КАДАСТРА И КАРТОГРАФИИ
Действителен: с 27.06.2023 по 19.09.2024

РАСЧЕТ

арендной платы за нежилое помещение

к договору аренды нежилого фонда

№ от г. по адресу:

194352, г.Санкт-Петербург, Придорожная аллея, д. 11, литера А, помещение N 29-Н

1. СПРАВОЧНЫЕ ДАННЫЕ

1.1. Наименование предприятия, арендующего данное помещение

1.2. Существующие ограничения на использование объекта

Офисное: нет Торговое: нет Промышленное: нет

1.3. Арендуемая площадь (м.кв.): 53.10

1.4. Занимаемые этажи: 1 этаж

Тех.этаж: нет;

1.5. Состояние помещения: удовлетворительное

1.6. Вход в помещение: общий со двора

1.7. Тип здания: капитальное

1.8. Благоустройства: Водоснабжение: есть; Электроснабжение: есть;
Отопление: есть; Канализация: есть;

1.9. Коэффициент социальной значимости арендатора: 1.0

1.10. Расположение:

Зона: 2

Координата X: 115 961 Координата Y: 107 660

2. РАСЧЕТ АРЕНДНОЙ ПЛАТЫ

2.1. Расчетные коэффициенты

Базовая ставка	5 863.000
Арендный	0.700
Местоположения	0.807
Площади	1.026
Занимаемых этажей	1.000
Состояния помещения	0.740
Входа в помещение	0.950
Типа здания	1.000
Элементов благоустройства	
- водоснабжения	1.000
- канализации	1.000
- отопления	1.000
- электричества	1.000
Ставка арендной платы в РУБ. за м.кв. в год (без льгот):	2 388.879
Ставка арендной платы в РУБ. за м.кв. в год:	2 388.879

Индекс изменения размеров ставки арендной платы 1.758565110

Наилучшее использование: Офис

Арендная плата при наилучшем использовании:

Без льгот:

В год: 223 073.08 руб. в квартал: 55 768.27 руб. в месяц: 18 589.42 руб.

Средняя стоимость 1 кв.м. в год: 4 201.00 руб.

Общая арендуемая площадь по договору: 53.10 (помещений: 1)

Количество объектов в расчете: 1

Арендная плата при наилучшем использовании:

Без льгот:

В год: 223 073.08 руб. в квартал: 55 768.27 руб. в месяц: 18 589.42 руб.

С учетом коэффициента социальной значимости:

В год: 223 073.08 руб. в квартал: 55 768.27 руб. в месяц: 18 589.42 руб.

Средняя стоимость 1 кв.м. в год: 4 201.00 руб.

Дата расчета: 09.01.2024 Исполнитель: _____ Миронова О.А.

СПРАВКА ДЛЯ РАСЧЕТА АРЕНДНОЙ ПЛАТЫ

1. Сведения об объекте.

Адрес объекта:

Район	Выборгский	Улица	Придорожная аллея		
Номер дома	11	Корпус		Литера	А

Описательный адрес (угловых и сквозных строений): Придорожная аллея, дом 11

Тип здания:

- [√] Капитальное
- [ ] Капитальное деревянное

Тип объекта аренды:

- [ ] здание
- [ ] сооружение
- [√] помещение(я)
- [ ] часть здания
- [ ] часть сооружения
- [ ] часть(и) помещения(й)

Номер объекта учета *:	**Номер помещения(й) (части(ей)), сдаваемого(ых) в аренду **:**
29-Н	29-Н

Занимаемые этажи:

- [√] 1-й этаж
- [ ] 2-й этаж (с лифтом)
- [ ] 2-й этаж (без лифта)
- [ ] Выше 2-го (с лифтом)
- [ ] Выше 2-го (без лифта)
- [ ] Подвал (с заглублением до 1.5 м включительно)
- [ ] Подвал (с заглублением более 1.5 м)
- [ ] Цоколь (с заглублением до 0.5 м включительно)
- [ ] Цоколь (с заглублением более 0.5 м)

- [ ] Технический этаж

Элементы благоустройства здания:

- [√] Электроснабжение
- [√] Водоснабжение
- [√] Отопление
- [√] Канализация

Элементы благоустройства объекта учета *:

- [√] Электроснабжение
- [√] Водоснабжение
- [√] Отопление
- [√] Канализация

Элементы благоустройства объекта аренды **:

- [√] Электроснабжение
- [√] Водоснабжение
- [√] Отопление
- [√] Канализация

Входы в помещение:	Количество:	Номера по ситуационному плану:
С улицы отдельных:		
С улицы общих:		
Со двора отдельных:		
Со двора общих:	3	11,12,13
Через проходную:		

Общая площадь здания (кв. м): (заполняется при учете ПОН)		
Общая площадь объекта учета (кв. м):	**53.1**	
Общая площадь помещения(й) (части(ей)), сдаваемого в аренду на занимаемом этаже (кв.м):	53.1	29-Н
Коэффициент потребительских качеств *:**		
Общая площадь помещения(й) (части(ей)), сдаваемого(ых) в аренду на занимаемом этаже, с учетом коэффициента потребительских качеств *(кв. м):**		
Общая площадь объекта аренды (кв.м):	53.1	

Примечание:

Общая площадь объекта учета по сведениям Единого государственного реестра недвижимости:53.1 кв.м

В 2012 году (с учетом последующих корректировок, при наличии) в филиал ФГБУ «ФКП Росреестра» по Санкт-Петербургу сведения о помещении были переданы для включения в Государственный кадастр недвижимости (с 01.01.2017 - Единый государственный реестр недвижимости) – верно/~~неверно~~ (ненужное зачеркнуть)

Сведения о перепланировке и т.д.

Характеристики объекта и тип входа в объект аренды указаны согласно Выписке из ЕГРН от 04.08.2023г. №КУВИ-001/2023-178189640. Элементы благоустройства объекта аренды указаны по состоянию на 11.08.2023.

* не заполняется при учете первичного объекта недвижимости

** не заполняется, если объектом аренды является здание, сооружение

*** не заполняется, если объект аренды соответствует объекту учета

2. Схема расположения входов.

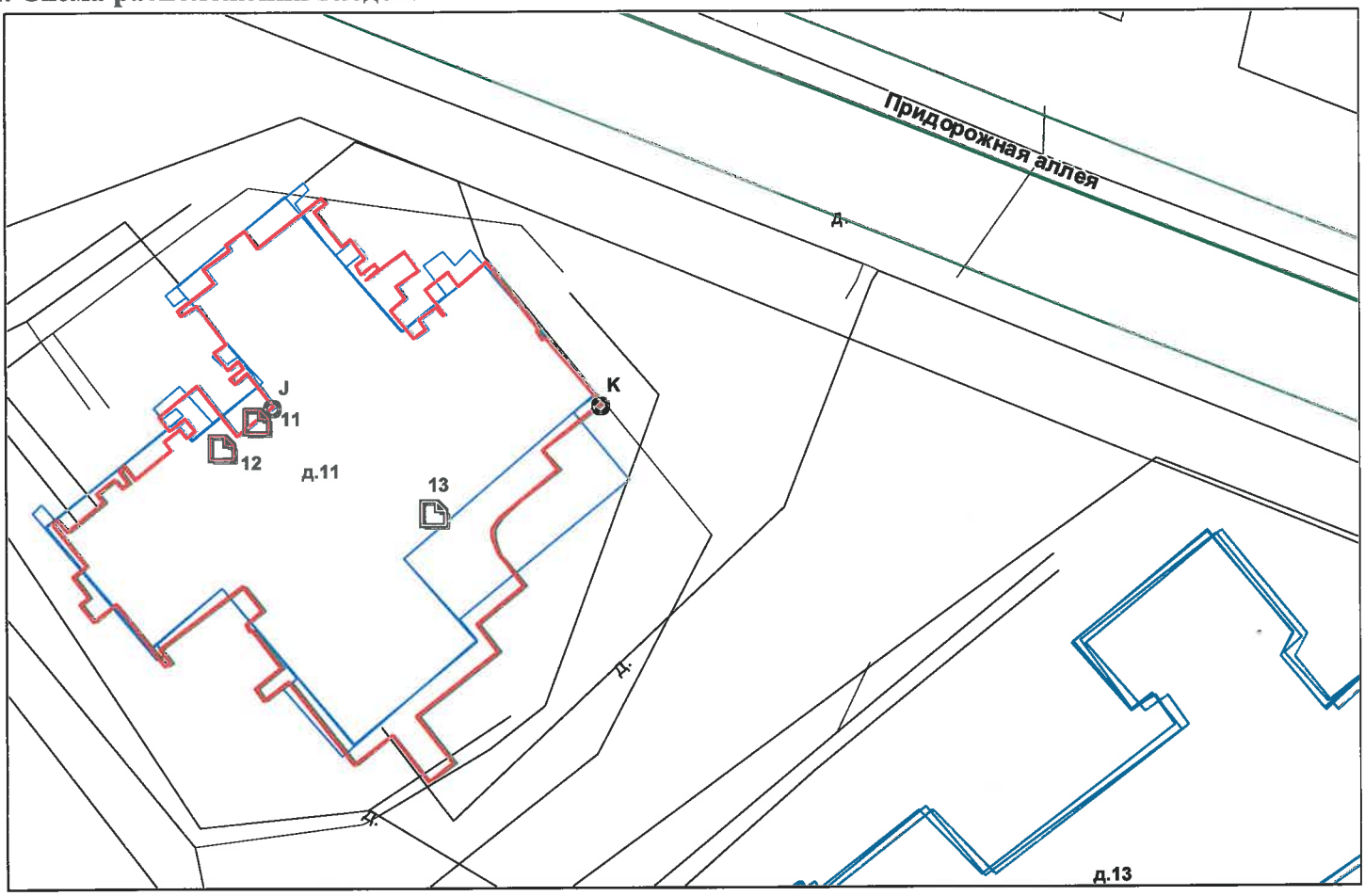

- границы строения

Дополнительные сведения о строении:

3. Ведомость координат центров входов.

№ п/п	Характерная точка	№ вх.	Координаты центра входа		Примечание
			X, м	Y, м	
1	J	11	115961.47	107660.29	
2	J	12	115958.89	107658.37	
3	K	13	115975.00	107653.39	

Исполнитель: Юдина Д.А.

Начальник ПИБ Северное департамента кадастровой деятельности: Л.Г.Панина

Дата: 11 августа 2023 года

Для документов №

Район: Выборгский

Прошнуровано
скреплено печатью
_____ листов
«20» марта 2023
Начальник 1 МВ Северное
департамента кадастровой деятельности
_____ Л.Л. Панина
М.П.

ПРАВИТЕЛЬСТВО САНКТ-ПЕТЕРБУРГА

КОМИТЕТ ПО КОНТРОЛЮ ЗА ИМУЩЕСТВОМ САНКТ-ПЕТЕРБУРГА

АКТ
обследования объекта нежилого фонда

Санкт-Петербург «09» октября 2023 года

Обследование начато в «12» ч. «55» мин.
Обследование окончено в «13» ч. «08» мин.

На основании задания Комитета по контролю за имуществом Санкт-Петербурга от «05» октября 2023 г. № 7354 сотрудниками Комитета по контролю за имуществом Санкт-Петербурга: ведущим специалистом отдела контроля имущества Управления контроля использования имущества северных районов Санкт-Петербурга Гранкиным В.О., ведущим специалистом отдела земельного контроля Управления контроля использования имущества северных районов Санкт-Петербурга Поповым С.А.
в присутствии: -
проведено обследование здания (части здания), помещения (части помещения), сооружения, прочих составляющих здания (сооружения), расположенного по адресу: Санкт-Петербург, Придорожная аллея, дом 11, литера А, помещение 29-Н (далее – Объект).
Кадастровый номер Объекта: 78:36:0005514:4131 (ранее присвоенный кадастровый номер 78:5514:0:1:1022).
Реестровый номер Объекта: 0004К1050Н0011.
Технические характеристики Объекта согласно информационным ресурсам и технической документации: Площадь: 53,1 кв.м. Этажность: 1 этаж. Входы: 3 общих со двора. Объект оснащен: электроснабжением, теплоснабжением.
Статус объекта культурного наследия: Объект не включен в перечень объектов (выявленных объектов) культурного наследия Санкт-Петербурга.
Основание пользования: -
В ходе обследования проводилось: осмотр, фотофиксация.
Обследование проводилось с использованием документов технического и кадастрового учета: план выписки из Единого государственного реестра недвижимости от 04.08.2023 № КУВИ-001/2023-178189640 (далее – Выписка ЕГРН), представленной письмом СПб ГКУ «Имущество Санкт-Петербурга» от 14.09.2023 № 04-07-18863/23-0-0 (вх. от 14.09.2023 № 01-16-5701/23-0-0).

В результате проведения обследования установлено:

Доступ:

[V] Обеспечен [ ] Не обеспечен

Объект:

[ ] Используется [V] Не используется

					Е	

Состояние Объекта*:

[ ] Евростандарт	[V] Удовлетворительное
[ ] Отличное	[ ] Неудовлетворительное
[ ] Нормальное	

Вид использования Объекта: -

Пользователь: -

Перепланировка/переустройство: -

Иные лица, использующие Объект: -

Подключение к сетям инженерного обеспечения (при наличии):

[V] электроснабжения (указывается основание подключения (при наличии))**	[V] водоснабжения/водоотведения (указывается основание подключения (при наличии))**
[ ] газоснабжения (указывается основание подключения(при наличии))**	[V] теплоснабжения (указывается основание подключения(при наличии))**

Применение контрольно-кассовой техники на Объекте:

[ ] применяется	[ ] не применяется

Дополнительная информация: доступ на Объект обеспечен представителем ООО «Жилкомсервис № 2 Выборгского района».

В отношении Объекта зарегистрировано право государственной собственности Санкт-Петербурга от 05.05.2023 № 78:36:0005514:4131-78/011/2023-1.

Дополнительно сообщаю, что в ч.п. 2 Объекта размещена электрощитовая многоквартирного дома.

Выявленные нарушения: -

Приложение:

[V] Фототаблица	[V] Копии документов технического учета

Иное: сведения баз данных Комитета имущественных отношений Санкт-Петербурга ИТС «Реестр», ИТС «Аренда», Выписка ЕГРН.

Ведущий специалист _____ /Гранкин В.О./
(должность лица, проводившего обследование) (подпись) (фамилия, имя отчество)

Ведущий специалист _____ /Попов С.А./
(должность лица, проводившего обследование) (подпись) (фамилия, имя отчество)

_____
(должность лица, присутствующего при проведении обследования) (подпись) (фамилия, имя отчество)

Копия акта получена*** _____
(ФИО правообладателя (пользователя) Объекта, его уполномоченного представителя (при наличии документов, подтверждающих полномочия)

* В соответствии с классификацией состояния объектов, указанных в постановлении Правительства Санкт Петербурга от 21.12.2005 № 1958 «О порядке определения базовых ставок и коэффициентов, применяемых при расчете арендной платы за объекты нежилого фонда, арендодателем которых является Санкт Петербурга»

**Указывается на основании документов, представленных пользователем Объекта

*** Предоставляется по письменному запросу правообладателя (пользователя) Объекта, его уполномоченного представителя

Приложение к Акту обследования от 09.10.2023
в соответствии с Заданием от 05.10.2023 № 7354
Адрес: Санкт-Петербург, Придорожная аллея, дом 11,
литера А, помещение 29-Н

ФОТОТАБЛИЦА

Фото № 1	
Описание:	вид на здание по адресу: Санкт-Петербург, Придорожная аллея, дом 11, литера А
Фото № 2	
Описание:	адресная табличка

Ведущий специалист_____/Гранкин В.О./

Ведущий специалист_____/Попов С.А./

Приложение к Акту обследования от 09.10.2023
в соответствии с Заданием от 05.10.2023 № 7354
Адрес: Санкт-Петербург, Придорожная аллея, дом 11,
литера А, помещение 29-Н

Фото № 3	
Описание:	Вход на Объект
Фото № 4	
Описание:	Вид внутри ч.п. 1 Объекта

Ведущий специалист_____/Гранкин В.О./

Ведущий специалист_____/Попов С.А./

Фото № 5	
Описание:	Вид внутри ч.п. 5 Объекта
Фото № 6	
Описание:	Вид внутри ч.п. 3 Объекта

Ведущий специалист_____/Гранкин В.О./

Ведущий специалист_____/Попов С.А./

Фото № 7	
Описание:	Вид внутри ч.п. 4 Объекта
Фото № 8	
Описание:	Вид внутри ч.п. 2 Объекта

Ведущий специалист_____/Гранкин В.О./

Ведущий специалист_____/Попов С.А./

ПРАВИТЕЛЬСТВО САНКТ-ПЕТЕРБУРГА

КОМИТЕТ ПО ГОСУДАРСТВЕННОМУ
КОНТРОЛЮ, ИСПОЛЬЗОВАНИЮ
И ОХРАНЕ ПАМЯТНИКОВ ИСТОРИИ
И КУЛЬТУРЫ

**САНКТ-ПЕТЕРБУРГСКОЕ
ГОСУДАРСТВЕННОЕ КАЗЕННОЕ
УЧРЕЖДЕНИЕ
"ЦЕНТР ИНФОРМАЦИОННОГО
ОБЕСПЕЧЕНИЯ ОХРАНЫ ОБЪЕКТОВ
КУЛЬТУРНОГО НАСЛЕДИЯ"
(СПб ГКУ ЦИОООКН)**

ул. Зодчего Росси, д. 1-3, Санкт-Петербург, 191011
тел. (812) 417-2232
http://cioookn.kgiop.gov.spb.ru

**Заместителю директора ИСПБ СПб
ГКУ «Имущество Санкт-Петербурга»**

Очкивской О.С.

№01-43-27289/23-0-1 от 14.11.2023

№ 01-43-27289/23-0-0 от 14.11.2023
На № 04-07-23317/23-0-0 от 14.11.2023

На Ваше обращение сообщаем, что объект по адресу: **194352, г.Санкт-Петербург, Придорожная аллея, дом 11, литера А** не относится к числу объектов (выявленных объектов) культурного наследия.

Объект расположен вне границ зон охраны и защитных зон объектов культурного наследия на территории Санкт-Петербурга.

Начальник отдела информации об объектах культурного наследия и режимах зон охраны

**ДОКУМЕНТ ПОДПИСАН
ЭЛЕКТРОННОЙ ПОДПИСЬЮ**

Сертификат 00CDFC792B66C41EB232883D93E72D081D
Владелец **Коробкова Елена Валентиновна**
Действителен с 11.10.2022 по 04.01.2024

Е.В. Коробкова

Сырцова Е.П.
(812) 417-43-46

25. 07. 2023

МЧС РОССИИ

**ГЛАВНОЕ УПРАВЛЕНИЕ
МИНИСТЕРСТВА РОССИЙСКОЙ ФЕДЕРАЦИИ
ПО ДЕЛАМ ГРАЖДАНСКОЙ ОБОРОНЫ,
ЧРЕЗВЫЧАЙНЫМ СИТУАЦИЯМ И ЛИКВИДАЦИИ
ПОСЛЕДСТВИЙ СТИХИЙНЫХ БЕДСТВИЙ
ПО Г. САНКТ-ПЕТЕРБУРГУ
(Главное управление МЧС России
по г. Санкт-Петербургу)**

ул. Большая Морская, д. 40, лит. А
г. Санкт-Петербург, 190031
тел. (812) 718-25-05, факс (812) 571-53-34

18.07.2023 № ИН-130-1653

На № 04-21-12177/23-0-0 от 22.06.2023

Заместителю директора
СПб ГКУ «Имущество
Санкт-Петербурга»

Очкивской О.С.

ул. Новгородская, д. 20, лит. А, пом. 2-Н
Санкт-Петербург, 191124

О предоставлении учетных данных

Уважаемая Ольга Сергеевна!

Главное управление МЧС России по г. Санкт-Петербургу (далее – Главное управление) на Ваш запрос сообщает, что по итогам инвентаризации защитных сооружений гражданской обороны 2018 года, проведенной в соответствии с Постановлением Правительства Санкт-Петербурга от 01.08.2018 № 630, объект недвижимости, расположенный по адресу: Санкт-Петербург, Придорожная аллея, д. 11, лит. А, пом. 29-Н, не является защитным сооружением гражданской обороны.

Заместитель начальника Главного управления
(по антитеррористической деятельности и
оперативному планированию) С.В. Завирский

Петроченков Сергей Владимирович
8 (812) 247-09-95

СПб ГКУ "Имущество СПб"
№ 04-21-35583/23-0-0
от 25.07.2023

РОССЕТИ
ЛЕНЭНЕРГО

Публичное акционерное общество
«Россети Ленэнерго»
197227, г. Санкт-Петербург,
вн. тер. г. муниципальный округ Озеро Долгое,
ул. Гаккелевская, д. 21, литера А
тел. 8 (800) 220-0-220
e-mail: office@lenenergo.ru
www.rosseti-lenenergo.ru
КПП 997650001; ОКТМО 40325000
ИНН 7803002209; ОГРН 1027809170300

07.08.2023 № ЭСКЛ/16-01/8971

На № от

Начальнику отдела подготовки
торгов СПб ГКУ «Имущество
Санкт-Петербурга»
Е.Ю. Федюшовой

ул. Новгородская,
д. 20, лит. А, пом. 2Н,
Санкт-Петербург, 191144

Fedushova@commim.spb.ru

Уважаемая Екатерина Юрьевна!

В ответ на Ваши обращения от 04.08.2023 №№ 23-044850, 23-044859, о восстановлении документов о технологическом присоединении в отношении энергопринимающих устройств (далее – ЭПУ) объектов «нежилые помещения», расположенных по адресам:

- Санкт-Петербург, пр-кт Новочеркасский, д. 43/17, литера А, пом. 18-Н, кад. номер 78:11:0006025:4291;
- Санкт-Петербург, аллея Придорожная, д. 11, литера А, пом. 29-Н, кад. номер 78:36:0005514:4131 (далее – Объекты), соответственно, в дополнение к ранее направленным информационным письмам от 05.08.2023, сообщаю следующее.

В соответствии с абзацем третьим пункта 4 статьи 26 Федерального закона от 26.03.2003 № 35-ФЗ «Об электроэнергетике» сетевая организация или иной владелец объектов электросетевого хозяйства, к которым в надлежащем порядке технологически присоединены ЭПУ, по требованию собственника или иного законного владельца ЭПУ или объектов электроэнергетики в установленные законодательством Российской Федерации сроки обязаны предоставить или составить документы, подтверждающие технологическое присоединение и (или) разграничение балансовой принадлежности объектов электроэнергетики и ответственности сторон за нарушение правил эксплуатации объектов электросетевого хозяйства.

В данном случае технологическое присоединение ЭПУ Объектов осуществлено через электрические сети зданий, расположенных по адресам:

Документ подписан электронной подписью
Омельченко Анастасия Павловна
Сертификат: 78228A005CAF17B34E3E9C53AEF6A4E4
Дата подписания: 07.08.2023
Действителен: с 29.11.2022 по 29.02.2024

Санкт-Петербург, пр-кт Новочеркасский, д. 43/17, литера А; Санкт-Петербург, аллея Придорожная, д. 11, литера А.

Таким образом, в силу вышеприведенного нормативного положения обязанность по оформлению и выдаче в отношении ЭПУ Объектов документов о технологическом присоединении лежит на балансодержателях электрических сетей зданий, через которые технологически присоединены ЭПУ Объектов.

Порядок, сроки оформления и выдачи таких документов установлены в разделе VIII Правил технологического присоединения ЭПУ потребителей электрической энергии, объектов по производству электрической энергии, а также объектов электросетевого хозяйства, принадлежащих сетевым организациям и иным лицам, к электрическим сетям, утвержденных постановлением Правительства Российской Федерации от 27.12.2004 № 861 (далее – Правила ТП).

Форма акта об осуществлении технологического присоединения, в соответствии с которой должны быть переоформлены акты в отношении ЭПУ Объектов, представлена в Приложении № 1 к вышеуказанным Правилам ТП.

Учитывая изложенное, в целях получения документов о технологическом присоединении в отношении ЭПУ Объектов Вам необходимо обратиться к балансодержателям электрических сетей зданий, через которое технологически присоединены ЭПУ Объектов.

Представитель ПАО «Россети Ленэнерго»
по доверенности А.П. Омельченко

Исп. Юртаева К.А.
Тел.: 8-800-220-0-220
Вх. №№ 23-044850, 23-044859

Представитель ПАО «Россети Ленэнерго» действует на основании доверенности № 297-22 от 28.11.2022

Документ подписан электронной подписью
Омельченко Анастасия Павловна
Сертификат: 78228A005CAF17B34E3E9C53AEF6A4E4
Дата подписания: 07.08.2023
Действителен: с 29.11.2022 по 29.02.2024