ПРАВИТЕЛЬСТВО САНКТ- ПЕТЕРБУРГА
КОМИТЕТ ИМУЩЕСТВЕННЫХ ОТНОШЕНИЙ САНКТ-ПЕТЕРБУРГА

РЕШЕНИЕ

о проведении аукциона на право заключения договора аренды объекта нежилого фонда, находящегося в государственной собственности Санкт-Петербурга

от 17.10.2023 № 05-25-40055/23-0-0

В соответствии с распоряжением Комитета имущественных отношений Санкт-Петербурга от 31.07.2019 № 127-р «О проведении аукционов на право заключения договоров аренды объектов нежилого фонда, находящихся в государственной собственности Санкт-Петербурга»:

1. Провести торги в форме аукциона на право заключения договора аренды объекта нежилого фонда (далее – Аукцион), находящегося в государственной собственности Санкт-Петербурга (далее – Объект), расположенного по адресу: Санкт-Петербург, наб. реки Фонтанки, д. 64, литера А, пом. 5-Н.

Район Санкт-Петербурга: Центральный
Кадастровый номер: 78:31:0001055:2674
Этаж: цокольный
Общая площадь: 23,1 кв.м
Входы: 2 общих со двора
Элементы благоустройства: электроснабжение, отопление, водоснабжение, канализация
Целевое назначение: нежилое

2. Акционерному обществу «Фонд имущества Санкт-Петербурга» обеспечить организацию Аукциона.

3. Проведение Аукциона осуществляется в электронной форме.

4. Установить, что:

4.1. Договор аренды Объекта заключается на 10 лет.

4.2. Начальная цена составляет 154 646,32 (сто пятьдесят четыре тысячи шестьсот сорок шесть рублей 32 копейки) (без учета НДС).

5. Ограничения, обременения в отношении Объекта, определяемые в соответствии с заключениями уполномоченных исполнительных органов государственной власти и сведениями из Единого государственного реестра недвижимости: здание, в котором расположен Объект, относится к числу объектов культурного наследия регионального значения «Дом Г.Г.Елисеева».

6. Информация о наличии (отсутствии) перепланировок/переустройства Объекта, не согласованных в установленном порядке: самовольная перепланировка, переустройство.

7. Информация о наличии (отсутствии) технологического присоединения энергопринимающих устройств, необходимых для электроснабжения Объекта к электрическим сетям: 3 (три) кВт.

Заместитель
председателя Комитета

ДОКУМЕНТ ПОДПИСАН ЭЛЕКТРОННОЙ ПОДПИСЬЮ
Сертификат 30A938D147CAB513E536F99D7AA574DC
Владелец **Федоров Кирилл Валентинович**
Действителен с 15.06.2023 по 07.09.2024

К.В.Фёдоров

Филиал публично-правовой компании "Роскадастр" по Санкт-Петербургу
полное наименование органа регистрации прав

Выписка из Единого государственного реестра недвижимости об основных характеристиках и зарегистрированных правах на объект недвижимости

Сведения об основных характеристиках объекта недвижимости

На основании запроса от 09.10.2023, поступившего на рассмотрение 09.10.2023, сообщаем, что согласно записям Единого государственного реестра недвижимости:

Раздел 1 Лист 1

Помещение
вид объекта недвижимости

Лист № 1 раздела 1	Всего листов раздела 1: 1	Всего разделов: 3	Всего листов выписки: 3

09.10.2023г. № КУВИ-001/2023-229183545	
Кадастровый номер:	78:31:0001055:2674

Номер кадастрового квартала:	78:31:0001055
Дата присвоения кадастрового номера:	09.01.2013
Ранее присвоенный государственный учетный номер:	Кадастровый номер 78:31:1055:2007:70:2
Местоположение:	Санкт-Петербург, наб. Реки Фонтанки, д. 64, литера. А, пом. 5-Н
Площадь, м2:	23.1
Назначение:	Нежилое помещение
Наименование:	Нежилое помещение
Номер, тип этажа, на котором расположено помещение, машино-место	Цокольный этаж № цокольный
Вид жилого помещения:	данные отсутствуют
Кадастровая стоимость, руб:	2534964.55
Кадастровые номера иных объектов недвижимости, в пределах которых расположен объект недвижимости:	78:31:0001055:2025
Виды разрешенного использования:	данные отсутствуют
Сведения об отнесении жилого помещения к определенному виду жилых помещений специализированного жилищного фонда, к жилым помещениям наемного дома социального использования или наемного дома коммерческого использования:	данные отсутствуют
Статус записи об объекте недвижимости:	Сведения об объекте недвижимости имеют статус "актуальные, ранее учтенные"
Особые отметки:	данные отсутствуют
Получатель выписки:	МИРОНОВА ОЛЬГА АНАТОЛЬЕВНА, действующий(ая) на основании документа "" САНКТ-ПЕТЕРБУРГСКОЕ ГОСУДАРСТВЕННОЕ КАЗЕННОЕ УЧРЕЖДЕНИЕ "ИМУЩЕСТВО САНКТ-ПЕТЕРБУРГА"

ДОКУМЕНТ ПОДПИСАН
ЭЛЕКТРОННОЙ ПОДПИСЬЮ
Сертификат: 00BB056B7401CB38D2B3576ACDC8425108
Владелец: ФЕДЕРАЛЬНАЯ СЛУЖБА ГОСУДАРСТВЕННОЙ РЕГИСТРАЦИИ, КАДАСТРА И КАРТОГРАФИИ
Действителен: с 27.06.2023 по 19.09.2024

полное наименование должности		инициалы, фамилия

Выписка из Единого государственного реестра недвижимости об основных характеристиках и зарегистрированных правах на объект недвижимости

Сведения о зарегистрированных правах

Помещение
вид объекта недвижимости

Лист № 1 раздела 2	Всего листов раздела 2: 1	Всего разделов: 3	Всего листов выписки: 3

09.10.2023г. № КУВИ-001/2023-229183545	
Кадастровый номер:	78:31:0001055:2674

1	Правообладатель (правообладатели):	1.1	Санкт-Петербург
	Сведения о возможности предоставления третьим лицам персональных данных физического лица:	1.1.1	данные отсутствуют
2	Вид, номер, дата и время государственной регистрации права:	2.1	Собственность 1233422.1 09.08.2000 00:00:00
4	Сведения об осуществлении государственной регистрации сделки, права, ограничения права без необходимого в силу закона согласия третьего лица, органа:	4.1	данные отсутствуют
5	Ограничение прав и обременение объекта недвижимости:	не зарегистрировано	
6	Заявленные в судебном порядке права требования:	данные отсутствуют	
7	Сведения о возражении в отношении зарегистрированного права:	данные отсутствуют	
8	Сведения о возможности предоставления третьим лицам персональных данных физического лица	данные отсутствуют	
9	Сведения о наличии решения об изъятии объекта недвижимости для государственных и муниципальных нужд:	данные отсутствуют	
10	Сведения о невозможности государственной регистрации без личного участия правообладателя или его законного представителя:	данные отсутствуют	
11	Правопритязания и сведения о наличии поступивших, но не рассмотренных заявлений о проведении государственной регистрации права (перехода, прекращения права), ограничения права или обременения объекта недвижимости, сделки в отношении объекта недвижимости:	отсутствуют	

полное наименование должности		инициалы, фамилия

ДОКУМЕНТ ПОДПИСАН
ЭЛЕКТРОННОЙ ПОДПИСЬЮ
Сертификат: 00BB056B7401CB38D2B3576ACDC8425108
Владелец: ФЕДЕРАЛЬНАЯ СЛУЖБА ГОСУДАРСТВЕННОЙ РЕГИСТРАЦИИ, КАДАСТРА И КАРТОГРАФИИ
Действителен: с 27.06.2023 по 19.09.2024

Выписка из Единого государственного реестра недвижимости об основных характеристиках и зарегистрированных правах на объект недвижимости

План расположения помещения, машино-места на этаже (плане этажа)

Помещение
вид объекта недвижимости

Лист № 1 раздела 5	Всего листов раздела 5: 1	Всего разделов: 3	Всего листов выписки: 3

09.10.2023г. № КУВИ-001/2023-229183545	
Кадастровый номер: 78:31:0001055:2674	Номер этажа (этажей): цокольный

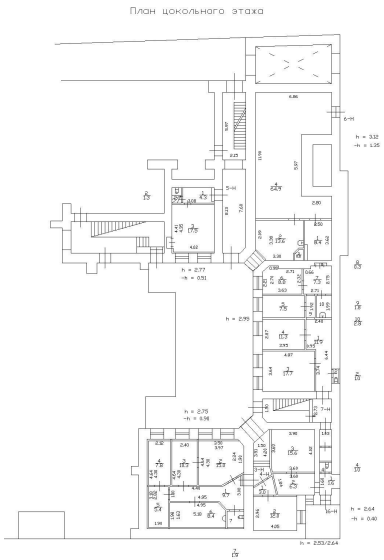

Масштаб 1

полное наименование должности		инициалы, фамилия

ДОКУМЕНТ ПОДПИСАН
ЭЛЕКТРОННОЙ ПОДПИСЬЮ
Сертификат: 00BB056B7401CB38D2B3576ACDC8425108
Владелец: ФЕДЕРАЛЬНАЯ СЛУЖБА ГОСУДАРСТВЕННОЙ РЕГИСТРАЦИИ, КАДАСТРА И КАРТОГРАФИИ
Действителен: с 27.06.2023 по 19.09.2024

РАСЧЕТ

арендной платы за нежилое помещение

к договору аренды нежилого фонда

№ от г. по адресу:

191002, г.Санкт-Петербург, набережная реки Фонтанки, д. 64, литера А, помещение N 5-Н

1. СПРАВОЧНЫЕ ДАННЫЕ

1.1. Наименование предприятия, арендующего данное помещение

1.2. Существующие ограничения на использование объекта

Офисное: нет Торговое: нет Промышленное: нет

1.3. Арендуемая площадь (м.кв.): 23.10

1.4. Занимаемые этажи: Цокольный этаж с загл. до 0,5 м.

Тех.этаж: нет;

1.5. Состояние помещения: удовлетворительное

1.6. Вход в помещение: общий со двора

1.7. Тип здания: капитальное

1.8. Благоустройства: Водоснабжение: есть; Электроснабжение: есть;
Отопление: есть; Канализация: есть;

1.9. Коэффициент социальной значимости арендатора: 1.0

1.10. Расположение:

Зона: 1

Координата X: 114 997 Координата Y: 93 464

2. РАСЧЕТ АРЕНДНОЙ ПЛАТЫ

2.1. Расчетные коэффициенты

Базовая ставка	5 863.000
Арендный	0.700
Местоположения	1.336
Площади	1.037
Занимаемых этажей	1.000
Состояния помещения	0.740
Входа в помещение	0.950
Типа здания	1.000
Элементов благоустройства	
- водоснабжения	1.000
- канализации	1.000
- отопления	1.000
- электричества	1.000
Ставка арендной платы в РУБ. за м.кв. в год (без льгот):	3 997.224
Ставка арендной платы в РУБ. за м.кв. в год:	3 997.224

Индекс изменения размеров ставки арендной платы 1.674823914

Наилучшее использование: Офис

Арендная плата при наилучшем использовании:

Без льгот:

В год: 154 646.32 руб. в квартал: 38 661.58 руб. в месяц: 12 887.19 руб.

Средняя стоимость 1 кв.м. в год: 6 694.65 руб.

Общая арендуемая площадь по договору: 23.10 (помещений: 1)

Количество объектов в расчете: 1

Арендная плата при наилучшем использовании:

Без льгот:

В год: 154 646.32 руб. в квартал: 38 661.58 руб. в месяц: 12 887.19 руб.

С учетом коэффициента социальной значимости:

В год: 154 646.32 руб. в квартал: 38 661.58 руб. в месяц: 12 887.19 руб.

Средняя стоимость 1 кв.м. в год: 6 694.65 руб.

Дата расчета: 09.10.2023 Исполнитель: _____ Миронова О.А.

СПРАВКА ДЛЯ РАСЧЕТА АРЕНДНОЙ ПЛАТЫ

1. Сведения об объекте.

Адрес объекта:

Район	Центральный	Улица	набережная реки Фонтанки		
Номер дома	64	Корпус		Литера	А

Описательный адрес (угловых и сквозных строений): набережная реки Фонтанки, дом 64

Тип здания:

- [√] Капитальное
- [ ] Капитальное деревянное

Тип объекта аренды:

- [ ] здание
- [ ] сооружение
- [√] помещение(я)
- [ ] часть здания
- [ ] часть сооружения
- [ ] часть(и) помещения(й)

Номер объекта учета *:	**Номер помещения(й) (части(ей)), сдаваемого(ых) в аренду **:**
5-Н	5-Н

Занимаемые этажи:

- [ ] 1-й этаж
- [ ] 2-й этаж (с лифтом)
- [ ] 2-й этаж (без лифта)
- [ ] Выше 2-го (с лифтом)
- [ ] Выше 2-го (без лифта)
- [ ] Подвал (с заглублением до 1.5 м включительно)
- [ ] Подвал (с заглублением более 1.5 м)
- [√] Цоколь (с заглублением до 0.5 м включительно)
- [ ] Цоколь (с заглублением более 0.5 м)

- [ ] Технический этаж

Элементы благоустройства здания:

- [√] Электроснабжение
- [√] Водоснабжение
- [√] Отопление
- [√] Канализация

Элементы благоустройства объекта учета *:

- [√] Электроснабжение
- [√] Водоснабжение
- [√] Отопление
- [√] Канализация

Элементы благоустройства объекта аренды **:

- [√] Электроснабжение
- [√] Водоснабжение
- [√] Отопление
- [√] Канализация

Входы в помещение:	Количество:	Номера по ситуационному плану:
С улицы отдельных:		
С улицы общих:		
Со двора отдельных:		
Со двора общих:	2	7,9
Через проходную:		

Общая площадь здания (кв. м): (заполняется при учете ПОН)		
Общая площадь объекта учета (кв. м):	**23.1**	
Общая площадь помещения(й) (части(ей)), сдаваемого в аренду на занимаемом этаже (кв.м):	23.1	5-Н
Коэффициент потребительских качеств *:**		
Общая площадь помещения(й) (части(ей)), сдаваемого(ых) в аренду на занимаемом этаже, с учетом коэффициента потребительских качеств *(кв. м):**		
Общая площадь объекта аренды (кв.м):	23.1	

Примечание:

Общая площадь объекта учета по сведениям Единого государственного реестра недвижимости: 23.1 кв.м

В 2012 году (с учетом последующих корректировок, при наличии) в филиал ФГБУ «ФКП Росреестра» по Санкт-Петербургу сведения о помещении были переданы для включения в Государственный кадастр недвижимости (с 01.01.2017 - Единый государственный реестр недвижимости) – верно/~~неверно~~ (ненужное зачеркнуть)

Сведения о перепланировке и т.д.

Характеристики объекта аренды и тип входа в объект аренды указаны согласно Выписке из ЕГРН от 17.08.2023 №КУВИ-001/2023-187950735 на основании обращения СПб ГКУ "Имущество Санкт-Петербурга" от 17.08.2023 №04-10-16796/23-0-0.

Элементы благоустройства объекта аренды указаны по состоянию на 22.08.2023.

* не заполняется при учете первичного объекта недвижимости

** не заполняется, если объектом аренды является здание, сооружение

*** не заполняется, если объект аренды соответствует объекту учета

2. Схема расположения входов.

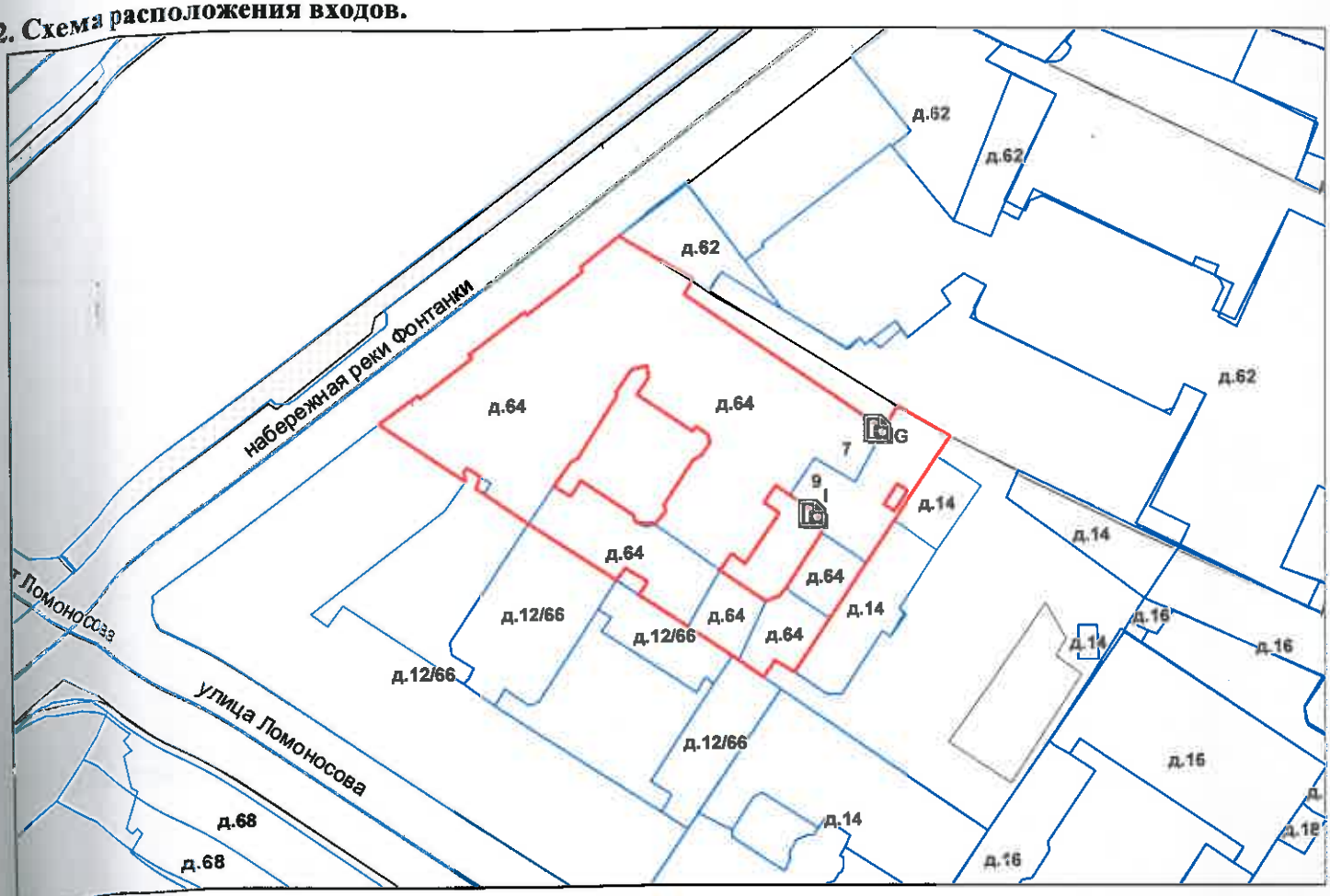

- границы строения

Дополнительные сведения о строении:

3. Ведомость координат центров входов.

№ п/п	Характерная точка	№ вх.	Координаты центра входа		Примечание
			X, м	Y, м	
1	G	7	114997.02	93464.63	
2	I	9	114986.65	93451.37	

Исполнитель: Николаенко В.Н.

Начальник ПИБ Центральное департамента кадастровой деятельности: В.Б.Митичева

Дата: 22 августа 2023 года

Район: Центральный

Всего пронумеровано и
прошнуровано 2 листа(ов)
«27» 04 2023 г.
Начальник ПИБ Центральное
Департамента кадастровой
деятельности В.Б. Митичева

ПРАВИТЕЛЬСТВО САНКТ-ПЕТЕРБУРГА

КОМИТЕТ ПО КОНТРОЛЮ ЗА ИМУЩЕСТВОМ САНКТ-ПЕТЕРБУРГА

АКТ
обследования объекта нежилого фонда

Санкт-Петербург «12» мая 2023 года

Обследование начато в «15» ч. «30» мин.
Обследование окончено в «15» ч. «40» мин.

На основании задания на проведение обследования объекта недвижимости Комитета по контролю за имуществом Санкт-Петербурга от «10» мая 2023 г. № 2432 сотрудниками Комитета по контролю за имуществом Санкт-Петербурга Управления контроля использования имущества центральных районов Санкт-Петербурга: главным специалистом отдела контроля имущества Михайловым К.А.; ведущим специалистом отдела контроля имущества Тюкленковой Е.В.

в присутствии: ————————

проведено обследование здания (части здания), помещения (части помещения), сооружения, прочих составляющих здания (сооружения), расположенного по адресу: **Санкт-Петербург, наб. реки Фонтанки, д. 64, лит. А, пом. 5-Н.**

Кадастровый номер Объекта: 78:31:0001055:2674

Реестровый номер Объекта (при наличии): 0021К0159Н0003

Технические характеристики Объекта согласно информационным ресурсам и технической документации (при наличии): Площадь: 23,1 кв.м. Этаж: цокольный. Вход: два общих со двора. Элементы благоустройства: электроснабжение, отопление, водоснабжение, канализация.

Статус объекта культурного наследия: объект культурного наследия регионального значения «Дом Г.Г.Елисеева».

Основание пользования (при наличии): отсутствует.

В ходе обследования проводилось: осмотр, фотофиксация.

Обследование проводилось с использованием документов технического и кадастрового учета: план Объекта, содержащийся в выписке из Единого государственного реестра недвижимости от 18.01.2023 (далее – План).

В результате проведения обследования установлено:

Доступ:

☑ Обеспечен ☐ Не обеспечен

		В				

Объект:

☐ Используется ☑ Не используется

Состояние Объекта*:

☐ Евростандарт
☐ Отличное
☐ Нормальное
☑ Удовлетворительное
☐ Неудовлетворительное

Вид использования Объекта: -.

Пользователь: -.

Перепланировка/переустройство: перегородки между ч.п. 1, 2 и 3 демонтированы. Сантехническое оборудование демонтировано (фото №№ 3, 4).

Иные лица, использующие Объект: -.

Подключение к сетям инженерного обеспечения (при наличии):

☑ электроснабжения _____
(указывается основание подключения (при наличии))**

☑ водоснабжения/водоотведения _____
(указывается основание подключения (при наличии))**

☐ газоснабжения _____
(указывается основание подключения(при наличии))**

☑ теплоснабжения _____
(указывается основание подключения(при наличии))**

Применение контрольно-кассовой техники на Объекте:

☐ применяется ☐ не применяется

Дополнительная информация: в отношении Объекта зарегистрировано право государственной собственности Санкт-Петербурга № 1233422.1 от 09.08.2000.
Доступ на Объект предоставлен сотрудником ООО «Жилкомсервис № 2 Центрального района».

Выявленные нарушения: несоответствие планировки Объекта Плану, переустройство.

✓	Фототаблица
✓	Копии документов технического учета

Иное: сведения ИТС «Аренда», выписка из ЕГРН 18.01.2023 на 4 л. в 1 экз.

Главный специалист _____ Михайлов К.А.
(должность лица, проводившего обследование) (подпись) (фамилия, имя отчество)

Ведущий специалист _____ Тюкленкова Е.В.
(должность лица, проводившего обследование) (подпись) (фамилия, имя отчество)

_____
(должность лица, присутствующего при проведении обследования) (подпись) (фамилия, имя, отчество)

Копия акта получена*** _____
(ФИО, правообладателя (пользователя) Объекта, его уполномоченного представителя (при наличии документов, подтверждающих полномочия))

---

* В соответствии с классификацией состояния объектов, указанных в постановлении Правительства Санкт Петербурга от 21.12.2005 № 1958 «О порядке определения базовых ставок и коэффициентов, применяемых при расчете арендной платы за объекты нежилого фонда, арендодателем которых является Санкт Петербурга»
**Указывается на основании документов, представленных пользователем Объекта
*** Предоставляется по запросу заинтересованного лица

Приложение к Акту обследования от 12.05.2023 в соответствии с заданием на проведение обследования объекта недвижимости от 10.05.2023 № 2432. Адрес: Санкт-Петербург, наб. реки Фонтанки, д. 64, лит. А, пом. 5-Н

Ф О Т О Т А Б Л И Ц А

Фото № 1	
Описание:	Адресный ориентир
Фото № 2	
Описание:	Вход в Объект

Главный специалист_____Михайлов К.А.

Ведущий специалист_____Тюкленкова Е.В.

Приложение к Акту обследования от 12.05.2023 в соответствии с заданием на проведение обследования объекта недвижимости от 10.05.2023 № 2432. Адрес: Санкт-Петербург, наб. реки Фонтанки, д. 64, лит. А, пом. 5-Н

Фото № 3	
Описание:	Перегородки между ч.п. 1, 2 и 3 демонтированы. Сантехническое оборудование демонтировано.
Фото № 4	
Описание:	Перегородки между ч.п. 1, 2 и 3 демонтированы. Сантехническое оборудование демонтировано.

Главный специалист_____Михайлов К.А.

Ведущий специалист_____Тюкленкова Е.В.

План цокольного этажа

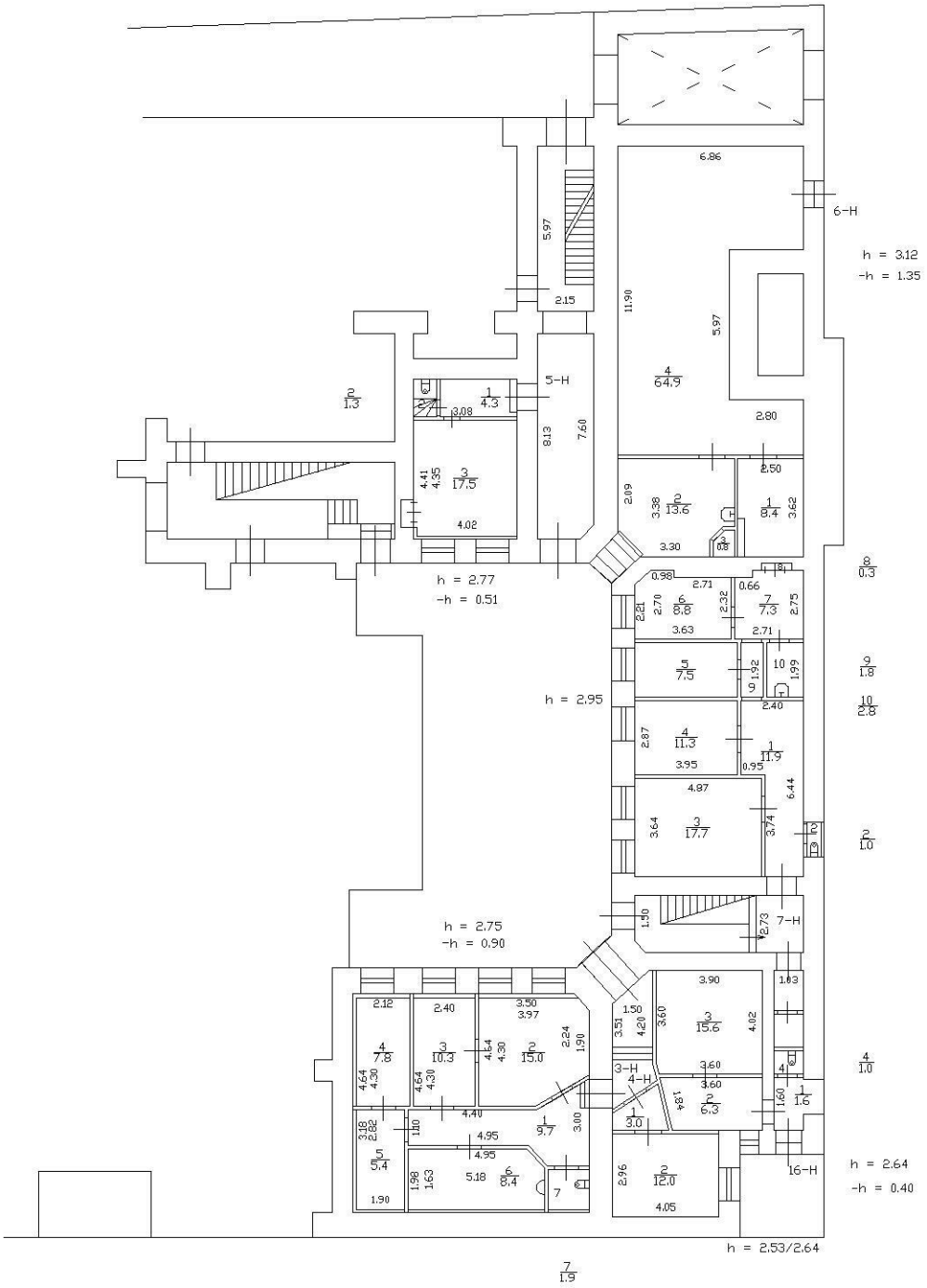

ПРАВИТЕЛЬСТВО САНКТ-ПЕТЕРБУРГА

КОМИТЕТ ПО ГОСУДАРСТВЕННОМУ
КОНТРОЛЮ, ИСПОЛЬЗОВАНИЮ
И ОХРАНЕ ПАМЯТНИКОВ ИСТОРИИ
И КУЛЬТУРЫ

**САНКТ-ПЕТЕРБУРГСКОЕ
ГОСУДАРСТВЕННОЕ КАЗЕННОЕ
УЧРЕЖДЕНИЕ
"ЦЕНТР ИНФОРМАЦИОННОГО
ОБЕСПЕЧЕНИЯ ОХРАНЫ ОБЪЕКТОВ
КУЛЬТУРНОГО НАСЛЕДИЯ"
(СПб ГКУ ЦИОООКН)**

ул. Зодчего Росси, д. 1-3, Санкт-Петербург, 191011
тел. (812) 417-2232
http://cioookn.kgiop.gov.spb.ru

**Заместителю директора ИСПБ СПб
ГКУ «Имущество Санкт-Петербурга»**

Очкивской О.С.

№01-43-17515/23-0-1 от 20.07.2023

№ 01-43-17515/23-0-0 от 19.07.2023
На № 04-07-14340/23-0-0 от 19.07.2023

На Ваше обращение сообщаем, что объект по адресу **191002, г. Санкт-Петербург, набережная реки Фонтанки, дом 64, литера А** на основании Распоряжения Комитета по государственному контролю, использованию и охране памятников истории и культуры Правительства Санкт-Петербурга от 20.10.2009 № 10-33 относится к числу объектов культурного наследия регионального значения "Дом Г.Г.Елисеева".

Объект подлежит государственной охране и использованию в соответствии с Федеральным законом от 25.06.2002 № 73-ФЗ "Об объектах культурного наследия (памятниках истории и культуры) народов Российской Федерации", Законом Санкт-Петербурга от 12.07.2007 № 333-64 "Об охране объектов культурного наследия в Санкт-Петербурге", а также иными нормативными правовыми актами.

Начальник отдела информации об объектах культурного наследия и режимах зон охраны

**ДОКУМЕНТ ПОДПИСАН
ЭЛЕКТРОННОЙ ПОДПИСЬЮ**

Сертификат 00CDFC792B66C41EB232883D93E72D081D
Владелец **Коробкова Елена Валентиновна**
Действителен с 11.10.2022 по 04.01.2024

Е.В. Коробкова

Сырцова Е.П.
(812) 417-43-46

ПРАВИТЕЛЬСТВО САНКТ-ПЕТЕРБУРГА

КОМИТЕТ ПО ГОСУДАРСТВЕННОМУ КОНТРОЛЮ, ИСПОЛЬЗОВАНИЮ И ОХРАНЕ ПАМЯТНИКОВ ИСТОРИИ И КУЛЬТУРЫ (КГИОП)

пл. Ломоносова, д. 1, Санкт-Петербург, 191023
Тел. (812) 417-43-03, Факс (812) 710-42-45
E-mail: kgiop@gov.spb.ru
https://www.gov.spb.ru, http://kgiop.ru

№01-43-19261/23-0-1 от 14.08.2023

На № 04-07-16015/23-0-0 от 08.08.2023
Рег. № 01-43-19261/23-0-0 от 08.08.2023

Заместителю директора СПб ГКУ «Имущество Санкт-Петербурга» Комитета имущественных отношений Санкт-Петербурга

Очкивской О.С.

gku@commim.spb.ru

Уважаемая Ольга Сергеевна!

Рассмотрев Ваше обращение, КГИОП сообщает следующее.

Здание по адресу: г. Санкт-Петербург, набережная реки Фонтанки, дом 64, литера А на основании распоряжения КГИОП от 20.10.2009 № 10-33 является объектом культурного наследия регионального значения «Дом Г.Г.Елисеева».

В порядке, установленном статьей 47.6 Федерального закона от 25.06.2002 № 73-ФЗ «Об объектах культурного наследия (памятниках истории и культуры) народов Российской Федерации» (далее – Федеральный закон), охранное обязательство на указанный объект культурного наследия КГИОП не утверждалось, ранее на помещение 5-Н охранное обязательство КГИОП не заключалось.

В случае, если к моменту заключения договора не оформлено охранное обязательство, предусмотренное статьей 47.6 Федерального закона или отсутствует ранее заключенное охранное обязательство, лицо, у которого на основании указанных договоров возникает право собственности на объект культурного наследия, либо права владения и (или) пользования таким имуществом, обязано выполнять требования в отношении объекта культурного наследия, предусмотренные пунктами 1 - 3 статьи 47.3 Федерального закона, до момента вручения такому лицу охранного обязательства, предусмотренного статьей 47.6 Федерального закона.

В силу действующего законодательства об охране объектов культурного наследия при отсутствии охранного обязательства существенным условием договора, предусматривающего передачу права собственности на объект культурного наследия, либо права владения и (или) пользования таким имуществом, является обременение объекта обязанностью правообладателя по выполнению требований в отношении объекта культурного наследия, предусмотренные пунктами 1 - 3 статьи 47.3 Федерального закона.

Временно исполняющий обязанности заместителя председателя КГИОП

ДОКУМЕНТ ПОДПИСАН ЭЛЕКТРОННОЙ ПОДПИСЬЮ
Сертификат 06F237E849F3904F1FB4515726CECA1C
Владелец **Яковлев Петр Олегович**
Действителен с 31.10.2022 по 24.01.2024

П.О. Яковлев

Иванова Юлия Анатольевна (812)-312-7620

08.08.2023

МЧС РОССИИ

ГЛАВНОЕ УПРАВЛЕНИЕ МИНИСТЕРСТВА РОССИЙСКОЙ ФЕДЕРАЦИИ ПО ДЕЛАМ ГРАЖДАНСКОЙ ОБОРОНЫ, ЧРЕЗВЫЧАЙНЫМ СИТУАЦИЯМ И ЛИКВИДАЦИИ ПОСЛЕДСТВИЙ СТИХИЙНЫХ БЕДСТВИЙ ПО Г. САНКТ-ПЕТЕРБУРГУ
(Главное управление МЧС России по г. Санкт-Петербургу)

ул. Большая Морская, д. 40, лит. А
г. Санкт-Петербург, 190031
тел. (812) 718-25-05, факс (812) 571-53-34

03.08.2023 № ИПТ-190-1818

На № 04-21-14571/23-0-0 от 21.07.2023

Заместителю директора
СПб ГКУ «Имущество
Санкт-Петербурга»

Очкивской О.С.

ул. Новгородская, д. 20, лит. А, пом. 2-Н
Санкт-Петербург, 191124

О предоставлении учетных данных

Уважаемая Ольга Сергеевна!

Главное управление МЧС России по г. Санкт-Петербургу (далее – Главное управление) на Ваш запрос сообщает, что по данным Главного управления, объект недвижимости, расположенный по адресу: Санкт-Петербург, наб. реки Фонтанки, д. 64, лит. А, пом. 5-Н, не является защитным сооружением гражданской обороны.

Дополнительно сообщаю, что по адресу: Санкт-Петербург, наб. реки Фонтанки, д. 64, лит. А, числится защитное сооружение гражданской обороны.

Заместитель начальника Главного управления
(по антитеррористической деятельности и
оперативному планированию) С.В. Завирский

Петроченков Сергей Владимирович
8 (812) 247-09-95

СПб ГКУ "Имущество СПб"
№ 04-21-37784/23-0-0
от 08.08.2023

ПАО "Ленэнерго"
№ 183515

ПУБЛИЧНОЕ АКЦИОНЕРНОЕ ОБЩЕСТВО ЭНЕРГЕТИКИ И ЭЛЕКТРИФИКАЦИИ «ЛЕНЭНЕРГО»

площадь Конституции, д. 1, Санкт-Петербург, 196247

тел.: 8 (800) 700-14-71, факс: 8 (812) 494-32-54, e-mail: office@lenenergo.ru, горячая линия: 8 (812) 494-31-71

АКТ
об осуществлении технологического присоединения

№ 15-41636 от "21" 06 2016 г.

Публичное акционерное общество энергетики и электрификации «Ленэнерго»,
(полное наименование сетевой организации)

именуемое в дальнейшем сетевой организацией, в лице

Начальника департамента технологического присоединения по СПб Тараракcина Леонида Вадимовича,
(должность, Ф.И.О. лица – представителя сетевой организации)

действующего на основании

доверенности № 399-15 от 07.10.2015
(устава, доверенности, иных документов)

с одной стороны, и

Комитет имущественных отношений Санкт-Петербурга
(полное наименование заявителя – юридического лица, Ф.И.О. заявителя – физического лица)

именуемый в дальнейшем заявителем с другой стороны, вместе именуемые сторонами, оформили и подписали настоящий акт о нижеследующем.

Характеристики выполненного присоединения:

максимальная мощность: **3 (три) кВт**, с учетом присоединенных энергопринимающих устройств субабонентов. Энергопринимающие устройства заявителя: **ВРУ в совокупности с питающей, распределительной и групповой сетями объекта.**

№ объекта	Наименование объекта	Адрес объекта
1	Нежилое помещение (офис)	Санкт-Петербург, наб. реки Фонтанки, д. 64, лит. А, пом. 5Н

ПАО "Ленэнерго"
№ 183515

Перечень точек присоединения:

№ объекта	Точка присоединения	Источник питания (наименование питающих линий)	Описание точки присоединения	Уровень напряжения (кВ)	Максимальная мощность (кВт)	Категория надежности электроснабжения	Предельное значение коэффициента реактивной мощности (tg φ)	Устройства защиты, релейной защиты, противоаварийной и режимной автоматики
1	РУ-0,38 кВ кабельного киоска № 785 (через распределительные сети домов № 12/66, лит. А по ул. Ломоносова и №64, лит.А по наб. реки Фонтанки)	ПС-542 (РТП 410, ф. 542-303, ф.542-310)	Контактные соединения коммутационных аппаратов РУ-0,38 кВ кабельного киоска № 785 и кабельных наконечников кабельных линий 0,38 кВ, отходящих в сторону ГРЩ дома № 12/66, лит. А по ул. Ломоносова (через распределительные сети домов № 12/66, лит. А по ул. Ломоносова и №64, лит.А по наб. реки Фонтанки)	0,38/0,22	3	3	0,35	-

Приборы учета (измерительные комплексы):

№ объекта	Точка присое-динения	Приборы учета			Измерительные трансформаторы тока				Измерительные трансформаторы напряжения			
		Место установки	Тип	Класс точности	Место установки	Тип	Коэффициент трансформации	Класс точности	Место установки	Тип	Коэффициент трансформации	Класс точности
1	В соответствии с актом допуска прибора учета в эксплуатацию №_____											

Прочие сведения:
Акт о технологическом присоединении № 13-17780-ЦР-1708 (рег.№ 119247 от 16.09.2013г.)-аннулируется.

Стороны подтверждают, что технологическое присоединение энергопринимающих устройств (энергетических установок) к электрической сети сетевой организации выполнено в соответствии с правилами и нормами.
Заявитель претензий по оказанию услуг к сетевой организации не имеет.

Подписи сторон:

Сетевая организация:
ПАО «Ленэнерго»

Начальник департамента технологического присоединения по СПб

/Тараракcин Л.В./ _____

Заявитель:
Комитет имущественных отношений Санкт- Петербурга

НАЧАЛЬНИК УПРАВЛЕНИЯ АНАЛИЗА СДЕЛОК С ОБЪЕКТАМИ НЕДВИЖИМОСТИ

Председатель

АН Луняк

Прот. от 21.04.2016 № 38831-42

Пашковская С.В.
тел.494-39-24
15-41636-ЦР