ПРАВИТЕЛЬСТВО САНКТ- ПЕТЕРБУРГА
КОМИТЕТ ИМУЩЕСТВЕННЫХ ОТНОШЕНИЙ САНКТ-ПЕТЕРБУРГА

РЕШЕНИЕ

о проведении аукциона на право заключения договора аренды объекта нежилого фонда, находящегося в государственной собственности Санкт-Петербурга

от 09.10.2023 № 05-25-38775/23-0-0

В соответствии с распоряжением Комитета имущественных отношений Санкт-Петербурга от 31.07.2019 № 127-р «О проведении аукционов на право заключения договоров аренды объектов нежилого фонда, находящихся в государственной собственности Санкт-Петербурга»:

1. Провести торги в форме аукциона на право заключения договора аренды объекта нежилого фонда (далее – Аукцион), находящегося в государственной собственности Санкт-Петербурга (далее – Объект), расположенного по адресу: Санкт-Петербург, ул. Решетникова, д. 13, литера А, пом. 22-Н (далее – Объект).

Район Санкт-Петербурга: Московский
Кадастровый номер: 78:14:0007613:3122
Этаж: 1
Общая площадь Объекта: 128,3 кв.м.
Входы: 1 общий с улицы, 1 общий со двора
Элементы благоустройства: электроснабжение, отопление, водоснабжение, канализация
Целевое назначение: нежилое

2. АО «Фонд имущества Санкт-Петербурга» обеспечить организацию Аукциона.

3. Проведение Аукциона осуществляется в электронной форме.

4. Установить, что:

4.1. Договор аренды Объекта заключается на 10 лет.

4.2. Начальная цена составляет: 1 079 192,00 (один миллион семьдесят девять тысяч сто девяносто два рубля) (без учета НДС).

5. Ограничения, обременения в отношении Объекта, определяемые в соответствии с заключениями уполномоченных исполнительных органов государственной власти и сведениями из Единого государственного реестра недвижимости:

Объект расположен в границах зон охраны и (или) защитных зон объектов культурного наследия на территории Санкт-Петербурга: единой зоне регулирования застройки и хозяйственной деятельности (участок ЗРЗ(14)05).

Обязанность арендатора по присоединению Объекта к электросетям.

6. Информация о наличии (отсутствии) перепланировок/переустройства Объекта, не согласованных в установленном порядке: самовольная перепланировка.

7. Информация о наличии (отсутствии) технологического присоединения энергопринимающих устройств, необходимых для электроснабжения Объекта к электрическим сетям: отсутствует.

8. Участниками Аукциона могут являться только физические лица, не являющиеся индивидуальными предпринимателями и применяющие специальный налоговый режим «Налог на профессиональный доход», субъекты малого и среднего предпринимательства, имеющие право на поддержку органами государственной власти и органами местного самоуправления в соответствии с частями 3 и 5 статьи 14 Федерального закона от 24.07.2007 № 209-ФЗ «О развитии малого и среднего предпринимательства в Российской Федерации», или организации, образующие инфраструктуру поддержки субъектов малого и среднего предпринимательства.

Заместитель председателя Комитета **К.В.Федоров**

ДОКУМЕНТ ПОДПИСАН ЭЛЕКТРОННОЙ ПОДПИСЬЮ
Сертификат 30A938D147CAB513E536F99D7AA574DC
Владелец **Федоров Кирилл Валентинович**
Действителен с 15.06.2023 по 07.09.2024

РАСЧЕТ
арендной платы за нежилое помещение
к договору аренды нежилого фонда
№ от г. по адресу:
196105, г.Санкт-Петербург, улица Решетникова, д. 13, литера А, помещение N 22-Н

1. СПРАВОЧНЫЕ ДАННЫЕ

1.1. Наименование предприятия, арендующего данное помещение
1.2. Существующие ограничения на использование объекта
Офисное: нет Торговое: нет Промышленное: нет
1.3. Арендуемая площадь (м.кв.): 128.30
1.4. Занимаемые этажи: 1 этаж

Тех.этаж: нет;

1.5. Состояние помещения: удовлетворительное
1.6. Вход в помещение: общий с улицы
1.7. Тип здания: капитальное
1.8. Благоустройства: Водоснабжение: есть; Электроснабжение: есть;
Отопление: есть; Канализация: есть;
1.9. Коэффициент социальной значимости арендатора: 1.0
1.10. Расположение:
Зона: 2
Координата X: 114 390 Координата Y: 87 920

2. РАСЧЕТ АРЕНДНОЙ ПЛАТЫ

2.1. Расчетные коэффициенты

Базовая ставка	9 527.000
Арендный	0.700
Местоположения	0.891
Площади	1.044
Занимаемых этажей	1.000
Состояния помещения	0.920
Входа в помещение	0.880
Типа здания	1.000
Элементов благоустройства	
- водоснабжения	1.000
- канализации	1.000
- отопления	1.000
- электричества	1.000
Ставка арендной платы в РУБ. за м.кв. в год (без льгот):	5 022.303
Ставка арендной платы в РУБ. за м.кв. в год:	5 022.303

Индекс изменения размеров ставки арендной платы 1.674823914
Наилучшее использование: Торговля
Арендная плата при наилучшем использовании:
Без льгот:
В год: 1 079 192.00 руб. в квартал: 269 798.00 руб. в месяц: 89 932.67 руб.
Средняя стоимость 1 кв.м. в год: 8 411.47 руб.

Общая арендуемая площадь по договору: 128.30 (помещений: 1)
Количество объектов в расчете: 1
Арендная плата при наилучшем использовании:
Без льгот:
В год: 1 079 192.00 руб. в квартал: 269 798.00 руб. в месяц: 89 932.67 руб.
С учетом коэффициента социальной значимости:
В год: 1 079 192.00 руб. в квартал: 269 798.00 руб. в месяц: 89 932.67 руб.
Средняя стоимость 1 кв.м. в год: 8 411.47 руб.
Дата расчета: 29.09.2023 Исполнитель: Попова П.В.

СПРАВКА ДЛЯ РАСЧЕТА АРЕНДНОЙ ПЛАТЫ

1. Сведения об объекте.

Адрес объекта:

Район	Московский	Улица	улица Решетникова		
Номер дома	13	Корпус		Литера	А

Описательный адрес (угловых и сквозных строений): улица Решетникова, дом 13

Тип здания:

- [√] Капитальное
- [ ] Капитальное деревянное

Тип объекта аренды:

- [ ] здание
- [ ] сооружение
- [√] помещение(я)
- [ ] часть здания
- [ ] часть сооружения
- [ ] часть(и) помещения(й)

Номер объекта учета *:	**Номер помещения(й) (части(ей)), сдаваемого(ых) в аренду **:**
22-Н	22-Н

Занимаемые этажи:

- [√] 1-й этаж
- [ ] 2-й этаж (с лифтом)
- [ ] 2-й этаж (без лифта)
- [ ] Выше 2-го (с лифтом)
- [ ] Выше 2-го (без лифта)
- [ ] Подвал (с заглублением до 1.5 м включительно)
- [ ] Подвал (с заглублением более 1.5 м)
- [ ] Цоколь (с заглублением до 0.5 м включительно)
- [ ] Цоколь (с заглублением более 0.5 м)

- [ ] Технический этаж

Элементы благоустройства здания:

- [√] Электроснабжение
- [√] Водоснабжение
- [√] Отопление
- [√] Канализация

Элементы благоустройства объекта учета *:

- [√] Электроснабжение
- [√] Водоснабжение
- [√] Отопление
- [√] Канализация

Элементы благоустройства объекта аренды **:

- [√] Электроснабжение
- [√] Водоснабжение
- [√] Отопление
- [√] Канализация

Входы в помещение:	Количество:	Номера по ситуационному плану:
С улицы отдельных:		
С улицы общих:	1	2
Со двора отдельных:		
Со двора общих:	1	5
Через проходную:		

Общая площадь здания (кв. м): (заполняется при учете ПОН)		
Общая площадь объекта учета (кв. м):	**128.3**	
Общая площадь помещения(й) (части(ей)), сдаваемого в аренду на занимаемом этаже (кв.м):	128.3	22-Н
Коэффициент потребительских качеств *:**		
Общая площадь помещения(й) (части(ей)), сдаваемого(ых) в аренду на занимаемом этаже, с учетом коэффициента потребительских качеств *(кв. м):**		
Общая площадь объекта аренды (кв.м):	128.3	

Примечание:

Общая площадь объекта учета по сведениям Единого государственного реестра недвижимости:128.3 кв.м

В 2012 году (с учетом последующих корректировок, при наличии) в филиал ФГБУ «ФКП Росреестра» по Санкт-Петербургу сведения о помещении были переданы для включения в Государственный кадастр недвижимости (с 01.01.2017 - Единый государственный реестр недвижимости) – верно/~~неверно~~ (ненужное зачеркнуть)

Сведения о перепланировке и т.д.

Характеристики объекта указаны согласно Выписке из ЕГРН от 17.10.2022 № КУВИ-001/2022-183729794. Элементы благоустройства и тип входа в объект аренды указаны по состоянию на 08.12.2022.

* не заполняется при учете первичного объекта недвижимости

** не заполняется, если объектом аренды является здание, сооружение

*** не заполняется, если объект аренды соответствует объекту учета

2. Схема расположения входов.

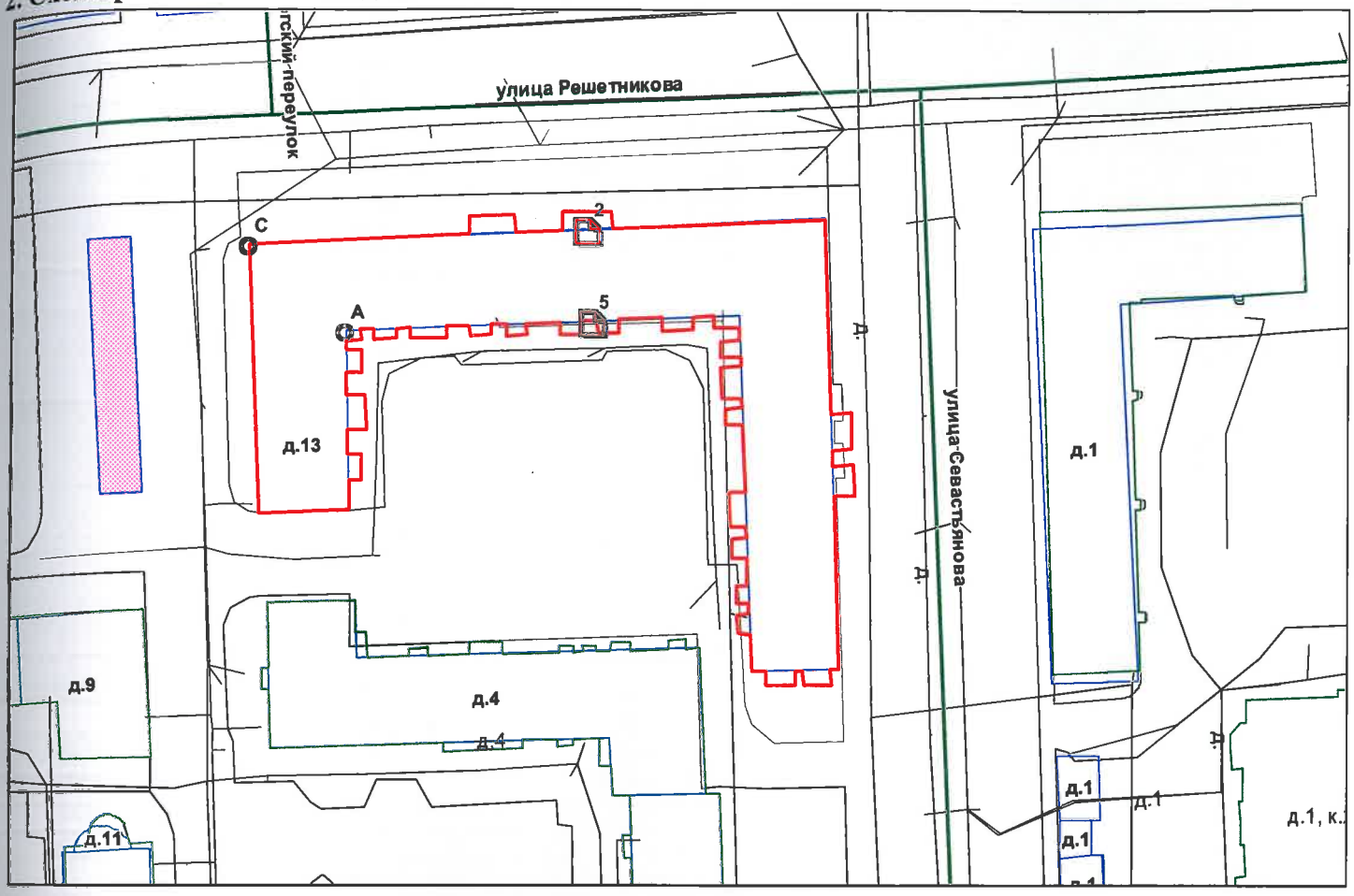

- границы строения

Дополнительные сведения о строении:

3. Ведомость координат центров входов.

№ п/п	Характерная точка	№ вх.	Координаты центра входа		Примечание
			X, м	Y, м	
1	С	2	114390.19	87920.78	
2	А	5	114391.09	87906.86	

Исполнитель: Непрокина Ю.Н.

Начальник ПИБ Южное департамента кадастровой деятельности: М.Д.Ботева

Дата: 09 декабря 2022 года

Главный инженер ПИБ Южное департамента кадастровой деятельности Н.М. Соловьева

Район: Московский

Филиал публично-правовой компании "Роскадастр" по Санкт-Петербургу
полное наименование органа регистрации прав

Выписка из Единого государственного реестра недвижимости об основных характеристиках и зарегистрированных правах на объект недвижимости

Сведения об основных характеристиках объекта недвижимости

На основании запроса от 25.09.2023, поступившего на рассмотрение 25.09.2023, сообщаем, что согласно записям Единого государственного реестра недвижимости:

Раздел 1 Лист 1

Помещение
вид объекта недвижимости

Лист № 1 раздела 1	Всего листов раздела 1: 1	Всего разделов: 3	Всего листов выписки: 3

25.09.2023г. № КУВИ-001/2023-217951362	
Кадастровый номер:	78:14:0007613:3122

Номер кадастрового квартала:	78:14:0007613
Дата присвоения кадастрового номера:	14.09.2012
Ранее присвоенный государственный учетный номер:	Кадастровый номер 78:14:7613:32:9:7
Местоположение:	Санкт-Петербург, ул. Решетникова, д. 13, литера. А, пом. 22-Н
Площадь, м2:	128.3
Назначение:	Нежилое помещение
Наименование:	Нежилое помещение
Номер, тип этажа, на котором расположено помещение, машино-место	Этаж № 1
Вид жилого помещения:	данные отсутствуют
Кадастровая стоимость, руб:	2047814.26
Кадастровые номера иных объектов недвижимости, в пределах которых расположен объект недвижимости:	78:14:0007613:1061
Виды разрешенного использования:	данные отсутствуют
Сведения об отнесении жилого помещения к определенному виду жилых помещений специализированного жилищного фонда, к жилым помещениям наемного дома социального использования или наемного дома коммерческого использования:	данные отсутствуют
Статус записи об объекте недвижимости:	Сведения об объекте недвижимости имеют статус "актуальные, ранее учтенные"
Особые отметки:	данные отсутствуют
Получатель выписки:	Попова Полина Владимировна, действующий(ая) на основании документа "" САНКТ-ПЕТЕРБУРГСКОЕ ГОСУДАРСТВЕННОЕ КАЗЕННОЕ УЧРЕЖДЕНИЕ "ИМУЩЕСТВО САНКТ-ПЕТЕРБУРГА"

ДОКУМЕНТ ПОДПИСАН
ЭЛЕКТРОННОЙ ПОДПИСЬЮ
Сертификат: 00BB056B7401CB38D2B3576ACDC8425108
Владелец: ФЕДЕРАЛЬНАЯ СЛУЖБА ГОСУДАРСТВЕННОЙ РЕГИСТРАЦИИ, КАДАСТРА И КАРТОГРАФИИ
Действителен: с 27.06.2023 по 19.09.2024

полное наименование должности		инициалы, фамилия

Выписка из Единого государственного реестра недвижимости об основных характеристиках и зарегистрированных правах на объект недвижимости

Сведения о зарегистрированных правах

Помещение
вид объекта недвижимости

Лист № 1 раздела 2	Всего листов раздела 2: 1	Всего разделов: 3	Всего листов выписки: 3

25.09.2023г. № КУВИ-001/2023-217951362	
Кадастровый номер:	78:14:0007613:3122

1	Правообладатель (правообладатели):	1.1	Санкт-Петербург
	Сведения о возможности предоставления третьим лицам персональных данных физического лица:	1.1.1	данные отсутствуют
2	Вид, номер, дата и время государственной регистрации права:	2.1	Собственность 78-01-5/2001-586.3 12.01.2001 00:00:00
4	Сведения об осуществлении государственной регистрации сделки, права, ограничения права без необходимого в силу закона согласия третьего лица, органа:	4.1	данные отсутствуют
5	Ограничение прав и обременение объекта недвижимости:	не зарегистрировано	
6	Заявленные в судебном порядке права требования:	данные отсутствуют	
7	Сведения о возражении в отношении зарегистрированного права:	данные отсутствуют	
8	Сведения о возможности предоставления третьим лицам персональных данных физического лица	данные отсутствуют	
9	Сведения о наличии решения об изъятии объекта недвижимости для государственных и муниципальных нужд:	данные отсутствуют	
10	Сведения о невозможности государственной регистрации без личного участия правообладателя или его законного представителя:	данные отсутствуют	
11	Правопритязания и сведения о наличии поступивших, но не рассмотренных заявлений о проведении государственной регистрации права (перехода, прекращения права), ограничения права или обременения объекта недвижимости, сделки в отношении объекта недвижимости:	отсутствуют	

полное наименование должности		инициалы, фамилия

ДОКУМЕНТ ПОДПИСАН
ЭЛЕКТРОННОЙ ПОДПИСЬЮ
Сертификат: 00BB056B7401CB38D2B3576ACDC8425108
Владелец: ФЕДЕРАЛЬНАЯ СЛУЖБА ГОСУДАРСТВЕННОЙ РЕГИСТРАЦИИ, КАДАСТРА И КАРТОГРАФИИ
Действителен: с 27.06.2023 по 19.09.2024

Выписка из Единого государственного реестра недвижимости об основных характеристиках и зарегистрированных правах на объект недвижимости

План расположения помещения, машино-места на этаже (плане этажа)

Помещение
вид объекта недвижимости

Лист № 1 раздела 5	Всего листов раздела 5: 1	Всего разделов: 3	Всего листов выписки: 3

25.09.2023г. № КУВИ-001/2023-217951362	
Кадастровый номер: 78:14:0007613:3122	Номер этажа (этажей): 1

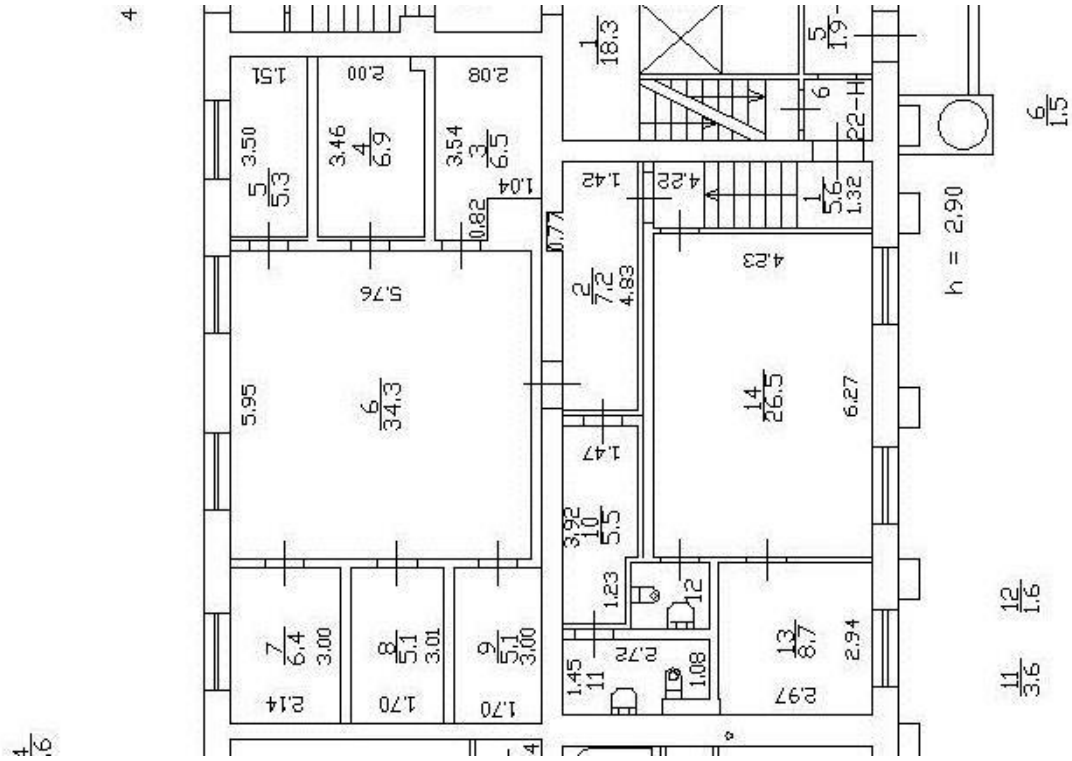

Масштаб 1

полное наименование должности		инициалы, фамилия

ДОКУМЕНТ ПОДПИСАН
ЭЛЕКТРОННОЙ ПОДПИСЬЮ
Сертификат: 00BB056B7401CB38D2B3576ACDC8425108
Владелец: ФЕДЕРАЛЬНАЯ СЛУЖБА ГОСУДАРСТВЕННОЙ РЕГИСТРАЦИИ, КАДАСТРА И КАРТОГРАФИИ
Действителен: с 27.06.2023 по 19.09.2024

ПРАВИТЕЛЬСТВО САНКТ-ПЕТЕРБУРГА

КОМИТЕТ ПО ГОСУДАРСТВЕННОМУ
КОНТРОЛЮ, ИСПОЛЬЗОВАНИЮ
И ОХРАНЕ ПАМЯТНИКОВ ИСТОРИИ
И КУЛЬТУРЫ

**САНКТ-ПЕТЕРБУРГСКОЕ
ГОСУДАРСТВЕННОЕ КАЗЕННОЕ
УЧРЕЖДЕНИЕ
"ЦЕНТР ИНФОРМАЦИОННОГО
ОБЕСПЕЧЕНИЯ ОХРАНЫ ОБЪЕКТОВ
КУЛЬТУРНОГО НАСЛЕДИЯ"
(СПб ГКУ ЦИОООКН)**

ул. Зодчего Росси, д. 1-3, Санкт-Петербург, 191011
тел. (812) 417-2232
http://cioookn.kgiop.gov.spb.ru

**Заместителю директора ИСПБ СПб
ГКУ «Имущество Санкт-Петербурга»**

Очкивской О.С.

№01-43-16841/23-0-1 от 12.07.2023

№ 01-43-16841/23-0-0 от 11.07.2023
На № 04-07-13772/23-0-0 от 11.07.2023

На Ваше обращение сообщаем, что объект по адресу: **г. Санкт-Петербург, улица Решетникова, дом 13, литера А** не относится к числу объектов (выявленных объектов) культурного наследия.

Объект расположен в границах зон охраны и (или) защитных зон объектов культурного наследия на территории Санкт-Петербурга: единой зоне регулирования застройки и хозяйственной деятельности (участок ЗРЗ(14)05).

Требования по сохранению исторических зданий* и режим использования земель в границах зон охраны объектов культурного наследия на территории Санкт-Петербурга установлен Законом Санкт-Петербурга от 19.01.2009 № 820-7 (в редакции, вступившей в силу 16.04.2023) "О границах объединенных зон охраны объектов культурного наследия, расположенных на территории Санкт-Петербурга, режимах использования земель и требованиях к градостроительным регламентам в границах указанных зон".

*Исторические здания - здания (строения, сооружения) различных исторических периодов не состоящие на государственной охране как объекты культурного наследия: в центральных районах -построенные до 1917 г.: в остальных районах - до 1957 г. и деревянные 1-2 этажные здания, построенные до 1917 г. (год постройки включительно).

В соответствии с п.1 статьи 34.1. Федерального закона от 25.06.2002 № 73-ФЗ "Защитными зонами объектов культурного наследия являются территории, которые прилегают к включенным в реестр памятникам и ансамблям (за исключением указанных в пункте 2 настоящей статьи объектов культурного наследия) и в границах которых в целях обеспечения сохранности объектов культурного наследия и композиционно-видовых связей (панорам) запрещаются строительство объектов капитального строительства и их реконструкция, связанная с изменением их параметров (высоты, количества этажей, площади), за исключением строительства и реконструкции линейных объектов".

Начальник отдела информации об объектах культурного наследия и режимах зон охраны

**ДОКУМЕНТ ПОДПИСАН
ЭЛЕКТРОННОЙ ПОДПИСЬЮ**
Сертификат 00CDFC792B66C41EB232883D93E72D081D
Владелец **Коробкова Елена Валентиновна**
Действителен с 11.10.2022 по 04.01.2024

Е.В. Коробкова

Сырцова Е.П.
(812) 417-43-46

ПРАВИТЕЛЬСТВО САНКТ-ПЕТЕРБУРГА

КОМИТЕТ ПО КОНТРОЛЮ ЗА ИМУЩЕСТВОМ САНКТ-ПЕТЕРБУРГА

АКТ
обследования объекта нежилого фонда

Санкт-Петербург 09 марта 2023 года

Обследование начато в «16» час. «24» мин.
Обследование окончено в «16» час. «38» мин.

На основании задания Комитета по контролю за имуществом Санкт-Петербурга от 07 марта 2023 года № 63 сотрудниками Комитета по контролю за имуществом Санкт-Петербурга:

ведущим специалистом отдела контроля имущества Управления контроля использования имущества южных районов Санкт-Петербурга Шатравиной Е.В.;

главным специалистом отдела контроля имущества Управления контроля использования имущества южных районов Санкт-Петербурга Огневой Е.В.

в присутствии:

проведено обследование помещения, расположенного по адресу: Санкт-Петербург, улица Решетникова, дом 13, литера А, помещение 22-Н (далее – Объект).

Кадастровый номер Объекта: 78:14:0007613:3122.

Реестровый номер Объекта (при наличии): 0013К0162Н0001.

Технические характеристики Объекта согласно информационным ресурсам и технической документации (при наличии): площадь: 128.3 кв.м. Этаж: первый. Вход: общий с улицы, общий со двора. Элементы благоустройства: электроснабжение, водоснабжение/водоотведение, теплоснабжение.

Статус объекта культурного наследия: сведения отсутствуют.

Основание пользования (при наличии): сведения отсутствуют.

В ходе обследования проводилось: осмотр, фотофиксация (Olimpus Tough TG-4(№ 3400590)).

Обследование проводилось с использованием документов технического и кадастрового учета: плана выписки из ЕГРН от 17.10.2022 № КУВИ-001/2022-183729794, приложенной к обращению СПб ГКУ "Имущество Санкт-Петербурга" от 13.02.2023 № 04-07-2354/23-0-0 (вх. от 13.02.2023 № 01-16-924/23-0-0).

В результате проведения обследования установлено:

Доступ:

[V] Обеспечен [ ] Не обеспечен

Объект:

[ ] Используется [V] Не используется

Состояние Объекта*:

[ ] Евростандарт [V] Удовлетворительное

[ ] Отличное [ ] Неудовлетворительное

[ ] Нормальное

		В				

Вид использования Объекта: не используется.

Пользователь: отсутствует.

Перепланировка/переустройство:
- дверной проем между ч.п. 14 и ч.п. 12 отсутствует (фото 5);
- между ч.п. 10 и ч.п. 12 оборудован дверной проем (фото 8);
- сантехоборудование в ч.п. 12, 11 отсутствует (фото 9, 10);
- ч.п. 5, 4, 3 объединены, перегородки отсутствуют (фото 15);
- отсутствуют дверные проемы между ч.п. 6 и ч.п. 5, ч.п. 3 (фото 14);
- оборудован дверной проем между ч.п. 3 и ЛК4 (фото 15, 16).

Иные лица, использующие Объект: отсутствуют.

Подключение к сетям инженерного обеспечения (при наличии):

[V] электроснабжения

_____
(указывается основание подключения (при наличии))**

[V] водоснабжения/водоотведения

_____
(указывается основание подключения (при наличии))**

[ ] газоснабжения

_____
(указывается основание подключения(при наличии))**

[V] теплоснабжения

_____
(указывается основание подключения(при наличии))**

Применение контрольно-кассовой техники на Объекте:

[ ] применяется

[ ] не применяется

Дополнительная информация: Доступ на объект обеспечен представителем управляющей компании ООО «ЖКС № 2 Московского района».

Выявленные нарушения:

- несоответствие планировки Объекта документам технического и кадастрового учета.

Приложение:

V	Фототаблица
V	Копии документов технического учета

Иное:

Ведущий специалист		/ Шатравина Е.В. /
(должность лица, проводившего обследование)	(подпись)	(фамилия, имя, отчество)
Главный специалист		/ Огнева Е.В. /
(должность лица, проводившего обследование)	(подпись)	(фамилия, имя, отчество)

Копия акта получена*** _____
(ФИО правообладателя (пользователя) Объекта, его уполномоченного представителя (при наличии документов, подтверждающих полномочия))

*В соответствии с классификацией состояния объектов, указанных в постановлении Правительства Санкт-Петербурга от 21.12.2005 № 1958 «О порядке определения базовых ставок и коэффициентов, применяемых при расчете арендной платы за объекты нежилого фонда, арендодателем которых является Санкт-Петербург»

**Указывается на основании документов, представленных пользователем Объекта

***Предоставляется по письменному запросу правообладателя (пользователя) Объекта, его уполномоченного представителя

Приложение к акту обследования от 09 марта 2023 года в соответствии с заданием от 07.03.2023 № 63. Адрес: Санкт-Петербург, улица Решетникова, дом 13, литера А, помещение 22-Н

ФОТОТАБЛИЦА

Фото 1	
Описание:	Адресная табличка

Фото 2	
Описание:	Вид на Объект со двора

Ответственные за проведение обследования: _____ / Шатравина Е.В. /

_____ / Огнева Е.В. /

Фото 3	
Описание:	Вход на Объект

Фото 4	
Описание:	Вид внутри Объекта

Ответственные за проведение обследования: _____ / Шатравина Е.В. /

_____ / Огнева Е.В. /

Фото 5	
Описание:	Вид внутри Объекта (ч.п. 14)

Фото 6	
Описание:	Вид внутри Объекта (ч.п. 13)

Ответственные за проведение обследования: _____ / Шатравина Е.В. /

_____ / Огнева Е.В. /

Фото 7	
Описание:	Вид внутри Объекта (ч.п. 2)

Фото 8	
Описание:	Вид внутри Объекта (ч.п. 10)

Ответственные за проведение обследования: _____ / Шатравина Е.В. /

_____ / Огнева Е.В. /

Фото 9	
Описание:	Вид внутри Объекта (ч.п. 12)

Фото 10	
Описание:	Вид внутри Объекта (ч.п. 11)

Ответственные за проведение обследования: _____ / Шатравина Е.В. /

_____ / Огнева Е.В. /

Фото 11	
Описание:	Вид внутри Объекта (ч.п. 6)

Фото 12	
Описание:	Вид внутри Объекта (ч.п. 6)

Ответственные за проведение обследования: _____ / Шатравина Е.В. /

_____ / Огнева Е.В. /

Фото 13	
Описание:	Вид внутри Объекта (ч.п. 7)

Фото 14	
Описание:	Вид внутри Объекта (ч.п. 6)

Ответственные за проведение обследования: _____ / Шатравина Е.В. /

_____ / Огнева Е.В. /

Фото 15	
Описание:	Вид внутри Объекта (ч.п. 5, 4, 3)

Фото 16	
Описание:	Вид на Объект

Ответственные за проведение обследования: _____ / Шатравина Е.В. /

_____ / Огнева Е.В. /

Выписка из Единого государственного реестра недвижимости об основных характеристиках и зарегистрированных правах на объект недвижимости

План расположения помещения, машино-места на этаже (плане этажа)

Помещение
вид объекта недвижимости

Лист № 1 раздела 5	Всего листов раздела 5: 1	Всего разделов: 3	Всего листов выписки: 3

17.10.2022г. № КУВИ-001/2022-183729794

Кадастровый номер: 78:14:0007613:3122	Номер этажа (этажей): 1

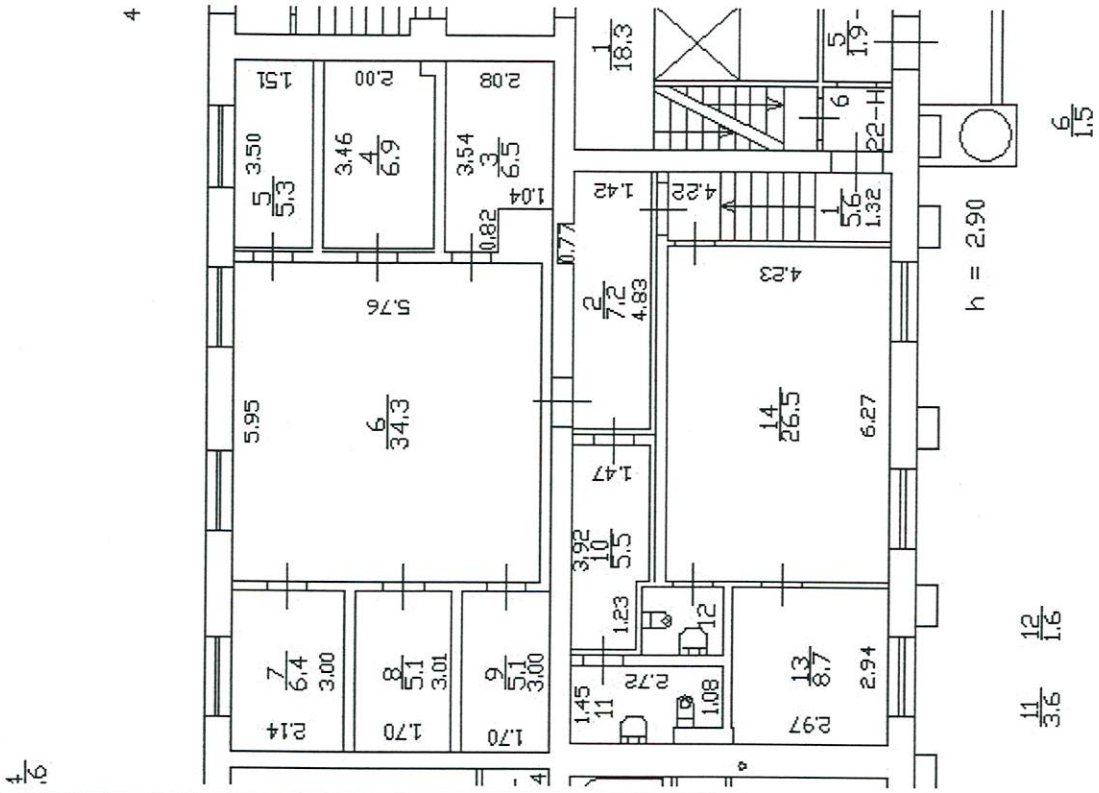

Масштаб 1

полное наименование должности

инициалы, фамилия

ДОКУМЕНТ ПОДПИСАН
ЭЛЕКТРОННОЙ ПОДПИСЬЮ
Сертификат: 645751274004338331092003281398393063 60
Владелец: ФЕДЕРАЛЬНАЯ СЛУЖБА ГОСУДАРСТВЕННОЙ РЕГИСТРАЦИИ, КАДАСТРА И КАРТОГРАФИИ
Действителен: с 17.05.2022 по 10.08.2023

ПРАВИТЕЛЬСТВО САНКТ-ПЕТЕРБУРГА

КОМИТЕТ ПО КОНТРОЛЮ ЗА ИМУЩЕСТВОМ САНКТ-ПЕТЕРБУРГА

АКТ
обследования объекта нежилого фонда

Санкт-Петербург 09 марта 2023 года

Обследование начато в «16» час. «24» мин.
Обследование окончено в «16» час. «38» мин.

На основании задания Комитета по контролю за имуществом Санкт-Петербурга от 07 марта 2023 года № 63 сотрудниками Комитета по контролю за имуществом Санкт-Петербурга:

ведущим специалистом отдела контроля имущества Управления контроля использования имущества южных районов Санкт-Петербурга Шатравиной Е.В.;

главным специалистом отдела контроля имущества Управления контроля использования имущества южных районов Санкт-Петербурга Огневой Е.В.

в присутствии:

проведено обследование помещения, расположенного по адресу: Санкт-Петербург, улица Решетникова, дом 13, литера А, помещение 22-Н (далее – Объект).

Кадастровый номер Объекта: 78:14:0007613:3122.

Реестровый номер Объекта (при наличии): 0013К0162Н0001.

Технические характеристики Объекта согласно информационным ресурсам и технической документации (при наличии): площадь: 128.3 кв.м. Этаж: первый. Вход: общий с улицы, общий со двора. Элементы благоустройства: электроснабжение, водоснабжение/водоотведение, теплоснабжение.

Статус объекта культурного наследия: сведения отсутствуют.

Основание пользования (при наличии): сведения отсутствуют.

В ходе обследования проводилось: осмотр, фотофиксация (Olimpus Tough TG-4(№ 3400590)).

Обследование проводилось с использованием документов технического и кадастрового учета: плана выписки из ЕГРН от 17.10.2022 № КУВИ-001/2022-183729794, приложенной к обращению СПб ГКУ "Имущество Санкт-Петербурга" от 13.02.2023 № 04-07-2354/23-0-0 (вх. от 13.02.2023 № 01-16-924/23-0-0).

В результате проведения обследования установлено:

Доступ:

[V] Обеспечен [ ] Не обеспечен

Объект:

[ ] Используется [V] Не используется

Состояние Объекта*:

[ ] Евростандарт [V] Удовлетворительное

[ ] Отличное [ ] Неудовлетворительное

[ ] Нормальное

		В				

Вид использования Объекта: не используется.

Пользователь: отсутствует.

Перепланировка/переустройство:
- дверной проем между ч.п. 14 и ч.п. 12 отсутствует (фото 5);
- между ч.п. 10 и ч.п. 12 оборудован дверной проем (фото 8);
- сантехоборудование в ч.п. 12, 11 отсутствует (фото 9, 10);
- ч.п. 5, 4, 3 объединены, перегородки отсутствуют (фото 15);
- отсутствуют дверные проемы между ч.п. 6 и ч.п. 5, ч.п. 3 (фото 14);
- оборудован дверной проем между ч.п. 3 и ЛК4 (фото 15, 16).

Иные лица, использующие Объект: отсутствуют.

Подключение к сетям инженерного обеспечения (при наличии):

[V] электроснабжения

(указывается основание подключения (при наличии))**

[V] водоснабжения/водоотведения

(указывается основание подключения (при наличии))**

[ ] газоснабжения

(указывается основание подключения(при наличии))**

[V] теплоснабжения

(указывается основание подключения(при наличии))**

Применение контрольно-кассовой техники на Объекте:

[ ] применяется

[ ] не применяется

Дополнительная информация: Доступ на объект обеспечен представителем управляющей компании ООО «ЖКС № 2 Московского района».

Выявленные нарушения:

- несоответствие планировки Объекта документам технического и кадастрового учета.

Приложение:

V	Фототаблица		V	Копии документов технического учета

Иное:

Ведущий специалист		/ Шатравина Е.В. /
(должность лица, проводившего обследование)	(подпись)	(фамилия, имя, отчество)
Главный специалист		/ Огнева Е.В. /
(должность лица, проводившего обследование)	(подпись)	(фамилия, имя, отчество)

Копия акта получена*** _____

(ФИО правообладателя (пользователя) Объекта, его уполномоченного представителя (при наличии документов, подтверждающих полномочия))

*

Приложение к акту обследования от 09 марта 2023 года в соответствии с заданием от 07.03.2023 № 63. Адрес: Санкт-Петербург, улица Решетникова, дом 13, литера А, помещение 22-Н

ФОТОТАБЛИЦА

Фото 1	
Описание:	Адресная табличка

Фото 2	
Описание:	Вид на Объект со двора

Ответственные за проведение обследования: _____ / Шатравина Е.В. /

_____ / Огнева Е.В. /

Фото 3	
Описание:	Вход на Объект

Фото 4	
Описание:	Вид внутри Объекта

Ответственные за проведение обследования: _____ / Шатравина Е.В. /

_____ / Огнева Е.В. /

Фото 5	
Описание:	Вид внутри Объекта (ч.п. 14)

Фото 6	
Описание:	Вид внутри Объекта (ч.п. 13)

Ответственные за проведение обследования: _____ / Шатравина Е.В. /

_____ / Огнева Е.В. /

Фото 7	
Описание:	Вид внутри Объекта (ч.п. 2)

Фото 8	
Описание:	Вид внутри Объекта (ч.п. 10)

Ответственные за проведение обследования: _____ / Шатравина Е.В. /

_____ / Огнева Е.В. /

Фото 9	
Описание:	Вид внутри Объекта (ч.п. 12)

Фото 10	
Описание:	Вид внутри Объекта (ч.п. 11)

Ответственные за проведение обследования: _____ / Шатравина Е.В. /

_____ / Огнева Е.В. /

Фото 11	
Описание:	Вид внутри Объекта (ч.п. 6)

Фото 12	
Описание:	Вид внутри Объекта (ч.п. 6)

Ответственные за проведение обследования: _____ / Шатравина Е.В. /

_____ / Огнева Е.В. /

Фото 13	
Описание:	Вид внутри Объекта (ч.п. 7)

Фото 14	
Описание:	Вид внутри Объекта (ч.п. 6)

Ответственные за проведение обследования: _____ / Шатравина Е.В. /

_____ / Огнева Е.В. /

Фото 15	
Описание:	Вид внутри Объекта (ч.п. 5, 4, 3)

Фото 16	
Описание:	Вид на Объект

Ответственные за проведение обследования: _____ / Шатравина Е.В. /

_____ / Огнева Е.В. /

10 08. 2023

МЧС РОССИИ

ГЛАВНОЕ УПРАВЛЕНИЕ МИНИСТЕРСТВА РОССИЙСКОЙ ФЕДЕРАЦИИ ПО ДЕЛАМ ГРАЖДАНСКОЙ ОБОРОНЫ, ЧРЕЗВЫЧАЙНЫМ СИТУАЦИЯМ И ЛИКВИДАЦИИ ПОСЛЕДСТВИЙ СТИХИЙНЫХ БЕДСТВИЙ ПО Г. САНКТ-ПЕТЕРБУРГУ
(Главное управление МЧС России по г. Санкт-Петербургу)

ул. Большая Морская, д. 40, лит. А
г. Санкт-Петербург, 190031
тел. (812) 718-25-05, факс (812) 571-53-34

04.08.2023 № ИПП-130-1845

На № 04-21-13890/23-0-0 от 12.07.2023

Заместителю директора
СПб ГКУ «Имущество
Санкт-Петербурга»

Очкивской О.С.

ул. Новгородская, д. 20, лит. А, пом. 2-Н
Санкт-Петербург, 191124

О предоставлении учетных данных

Уважаемая Ольга Сергеевна!

Главное управление МЧС России по г. Санкт-Петербургу (далее – Главное управление) на Ваш запрос сообщает, что по данным Главного управления, объекты недвижимости, расположенные по адресам:

Санкт-Петербург, ул. Решетникова, д. 13, лит. А, пом. 22-Н;

Санкт-Петербург, 9-я Советская ул., д. 11-13, лит. А, пом. 19-Н,

не являются защитными сооружениями гражданской обороны.

По адресам:

Санкт-Петербург, Краснодонская ул., д. 11, лит. А, пом. 5-Н;

Санкт-Петербург, ул. Маяковского, д. 16, лит. А, пом. 6-Н,

числятся защитные сооружения гражданской обороны.

Заместитель начальника Главного управления
(по антитеррористической деятельности и
оперативному планированию) С.В. Завирский

Петроченков Сергей Владимирович
8 (812) 247-09-95

СПб ГКУ "Имущество СПб"
№ 04-21-38222/23-0-0
от 10.08.2023

РОССЕТИ
ЛЕНЭНЕРГО

Публичное акционерное общество
«Россети Ленэнерго»
197227, г. Санкт-Петербург,
вн. тер. г. муниципальный округ Озеро Долгое,
ул. Гаккелевская, д. 21, литера А
тел. 8 (800) 220-0-220
e-mail: office@lenenergo.ru
www.rosseti-lenenergo.ru
КПП 997650001; ОКТМО 40325000
ИНН 7803002209; ОГРН 1027809170300

26.10.2022 № ЭСКЛ/16-01/15033

На № от

Начальнику
Управления приватизации и
арендных отношений
СПб ГКУ «Имущество
Санкт-Петербурга»
О.А. Ворохобиной

ул. Новгородская,
д. 20, лит. А, пом. 2Н,
Санкт-Петербург, 191144

Fedushova@commim.spb.ru

Уважаемая Ольга Анатольевна!

В ответ на Ваше обращение от 20.10.2022 № 22-088644 о восстановлении документов о технологическом присоединении в отношении энергопринимающих устройств (далее – ЭПУ) объекта «нежилое помещение», расположенного по адресу: Санкт-Петербург, Решетникова ул., дом № 13, лит. А, помещение 22Н, кад. номер 78:14:0007613:3122 (далее – Объект).

В соответствии с абзацем третьим пункта 4 статьи 26 Федерального закона от 26.03.2003 № 35-ФЗ «Об электроэнергетике» сетевая организация или иной владелец объектов электросетевого хозяйства, к которым в надлежащем порядке технологически присоединены ЭПУ, по требованию собственника или иного законного владельца ЭПУ или объектов электроэнергетики в установленные законодательством Российской Федерации сроки обязаны предоставить или составить документы, подтверждающие технологическое присоединение и (или) разграничение балансовой принадлежности объектов электроэнергетики и ответственности сторон за нарушение правил эксплуатации объектов электросетевого хозяйства.

В данном случае технологическое присоединение ЭПУ Объекта осуществлено через электрические сети здания, расположенного по адресу: Санкт-Петербург, Решетникова ул., дом № 13, лит. А.

Таким образом, в силу вышеприведенного нормативного положения обязанность по оформлению и выдаче в отношении ЭПУ Объекта документов о

технологическом присоединении лежит на балансодержателе электрических сетей здания, через которые технологически присоединены ЭПУ Объекта.

Порядок, сроки оформления и выдачи таких документов установлены в разделе VIII Правил технологического присоединения ЭПУ потребителей электрической энергии, объектов по производству электрической энергии, а также объектов электросетевого хозяйства, принадлежащих сетевым организациям и иным лицам, к электрическим сетям, утвержденных постановлением Правительства Российской Федерации от 27.12.2004 № 861 (далее – Правила ТП).

Форма акта об осуществлении технологического присоединения, в соответствии с которой должен быть переоформлен акт в отношении ЭПУ Объекта, представлена в Приложении № 1 к вышеуказанным Правилам ТП.

Учитывая изложенное, в целях получения документов о технологическом присоединении в отношении ЭПУ Объекта Вам необходимо обратиться к балансодержателю электрических сетей здания, через которые технологически присоединены ЭПУ Объекта.

Представитель ПАО «Россети Ленэнерго»
по доверенности А.П. Омельченко

Исп. Викторова Е. С.
Тел. 8-800-220-0-220
Вх. № 22-088644

Представитель ПАО «Россети Ленэнерго» действует на основании доверенности № 226-21 от 01.10.2021

Документ подписан электронной подписью
Омельченко Анастасия Павловна
Сертификат: 036CEA8100AAADFEA64906E47E79B5FCF7
Дата подписания: 26.10.2022
Действителен: с 21.09.2021 по 21.12.2022