ПРАВИТЕЛЬСТВО САНКТ- ПЕТЕРБУРГА
КОМИТЕТ ИМУЩЕСТВЕННЫХ ОТНОШЕНИЙ САНКТ-ПЕТЕРБУРГА

РЕШЕНИЕ
о проведении аукциона на право заключения договора аренды объекта нежилого фонда, находящегося в государственной собственности Санкт-Петербурга

от 16.08.2023 № 05-20-31556/23-0-0

В соответствии с распоряжением Комитета имущественных отношений Санкт-Петербурга от 31.07.2019 № 127-р «О проведении аукционов на право заключения договоров аренды объектов нежилого фонда, находящихся в государственной собственности Санкт-Петербурга»:

1. Провести торги в форме аукциона на право заключения договора аренды объекта нежилого фонда (далее – Аукцион), находящегося в государственной собственности Санкт-Петербурга (далее – Объект), расположенного по адресу: Санкт-Петербург, ул. Смолячкова, д. 14, корп. 4, литера Д, пом. 10-Н.

Район Санкт-Петербурга: Выборгский
Кадастровый номер: 78:36:0005013:3789
Этаж: 1
Общая площадь: 13,7 кв.м
Входы: 1 общий со двора
Элементы благоустройства: электроснабжение, отопление, водоснабжение, канализация
Целевое назначение: нежилое

2. Акционерному обществу «Фонд имущества Санкт-Петербурга» обеспечить организацию Аукциона.

3. Проведение Аукциона осуществляется в электронной форме.

4. Установить, что:

4.1. Договор аренды Объекта заключается на 10 лет.

4.2. Начальная цена составляет 98 154,60 (Девяносто восемь тысяч сто пятьдесят четыре рубля 60 копеек) (без учета НДС).

5. Ограничения, обременения в отношении Объекта, определяемые в соответствии с заключениями уполномоченных исполнительных органов государственной власти и сведениями из Единого государственного реестра недвижимости: здание, в котором расположен Объект, относится к числу выявленных объектов культурного наследия «Жилой дом», входящего в состав ансамбля «Комплекс зданий Бабуринского жилмассива».

6. Информация о наличии (отсутствии) перепланировок/переустройства Объекта, не согласованных в установленном порядке: переустройство.

7. Информация о наличии (отсутствии) технологического присоединения энергопринимающих устройств, необходимых для электроснабжения Объекта к электрическим сетям: сведения о надлежащем присоединении Объекта к электросетям отсутствуют.

8. Участниками Аукциона могут являться только физические лица, не являющиеся индивидуальными предпринимателями и применяющие специальный налоговый режим «Налог на профессиональный доход», субъекты малого и среднего предпринимательства, имеющие право на поддержку органами государственной власти и органами местного самоуправления в соответствии с частями 3 и 5 статьи 14 Федерального закона от 24.07.2007 №209-ФЗ «О развитии малого и среднего предпринимательства в Российской Федерации», или организации, образующие инфраструктуру поддержки субъектов малого и среднего предпринимательства.

Заместитель
председателя Комитета

ДОКУМЕНТ ПОДПИСАН ЭЛЕКТРОННОЙ ПОДПИСЬЮ
Сертификат 30A938D147CAB513E536F99D7AA574DC
Владелец **Федоров Кирилл Валентинович**
Действителен с 15.06.2023 по 07.09.2024

Филиал публично-правовой компании "Роскадастр" по Санкт-Петербургу
полное наименование органа регистрации прав

Выписка из Единого государственного реестра недвижимости об основных характеристиках и зарегистрированных правах на объект недвижимости

Сведения об основных характеристиках объекта недвижимости

На основании запроса от 09.08.2023, поступившего на рассмотрение 09.08.2023, сообщаем, что согласно записям Единого государственного реестра недвижимости:

Раздел 1 Лист 1

Помещение
вид объекта недвижимости

Лист № 1 раздела 1	Всего листов раздела 1: 1	Всего разделов: 3	Всего листов выписки: 4

09.08.2023г. № КУВИ-001/2023-181062323	
Кадастровый номер:	78:36:0005013:3789

Номер кадастрового квартала:	78:36:0005013
Дата присвоения кадастрового номера:	09.01.2013
Ранее присвоенный государственный учетный номер:	Инвентарный номер б/н; Кадастровый номер 78:36:5013:0:8:4; Условный номер 78-78-39/009/2010-057
Местоположение:	г.Санкт-Петербург, улица Смолячкова, дом 14, корпус 4, литера Д, помещение 10-Н
Площадь, м2:	13.7
Назначение:	Нежилое
Наименование:	нежилое помещение
Номер, тип этажа, на котором расположено помещение, машино-место	Этаж № 1
Вид жилого помещения:	данные отсутствуют
Кадастровая стоимость, руб:	391368.45
Кадастровые номера иных объектов недвижимости, в пределах которых расположен объект недвижимости:	78:36:0005013:3775
Виды разрешенного использования:	данные отсутствуют
Сведения об отнесении жилого помещения к определенному виду жилых помещений специализированного жилищного фонда, к жилым помещениям наемного дома социального использования или наемного дома коммерческого использования:	данные отсутствуют
Статус записи об объекте недвижимости:	Сведения об объекте недвижимости имеют статус "актуальные, ранее учтенные"
Особые отметки:	данные отсутствуют
Получатель выписки:	МИРОНОВА ОЛЬГА АНАТОЛЬЕВНА, действующий(ая) на основании документа "" САНКТ-ПЕТЕРБУРГСКОЕ ГОСУДАРСТВЕННОЕ КАЗЕННОЕ УЧРЕЖДЕНИЕ "ИМУЩЕСТВО САНКТ-ПЕТЕРБУРГА"

ДОКУМЕНТ ПОДПИСАН
ЭЛЕКТРОННОЙ ПОДПИСЬЮ
Сертификат: 00BB056B7401CB38D2B3576ACDC8425108
Владелец: ФЕДЕРАЛЬНАЯ СЛУЖБА ГОСУДАРСТВЕННОЙ РЕГИСТРАЦИИ, КАДАСТРА И КАРТОГРАФИИ
Действителен: с 27.06.2023 по 19.09.2024

полное наименование должности		инициалы, фамилия

Выписка из Единого государственного реестра недвижимости об основных характеристиках и зарегистрированных правах на объект недвижимости

Сведения о зарегистрированных правах

Помещение
вид объекта недвижимости

Лист № 1 раздела 2	Всего листов раздела 2: 2	Всего разделов: 3	Всего листов выписки: 4

09.08.2023г. № КУВИ-001/2023-181062323	
Кадастровый номер:	78:36:0005013:3789

1	Правообладатель (правообладатели):	1.1	Санкт-Петербург
	Сведения о возможности предоставления третьим лицам персональных данных физического лица:	1.1.1	данные отсутствуют
2	Вид, номер, дата и время государственной регистрации права:	2.1	Собственность 78:36:0005013:3789-78/039/2017-1 31.05.2017 17:19:22
4	Сведения об осуществлении государственной регистрации сделки, права, ограничения права без необходимого в силу закона согласия третьего лица, органа:	4.1	данные отсутствуют
5	Ограничение прав и обременение объекта недвижимости:		
	5.1 вид:	Прочие ограничения прав и обременения объекта недвижимости	
	дата государственной регистрации:	31.05.2017 17:19:22	
	номер государственной регистрации:	78:36:0005013:3789-78/039/2017-2	
	срок, на который установлены ограничение прав и обременение объекта недвижимости:	Срок действия с 31.05.2017 с 31.05.2017	
	лицо, в пользу которого установлены ограничение прав и обременение объекта недвижимости:	публичный	
	сведения о возможности предоставления третьим лицам персональных данных физического лица	данные отсутствуют	
	основание государственной регистрации:	Приказ Комитета по государственному контролю, использованию и охране памятников истории и культуры Санкт-Петербурга "Об утверждении Списка вновь выявленных объектов, представляющих историческую, научную, художественную или иную культурную ценность", № 15, выдан 20.02.2001	
	сведения об осуществлении государственной регистрации сделки, права, ограничения права без необходимого в силу закона согласия третьего лица, органа:	данные отсутствуют	

ДОКУМЕНТ ПОДПИСАН
ЭЛЕКТРОННОЙ ПОДПИСЬЮ
Сертификат: 00BB056B7401CB38D2B3576ACDC8425108
Владелец: ФЕДЕРАЛЬНАЯ СЛУЖБА ГОСУДАРСТВЕННОЙ РЕГИСТРАЦИИ, КАДАСТРА И КАРТОГРАФИИ
Действителен: с 27.06.2023 по 19.09.2024

полное наименование должности		инициалы, фамилия

Помещение
вид объекта недвижимости

Лист № 2 раздела 2	Всего листов раздела 2: 2	Всего разделов: 3	Всего листов выписки: 4

09.08.2023г. № КУВИ-001/2023-181062323	
Кадастровый номер:	78:36:0005013:3789

		сведения об управляющем залогом и о договоре управления залогом, если такой договор заключен для управления ипотекой:	данные отсутствуют
		сведения о депозитарии, который осуществляет хранение обездвиженной документарной закладной или электронной закладной:	
		ведения о внесении изменений или дополнений в регистрационную запись об ипотеке:	
6	Заявленные в судебном порядке права требования:		данные отсутствуют
7	Сведения о возражении в отношении зарегистрированного права:		данные отсутствуют
8	Сведения о возможности предоставления третьим лицам персональных данных физического лица		данные отсутствуют
9	Сведения о наличии решения об изъятии объекта недвижимости для государственных и муниципальных нужд:		данные отсутствуют
10	Сведения о невозможности государственной регистрации без личного участия правообладателя или его законного представителя:		данные отсутствуют
11	Правопритязания и сведения о наличии поступивших, но не рассмотренных заявлений о проведении государственной регистрации права (перехода, прекращения права), ограничения права или обременения объекта недвижимости, сделки в отношении объекта недвижимости:		отсутствуют

ДОКУМЕНТ ПОДПИСАН
ЭЛЕКТРОННОЙ ПОДПИСЬЮ
Сертификат: 00BB056B7401CB38D2B3576ACDC8425108
Владелец: ФЕДЕРАЛЬНАЯ СЛУЖБА ГОСУДАРСТВЕННОЙ РЕГИСТРАЦИИ, КАДАСТРА И КАРТОГРАФИИ
Действителен: с 27.06.2023 по 19.09.2024

полное наименование должности		инициалы, фамилия

Выписка из Единого государственного реестра недвижимости об основных характеристиках и зарегистрированных правах на объект недвижимости

План расположения помещения, машино-места на этаже (плане этажа)

Помещение
вид объекта недвижимости

Лист № 1 раздела 5	Всего листов раздела 5: 1	Всего разделов: 3	Всего листов выписки: 4

09.08.2023г. № КУВИ-001/2023-181062323	
Кадастровый номер: 78:36:0005013:3789	Номер этажа (этажей): 1

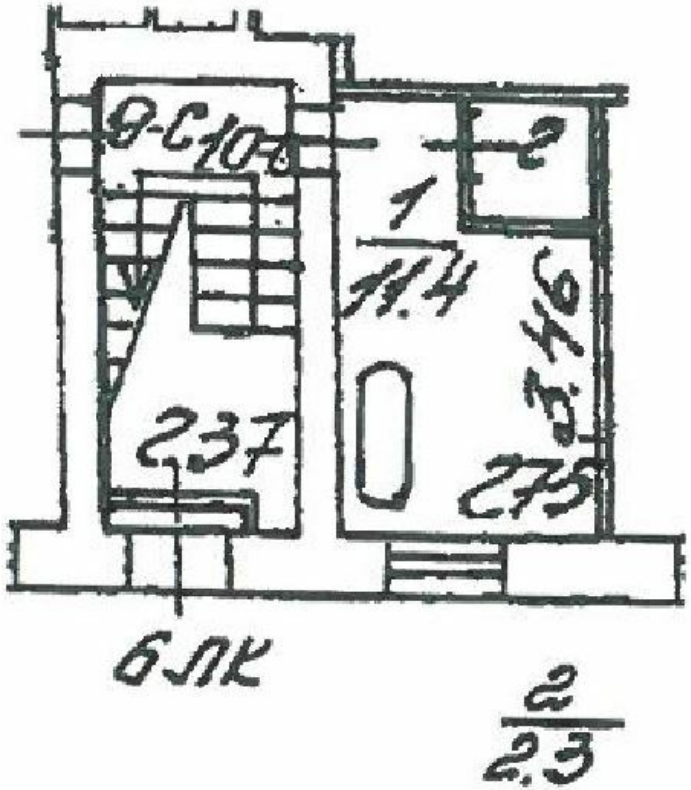

Масштаб 1

полное наименование должности		инициалы, фамилия

ДОКУМЕНТ ПОДПИСАН
ЭЛЕКТРОННОЙ ПОДПИСЬЮ
Сертификат: 00BB056B7401CB38D2B3576ACDC8425108
Владелец: ФЕДЕРАЛЬНАЯ СЛУЖБА ГОСУДАРСТВЕННОЙ РЕГИСТРАЦИИ, КАДАСТРА И КАРТОГРАФИИ
Действителен: с 27.06.2023 по 19.09.2024

РАСЧЕТ
арендной платы за нежилое помещение
к договору аренды нежилого фонда
№ от г. по адресу:
194044, г.Санкт-Петербург, улица Смолячкова, д. 14, к. 4, литера Д, помещение N 10-Н

1. СПРАВОЧНЫЕ ДАННЫЕ

1.1. Наименование предприятия, арендующего данное помещение
1.2. Существующие ограничения на использование объекта
Офисное: нет Торговое: нет Промышленное: нет
1.3. Арендуемая площадь (м.кв.): 13.70
1.4. Занимаемые этажи: 1 этаж

Тех.этаж: нет;

1.5. Состояние помещения: нормальное
1.6. Вход в помещение: общий со двора
1.7. Тип здания: капитальное
1.8. Благоустройства: Водоснабжение: есть; Электроснабжение: есть;
Отопление: есть; Канализация: есть;
1.9. Коэффициент социальной значимости арендатора: 1.0
1.10. Расположение:
Зона: 2
Координата X: 115 367 Координата Y: 98 368

2. РАСЧЕТ АРЕНДНОЙ ПЛАТЫ

2.1. Расчетные коэффициенты

Базовая ставка	5 863.000
Арендный	0.700
Местоположения	1.056
Площади	1.039
Занимаемых этажей	1.000
Состояния помещения	1.000
Входа в помещение	0.950
Типа здания	1.000
Элементов благоустройства	
- водоснабжения	1.000
- канализации	1.000
- отопления	1.000
- электричества	1.000
Ставка арендной платы в РУБ. за м.кв. в год (без льгот):	4 277.805
Ставка арендной платы в РУБ. за м.кв. в год:	4 277.805

Индекс изменения размеров ставки арендной платы 1.674823914
Наилучшее использование: Офис
Арендная плата при наилучшем использовании:
Без льгот:
В год: 98 154.60 руб. в квартал: 24 538.65 руб. в месяц: 8 179.55 руб.
Средняя стоимость 1 кв.м. в год: 7 164.57 руб.

Общая арендуемая площадь по договору: 13.70 (помещений: 1)
Количество объектов в расчете: 1
Арендная плата при наилучшем использовании:
Без льгот:
В год: 98 154.60 руб. в квартал: 24 538.65 руб. в месяц: 8 179.55 руб.
С учетом коэффициента социальной значимости:
В год: 98 154.60 руб. в квартал: 24 538.65 руб. в месяц: 8 179.55 руб.
Средняя стоимость 1 кв.м. в год: 7 164.57 руб.
Дата расчета: 09.08.2023 Исполнитель: _____ Миронова О.А.

СПРАВКА ДЛЯ РАСЧЕТА АРЕНДНОЙ ПЛАТЫ

1. Сведения об объекте.

Адрес объекта:

Район	Выборгский	Улица	улица Смолячкова		
Номер дома	14	Корпус	4	Литера	Д

Описательный адрес (угловых и сквозных строений): улица Смолячкова, дом 14, корпус 4

Тип здания:

- [√] Капитальное
- [ ] Капитальное деревянное

Тип объекта аренды:

- [ ] здание
- [ ] сооружение
- [√] помещение(я)
- [ ] часть здания
- [ ] часть сооружения
- [ ] часть(и) помещения(й)

Номер объекта учета *:	**Номер помещения(й) (части(ей)), сдаваемого(ых) в аренду **:**
10-Н	10-Н

Занимаемые этажи:

- [√] 1-й этаж
- [ ] 2-й этаж (с лифтом)
- [ ] 2-й этаж (без лифта)
- [ ] Выше 2-го (с лифтом)
- [ ] Выше 2-го (без лифта)
- [ ] Подвал (с заглублением до 1.5 м включительно)
- [ ] Подвал (с заглублением более 1.5 м)
- [ ] Цоколь (с заглублением до 0.5 м включительно)
- [ ] Цоколь (с заглублением более 0.5 м)

- [ ] Технический этаж

Элементы благоустройства здания:

- [√] Электроснабжение
- [√] Водоснабжение
- [√] Отопление
- [√] Канализация

Элементы благоустройства объекта учета *:

- [√] Электроснабжение
- [√] Водоснабжение
- [√] Отопление
- [√] Канализация

Элементы благоустройства объекта аренды **:

- [√] Электроснабжение
- [√] Водоснабжение
- [√] Отопление
- [√] Канализация

Входы в помещение:	Количество:	Номера по ситуационному плану:
С улицы отдельных:		
С улицы общих:		
Со двора отдельных:		
Со двора общих:	1	7
Через проходную:		

Общая площадь здания (кв. м): (заполняется при учете ПОН)		
Общая площадь объекта учета (кв. м):	**13.7**	
Общая площадь помещения(й) (части(ей)), сдаваемого в аренду на занимаемом этаже (кв.м):	13.7	10-Н
Коэффициент потребительских качеств *:**		
Общая площадь помещения(й) (части(ей)), сдаваемого(ых) в аренду на занимаемом этаже, с учетом коэффициента потребительских качеств *(кв. м):**		
Общая площадь объекта аренды (кв.м):	13.7	

Примечание:

Общая площадь объекта учета по сведениям Единого государственного реестра недвижимости:13.7 кв.м

В 2012 году (с учетом последующих корректировок, при наличии) в филиал ФГБУ «ФКП Росреестра» по Санкт-Петербургу сведения о помещении были переданы для включения в Государственный кадастр недвижимости (с 01.01.2017 - Единый государственный реестр недвижимости) – ~~верно~~/неверно (ненужное зачеркнуть)

Сведения о перепланировке и т.д.

Характеристики объекта указаны согласно Выписке из ЕГРН от 01.12.2022 № КУВИ-001/2022-212951611.

Элементы благоустройства и тип входа в объект аренды указаны по состоянию на « 06 » декабря 2022г.

* не заполняется при учете первичного объекта недвижимости

** не заполняется, если объектом аренды является здание, сооружение

*** не заполняется, если объект аренды соответствует объекту учета

2. Схема расположения входов.

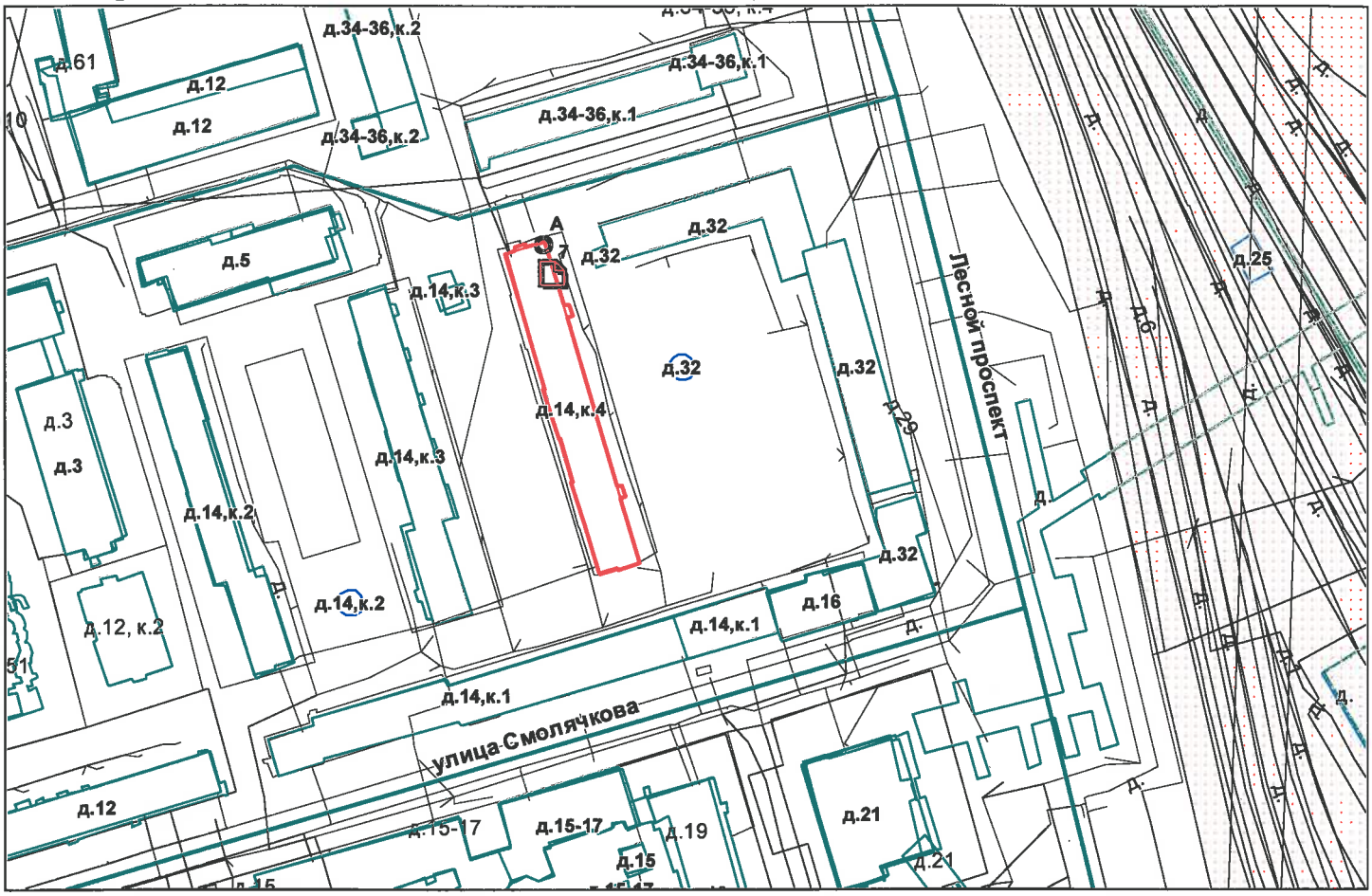

- границы строения

Дополнительные сведения о строении:

3. Ведомость координат центров входов.

№ п/п	Характерная точка	№ вх.	Координаты центра входа		Примечание
			X, м	Y, м	
1	A	7	115367.17	98368.23	

Исполнитель: Лебедева Т.С.

Начальник ПИБ Северное департамента кадастровой деятельности: Т.Г. Панина

Дата: 06 декабря 2022 года

Главный инженер ПИБ Северное Департамента кадастровой деятельности Е.В. Алехно

Район: Выборгский

Для документов № 2

Прошнуровано
скреплено печатью
_____02_____ листов
«_06_» _____12_____ 20_22_ г.
Начальник ПИБ Северное
департамента кадастровой деятельност
_____ Л.Г. Панина
М.П.

Главный инженер ПИБ Северное
департамента кадастровой деятельности
_____ Н. Алехно

Комитет имущественных отношений Санкт-Петербурга * Правительство Санкт-Петербурга * Бюджетное учреждение Санкт-Петербурга «Городское управление инвентаризации и оценки недвижимости» * Проектно-инвентарное бюро Северное
Для документов № 2

ПРАВИТЕЛЬСТВО САНКТ-ПЕТЕРБУРГА

КОМИТЕТ ПО КОНТРОЛЮ ЗА ИМУЩЕСТВОМ САНКТ-ПЕТЕРБУРГА

АКТ
обследования объекта нежилого фонда

Санкт-Петербург «20» апреля 2023 года

Обследование начато в «10» ч. «30» мин.
Обследование окончено в «10» ч. «37» мин.

На основании задания Комитета по контролю за имуществом Санкт-Петербурга от «19» апреля 2023 г. № 1832 сотрудниками Комитета по контролю за имуществом Санкт-Петербурга: специалистом 1-й категории отдела контроля имущества Управления контроля использования имущества северных районов Санкт-Петербурга Баженовой А.С., ведущим специалистом отдела контроля имущества Управления контроля использования имущества северных районов Санкт-Петербурга Гранкиным В.О.,
в присутствии: -
проведено обследование здания (части здания), помещения (части помещения), сооружения, прочих составляющих здания (сооружения), расположенного по адресу: Санкт-Петербург, улица Смолячкова, дом 14, корпус 4, литера Д, помещение 10-Н (далее – Объект).

Кадастровый номер Объекта: 78:36:0005013:3789 (ранее присвоенный кадастровый номер: 78:36:5013:0:8:4).
Реестровый номер Объекта: 0004К1425Н0001.
Технические характеристики Объекта согласно информационным ресурсам и технической документации: Площадь: 13,7 кв.м. Этажность: 1 этаж. Входы: 1 общий со двора. Объект оснащен: электроснабжением, теплоснабжением, водоснабжением/ водоотведением.
Статус объекта культурного наследия: Объект не включен в перечень объектов (выявленных объектов) культурного наследия Санкт-Петербурга.
Основание пользования: -
В ходе обследования проводилось: осмотр, фотофиксация.

Обследование проводилось с использованием документов технического и кадастрового учета: план выписки из Единого государственного реестра недвижимости от 19.01.2023 № КУВИ-001/2023-10986850 (далее – Выписка ЕГРН), предоставленный СПб ГКУ «Имущество Санкт-Петербурга» письмом от 17.04.2023 № 04-07-6841/23-0-0 (вх. от 17.04.2023 № 01-16-4156/21-1-0).

В результате проведения обследования установлено:

Доступ:

[V] Обеспечен [ ] Не обеспечен

Объект:

[ ] Используется [V] Не используется

		В				

Состояние Объекта*:

	Евростандарт		Удовлетворительное
	Отличное		Неудовлетворительное
V	Нормальное		

Вид использования Объекта: -

Пользователь: -

Перепланировка/переустройство:
в ч.п. 2 Объекта установлено сантехническое оборудование (туалет, раковина) (фото № 4);
в ч.п. 1 Объекта демонтировано сантехническое оборудование (ванная) (фото № 6)

Иные лица, использующие Объект: -

Подключение к сетям инженерного обеспечения (при наличии):

V	электроснабжения	V	водоснабжения/водоотведения
	(указывается основание подключения (при наличии))**		(указывается основание подключения (при наличии))**
	газоснабжения	V	теплоснабжения
	(указывается основание подключения(при наличии))**		(указывается основание подключения(при наличии))**

Применение контрольно-кассовой техники на Объекте:

☐ применяется ☐ не применяется

Дополнительная информация: Доступ на Объект обеспечен представителем ООО «Жилкомсервис № 1 Выборгского района» (ИНН 7802423282).

В отношении Объекта зарегистрировано право государственной собственности Санкт-Петербурга от 31.05.2017 № 78:36:0005013:3789-78/039/2017-1.

Выявленные нарушения: переустройство

Приложение:

V	Фототаблица	V	Копии документов технического учета

Иное: сведения из баз данных Комитета имущественных отношений Санкт-Петербурга, ИТС «Аренда», ИТС «Реестр», Выписка из ЕГРН.

Специалист 1-й категории _____ /А.С. Баженова/
(должность лица, проводившего обследование) (подпись) (фамилия, имя отчество)

Ведущий специалист Гранкин _____ /В.О. Гранкин /
(должность лица, проводившего обследование) (подпись) (фамилия, имя отчество)

_____
(подпись) (фамилия, имя отчество)

Копия акта получена***
(ФИО, должность уполномоченного лица (при наличии документов, подтверждающих полномочия))

* В соответствии с классификацией состояния объектов, указанных в постановлении Правительства Санкт Петербурга от 21.12.2005 № 1958 «О порядке определения базовых ставок и коэффициентов, применяемых при расчете арендной платы за объекты нежилого фонда, арендодателем которых является Санкт Петербурга»
**Указывается на основании документов, представленных пользователем Объекта
*** Предоставляется по запросу заинтересованного лица

Приложение к Акту обследования от 20.04.2023 в соответствии с Заданием от 19.04.2023 № 1832
Адрес: Санкт-Петербург, улица Смолячкова, дом 14, корпус 4, литера Д, помещение 10-Н

Ф О Т О Т А Б Л И Ц А

Фото № 1	
Описание:	Вид на здание по адресу: Санкт-Петербург, улица Смолячкова, дом 14, корпус 4, литера Д,
Фото № 2	
Описание:	Адресная табличка

Специалист 1-й категории Баженова А.С./

Ведущий специалист Гранкин В.О./

Приложение к Акту обследования от 20.04.2023 в соответствии с Заданием от 19.04.2023 № 1832
Адрес: Санкт-Петербург, улица Смолячкова, дом 14, корпус 4, литера Д, помещение 10-Н

Фото № 3	
Описание:	Вход в Объект
Фото № 4	
Описание:	В ч.п. 2 Объекта установлено сантехническое оборудование

Специалист 1-й категории Баженова А.С./

Ведущий специалист Гранкин В.О./

Фото № 5	
Описание:	Вид внутри ч.п. 1 Объекта
Фото № 6	
Описание:	В ч.п. 1 Объекта демонтировано сантехническое оборудование

Специалист 1-й категории Баженова А.С./

Ведущий специалист Гранкин В.О./

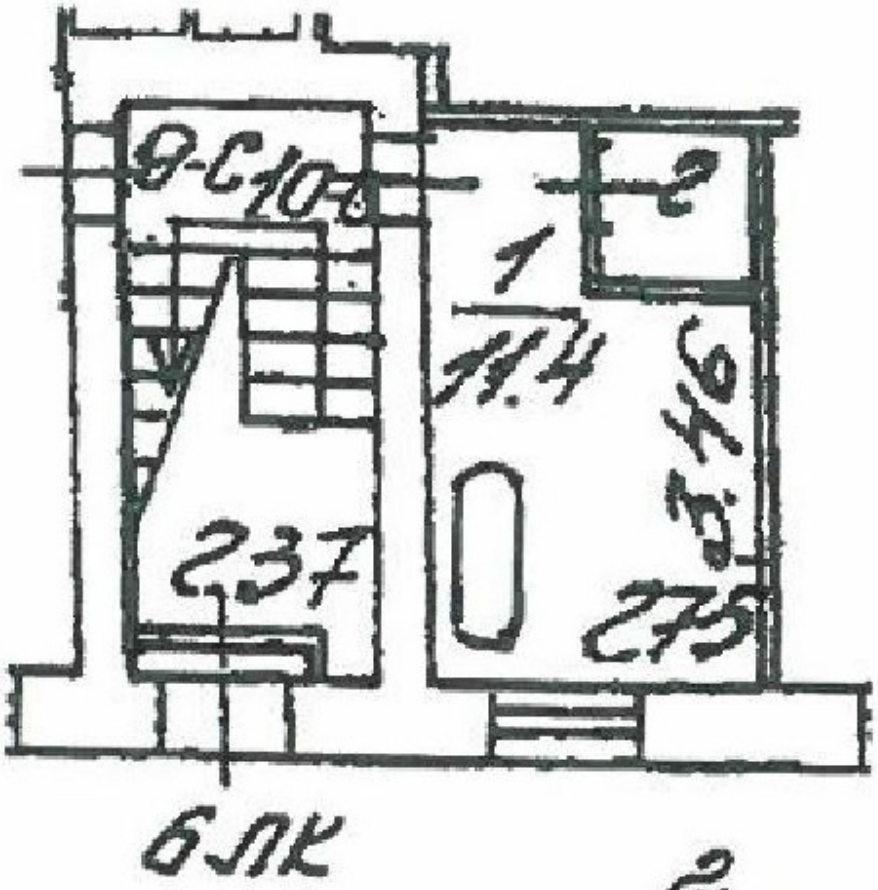

2/2.3

ПРАВИТЕЛЬСТВО САНКТ-ПЕТЕРБУРГА

КОМИТЕТ ПО ГОСУДАРСТВЕННОМУ
КОНТРОЛЮ, ИСПОЛЬЗОВАНИЮ
И ОХРАНЕ ПАМЯТНИКОВ ИСТОРИИ
И КУЛЬТУРЫ

**САНКТ-ПЕТЕРБУРГСКОЕ
ГОСУДАРСТВЕННОЕ КАЗЕННОЕ
УЧРЕЖДЕНИЕ
"ЦЕНТР ИНФОРМАЦИОННОГО
ОБЕСПЕЧЕНИЯ ОХРАНЫ ОБЪЕКТОВ
КУЛЬТУРНОГО НАСЛЕДИЯ"
(СПб ГКУ ЦИОООКН)**

ул. Зодчего Росси, д. 1-3, Санкт-Петербург, 191011
тел. (812) 417-2232
http://cioookn.kgiop.gov.spb.ru

**Заместителю директора
СПб ГКУ "Имущество Санкт-Петербурга"**

Очкивской О.С.

№01-43-19163/23-0-1 от 08.08.2023

№ 01-43-19163/23-0-0 от 08.08.2023
На № 04-07-15951/23-0-0 от 07.08.2023

На Ваше обращение сообщаем, что объект по адресу: **г. Санкт-Петербург, улица Смолячкова, дом 14, корпус 4, литера Д** на основании Приказа председателя КГИОП № 15 от 20.02.2001 относится к числу выявленных объектов культурного наследия "Жилой дом", входящего в состав ансамбля "Комплекс зданий Бабуринского жилмассива".

Объект подлежит государственной охране и использованию в соответствии с Федеральным законом от 25.06.2002 № 73-ФЗ "Об объектах культурного наследия (памятниках истории и культуры) народов Российской Федерации", Законом Санкт-Петербурга от 12.07.2007 № 333-64 "Об охране объектов культурного наследия в Санкт-Петербурге", а также иными нормативными правовыми актами.

**Исполняющий обязанности
начальника отдела информации об
объектах культурного наследия и
режимах зон охраны**

**ДОКУМЕНТ ПОДПИСАН
ЭЛЕКТРОННОЙ ПОДПИСЬЮ**

Сертификат 180706751FC4A921C8BF63FC146B0F73
Владелец **Сырцова Елена Петровна**
Действителен с 18.10.2022 по 11.01.2024

Е.П. Сырцова

Петрова А.А.
(812) 417-43-46

01. 08. 2023

МЧС РОССИИ

**ГЛАВНОЕ УПРАВЛЕНИЕ
МИНИСТЕРСТВА РОССИЙСКОЙ ФЕДЕРАЦИИ
ПО ДЕЛАМ ГРАЖДАНСКОЙ ОБОРОНЫ,
ЧРЕЗВЫЧАЙНЫМ СИТУАЦИЯМ И ЛИКВИДАЦИИ
ПОСЛЕДСТВИЙ СТИХИЙНЫХ БЕДСТВИЙ
ПО Г. САНКТ-ПЕТЕРБУРГУ
(Главное управление МЧС России
по г. Санкт-Петербургу)**

ул. Большая Морская, д. 40, лит. А
г. Санкт-Петербург, 190031
тел. (812) 718-25-05, факс (812) 571-53-34

25.07.2023 № СП-130-1758

На № 04-21-12668/23-0-0 от 27.06.2023

Заместителю директора
СПб ГКУ «Имущество
Санкт-Петербурга»

Очкивской О.С.

ул. Новгородская, д. 20, лит. А, пом. 2-Н
Санкт-Петербург, 191124

О предоставлении учетных данных

Уважаемая Ольга Сергеевна!

Главное управление МЧС России по г. Санкт-Петербургу (далее – Главное управление) на Ваш запрос сообщает, что по данным Главного управления, объект недвижимости, расположенный по адресу: Санкт-Петербург, ул. Смолячкова, д. 14, корп. 4, лит. Д, пом. 10-Н (1 этаж), не является защитным сооружением гражданской обороны.

Заместитель начальника Главного управления
(по антитеррористической деятельности и
оперативному планированию) С.В. Завирский

Петроченков Сергей Владимирович
8 (812) 247-09-95

СПб ГКУ "Имущество СПб"
№ 04-21-36705/23-0-0
от 01.08.2023

РОССЕТИ
ЛЕНЭНЕРГО

Публичное акционерное общество
«Россети Ленэнерго»
197227, г. Санкт-Петербург,
вн. тер. г. муниципальный округ Озеро Долгое,
ул. Гаккелевская, д. 21, литера А
тел. 8 (800) 220-0-220
e-mail: office@lenenergo.ru
www.rosseti-lenenergo.ru
КПП 997650001; ОКТМО 40325000
ИНН 7803002209; ОГРН 1027809170300

23.01.2023 № ЭСКЛ/16-01/678

На № от

Начальнику отдела подготовки
торгов СПб ГКУ «Имущество
Санкт-Петербурга»
Е.Ю. Федюшовой

ул. Новгородская,
д. 20, лит. А, пом. 2Н,
Санкт-Петербург, 191144

Fedushova@commim.spb.ru

Уважаемая Екатерина Юрьевна!

В ответ на Ваше обращение от 20.01.2023 № 23-002923 о восстановлении документов о технологическом присоединении в отношении энергопринимающих устройств (далее – ЭПУ) объекта «нежилое помещение», расположенного по адресу: Санкт-Петербург, улица Смолячкова, дом 14, корпус 4, литера Д, помещение 10-Н, кад. номер 78:36:0005013:3789 (далее – Объект), сообщаю следующее.

В соответствии с абзацем третьим пункта 4 статьи 26 Федерального закона от 26.03.2003 № 35-ФЗ «Об электроэнергетике» сетевая организация или иной владелец объектов электросетевого хозяйства, к которым в надлежащем порядке технологически присоединены ЭПУ, по требованию собственника или иного законного владельца ЭПУ или объектов электроэнергетики в установленные законодательством Российской Федерации сроки обязаны предоставить или составить документы, подтверждающие технологическое присоединение и (или) разграничение балансовой принадлежности объектов электроэнергетики и ответственности сторон за нарушение правил эксплуатации объектов электросетевого хозяйства.

В данном случае технологическое присоединение ЭПУ Объекта осуществлено через электрические сети здания, расположенного по адресу: Санкт-Петербург, улица Смолячкова, дом 14, корпус 4, литера Д.

Таким образом, в силу вышеприведенного нормативного положения обязанность по оформлению и выдаче в отношении ЭПУ Объекта документов о технологическом присоединении лежит на балансодержателе электрических сетей здания, через которые технологически присоединены ЭПУ Объекта.

Документ подписан электронной подписью
Омельченко Анастасия Павловна
Сертификат: 78228A005CAF17B34E3E9C53AEF6A4E4
Дата подписания: 23.01.2023
Действителен: с 29.11.2022 по 29.02.2024

Порядок, сроки оформления и выдачи таких документов установлены в разделе VIII Правил технологического присоединения ЭПУ потребителей электрической энергии, объектов по производству электрической энергии, а также объектов электросетевого хозяйства, принадлежащих сетевым организациям и иным лицам, к электрическим сетям, утвержденных постановлением Правительства Российской Федерации от 27.12.2004 № 861 (далее – Правила ТП).

Форма акта об осуществлении технологического присоединения, в соответствии с которой должен быть переоформлен акт в отношении ЭПУ Объекта, представлена в Приложении № 1 к вышеуказанным Правилам ТП.

Учитывая изложенное, в целях получения документов о технологическом присоединении в отношении ЭПУ Объекта Вам необходимо обратиться к балансодержателю электрических сетей здания, через которые технологически присоединены ЭПУ Объекта.

Представитель ПАО «Россети Ленэнерго»
по доверенности А.П. Омельченко

Исп. Иванова В.А.
Тел.: 8-800-220-0-220
Вх. № 23-002923

Представитель ПАО «Россети Ленэнерго» действует на основании доверенности № 297-22 от 28.11.2022

Документ подписан электронной подписью
Омельченко Анастасия Павловна
Сертификат: 78228A005CAF17B34E3E9C53AEF6A4E4
Дата подписания: 23.01.2023
Действителен: с 29.11.2022 по 29.02.2024

ПРАВИТЕЛЬСТВО САНКТ-ПЕТЕРБУРГА

КОМИТЕТ ИМУЩЕСТВЕННЫХ ОТНОШЕНИЙ САНКТ-ПЕТЕРБУРГА

УПРАВЛЕНИЕ РАЗГРАНИЧЕНИЯ И УЧЕТА ИМУЩЕСТВА

ул. Новгородская, д. 20, литера А
Санкт-Петербург, 191144

Тел. (812) 576-75-15 Факс (812) 576-49-10
E-mail: in@commim.spb.ru
ОКПО 00087076 ОКОГУ 23160
ОГРН 1027809244561
ИНН 7832000076/КПП 784201001

Начальнику отдела подготовки торгов СПб ГКУ "Имущество Санкт-Петербурга"
Федюшовой Е.Ю.

11.05.2023 № УРУИ--569/23

На № **ИСПБ--258/23** от **20.01.2023**

Уважаемая Екатерина Юрьевна!

Комитетом имущественных отношений Санкт-Петербурга (далее – Комитет) проведена экспертиза комплекта документов, сформированного Управлением по обеспечению учёта и распоряжения имуществом Санкт-Петербургского государственного казённого учреждения "Имущество Санкт-Петербурга" (вх. от 03.04.2023 № УОУРИ--411/23) в соответствии с распоряжением Комитета от 10.01.2017 № 1-р в отношении нежилого помещения 10-Н площадью 13,7 кв. м по адресу: Санкт-Петербург, улица Смолячкова, дом 14, к. 4, литера Д (далее – Объект).

По результатам рассмотрения комплекта документов представляется возможным сделать вывод об отсутствии оснований для отнесения Объекта к общему имуществу собственников помещений дома, вынесение вопросов на Межведомственную комиссию по выявлению объектов государственной собственности Санкт-Петербурга, обладающих признаками общего имущества собственников помещений в многоквартирных домах и нежилых зданиях, нецелесообразно.

Начальник Управления **П.С. Фролов**

ДОКУМЕНТ ПОДПИСАН
ЭЛЕКТРОННОЙ ПОДПИСЬЮ
Сертификат 6792FBF0F67741428C474CD5AD3D1ED7
Владелец **Фролов Павел Сергеевич**
Действителен с 04.04.2022 по 28.06.2023

Фадеева Н.А. ☎576 65 91